

감정평가서

건명	장성태 소유물건 (2025타경243)
의뢰인	대구지방법원 포항지원 사법보좌관 손현정
감정서번호	포항 2025-02-04

이 감정평가서는 감정평가 의뢰목적 외의 목적에 사용하거나 타인(의뢰인 또는 담보감정평가 시 확인은행이 아닌 자)이 사용할 수 없을 뿐 아니라 복사, 개작(改作), 전재(轉載)할 수 없으며, 이로 인한 결과에 대하여 감정평가업자는 책임을 지지 않습니다.

포항감정평가사사무소

TEL : (054)232-2740 FAX : (054)232-2741

(토지) 감정평가표

이 감정평가서는 감정평가에 관한 법규를 준수하고 감정평가이론에 따라 성실하고 공정하게 작성하였기에 서명날인합니다.

감정평가사
박희찬

차홍익

(인)

감정평가액	— 金삼억삼천사백구십사만육천원整 (₩334,946,000.-)					
의뢰인	대구지방법원 포항지원 사법보좌관 손현정		감정평가목적	법원경매		
채무자	-		제출처	경매5계		
소유자 (대상업체명)	장성태 (2025타경243)		기준가치	시장가치		
			감정평가조건	-		
목록표시 근거	귀제시목록		기준시점	조사기간	작성일	
			2025. 02. 11	2025. 02. 11	2025. 02. 14	
감정 평가 내 용	공부(公簿)(의뢰)		사정		감정평가액	
	종류	면적 또는 수량(m ²)	종류	면적 또는 수량(m ²)	단가	금액
	토지	22,215	토지	25,131	-	334,946,000
		882평				
		이	하	여	백	
	합계				₩	334,946,000

감정평가액의 산출근거 및 결정의견

" 별지 참조 "

감정평가액의 산출근거 및 결정의견

1. 감정평가의 개요

1. 감정평가의 목적

본 건은 경상북도 포항시 남구 구룡포읍 성동리(기호1), 동해면 중흥리(기호2,3) 및 장기면 학곡리(기호4) 등에 소재하는 부동산(토지)으로서, 대구지방법원 포항지원의 경매 목적의 감정평가임.

2. 감정평가의 대상 물건(토지)

번호	소재지/지번	공부상면적 (㎡)	사정면적 (㎡)	지목	용도지역	2024.01.01 개별공시지가 (원/㎡)
1	경상북도 포항시 남구 구룡포읍 성동리 산159	12,694	12,694	임야	농림지역	1,320
2	경상북도 포항시 남구 동해면 중흥리 104	159평	526	답	생산관리지역	16,300
3	경상북도 포항시 남구 동해면 중흥리 118	723평	2,390	전	생산관리지역	18,700
4	경상북도 포항시 남구 장기면 학곡리 산126	9,521	9,521	임야	생산관리지역	1,630

3. 기준시점 결정

본 감정평가의 기준시점은 「감정평가에 관한 규칙」 제9조 제2항에 따라 대상물건의 가격조사를 완료한 날짜인 2025년 02월 11일임.

4. 실지조사 실시기간

대상은 2025년 02월 11일 현장을 방문하여 실지조사를 실시하였음.

감정평가액의 산출근거 및 결정의견

5. 기준가치

본 건은 「감정평가에 관한 규칙」 제5조 제1항에 따라 대상물건이 통상적인 시장에서 충분한 기간동안 거래를 위하여 공개된 후, 그 대상물건의 내용에 정통한 당사자 사이에 신중하고 자발적인 거래가 있을 경우 성립될 가능성이 가장 높다고 인정되는 대상물건의 가액인 시장가치를 기준으로 평가하되, 감정평가목적에 고려하여 감정평가액을 결정하였음.

6. 감정평가의 조건

없음.

7. 기타 참고사항

- 가. 본 건 토지의 지적은 측량성과도에 의한 것이 아닌 지적공부에 의하고, 지적 경계는 주위의 지형 지물, 주변 토지의 이용 상황 등을 이용하여 확인하였으나, 정확한 지적경계 및 그에 따른 현실적 이용 상황 등은 경매 참여 시 별도 확인하시기 바랍니다.
- 나. 본 건 기호(1,4)는 숲이 울창한 자연림 상태이므로, 분묘의 소재 여부에 대한 지표의 전체조사가 불가하여 이에 구매됨이 없이 토지를 평가하였으니, 경매 참여 시 참고하시기 바랍니다.
- 다. 본 건 기호(2)의 서측 일부 및 기호(3)의 서측 내지 북동측 일부는 구거에 포락되었을 개연성이 있으며, 기호(3)의 북측 일부는 비포장 농로로 판단되나, 정확한 경계 및 이용상황의 확인을 위해서는 측량이 필요하다고 사료되오니, 경매 참여 시 유의하시기 바랍니다.
- 라. 본 건 임야는 그 특성상 근접촬영이 곤란하고, 원거리상의 촬영으로 인하여 사진용지상의 판독이 명확치 아니한 경우가 많으니, 경매 참여 시 포털 사이트상의 위성사진 등을 함께 참고하시기 바랍니다.

감정평가액의 산출근거 및 결정의견

II. 감정평가의 근거 법령 및 감정평가 방법

1. 감정평가의 근거 법령 등

본 감정평가는 「부동산 가격공시 및 감정평가에 관한 법률」, 「감정평가에 관한 규칙」 등 감정평가 관계 법령과 감정평가 일반이론에 의거하여 평가하였음.

2. 본 건에 적용한 감정평가방법

가. 본 건 토지는 대상토지와 가치형성요인이 같거나 비슷하여 유사한 이용가치를 지닌다고 인정되는 표준지의 공시지가를 기준으로 대상토지의 현황에 맞게 시점수정, 지역요인 및 개별요인 비교, 그 밖의요인의 보정을 거쳐 대상토지의 가액을 산정하는 감정평가방법인 “공시지가기준법” 으로 평가하되, 본 건의 경우 비교가능성 있는 사례의 포착이 힘들어 “거래사례비교법” 등의 다른 평가방법을 적용하는 것이 곤란하므로, 인근 유사부동산의 감정평가 사례 및 가격 수준 등을 종합적으로 고려하여, “공시지가기준법” 에 의해 산정된 시산가액의 합리성을 검토한 후 감정평가액을 결정하였음.

나. 본 건 기호(1,4) 임야 지상에 자생하는 임목은, 임목과 임지를 일체로 하여 거래되는 관행에 따라 토지에 포함하여 평가하였음.

감정평가액의 산출근거 및 결정의견

III. 토지 감정평가액 산출과정

1. 공시지가기준법에 의한 평가

가. 비교 표준지 선정

「감정평가에 관한 규칙」 제14조에 의거, 대상 토지와 인근지역에 위치하며 용도지역, 지구, 구역 등의 공법상 제한, 실제 지목 및 이용상황, 주위환경 등 제반가격 형성요인이 같거나 유사하면서 지리적으로 근접한 표준지로서 다음의 표준지를 비교 표준지로 선정하였음.

(공시기준일 : 2025.01.01)

비 교 표준지	소재지 지번	면적 (㎡)	지목	이용 상황	용도 지역	도로 조건	형상 지세	공시지가 (원/㎡)	계획시설 (저축률)
A	구룡포읍 성동리 산178	16,661	임야	자연림	농림 지역	맹지	부정형 급경사	1,310	-
B	동해면 중흥리 118	2,390	전	전	생산 관리	세로 (불)	부정형 평지	19,300	-
C	장기면 학계리 산47	7,537	임야	자연림	생산 관리	맹지	부정형 급경사	1,570	-

감정평가액의 산출근거 및 결정의견

나. 시점수정

시점수정은 표준지공시지가의 공시기준일과 기준시점이 시간적인 불일치로 인하여 가치의 변동이 있을 경우 이를 적정하게 보정하는 절차로서 지가변동률에 의한 방법과 생산자물가상승률에 의한 방법이 있으나, 생산자물가상승률은 일반재화를 기준으로 하여 산정한 전국적인 물가지수로서 당해지역의 현실적인 지가변동추이를 적정히 반영치 못하고 있다고 판단되어 별도로 적용하지 아니하고, 『부동산거래 신고 등에 관한 법률』 제19조에 따라 국토교통부장관이 조사·발표하는 비교표준지가 소재하는 시·군·구의 같은 용도지역 지가변동률을 적용하여 시점수정 하였음.

비교표준지	시군구 (산정기간)	용도지역	시점수정치	비고
A	경상북도 포항시 남구 (25.01.01~25.02.11)	농림지역	0.103% (1.00103)	2024.12.01 ~ 2024.12.31 : 0.076 (1 + 0.00076 * 42/31) ≒ 1.00103
B,C	경상북도 포항시 남구 (25.01.01~25.02.11)	생산관리	0.159% (1.00159)	2024.12.01 ~ 2024.12.31 : 0.117 (1 + 0.00117 * 42/31) ≒ 1.00159

※ 조사·발표되지 아니한 월의 지가변동률 추정은 조사·발표된 월별 지가변동률 중 기준시점에 가장 가까운 월의 지가변동률을 기준으로 추정하여 산정하였음.

다. 지역요인의 비교

결정의견	대상토지와 비교표준지는 인근지역에 위치하여 지역요인 대등함.
지역요인 비교치	1.000

감정평가액의 산출근거 및 결정의견

라. 개별요인의 비교

1) 개별요인의 비교항목

(농경지대)

조 건	항 목	세 항 목
접근조건	교통의 편부	취락과의 접근성
		농로의 상태
자연조건	일조, 토양, 토질 등	일조, 통풍, 토양, 토질의 양부
	관개, 배수	관개 및 배수의 양부
	재해의 위험성	수해 및 기타 재해의 위험성
획지조건	면적, 경사 등	면적, 경사, 경사의 방향 등
	경작의 편부	형상부정 및 장애물에 의한 장애의 정도
행정적 조건	행정상의 조장 및 규제정도	보조금, 용자금 등 조장의 정도
		규제의 정도
기타조건	기 타	장래의 동향, 기타

감정평가액의 산출근거 및 결정의견

(임야지대)

조 건	항 목	세 항 목
접 근 조 건	교통의 편부 등	인근 역 및 인근 취락과의 접근성
		임도의 매치, 폭, 구조 등
		반출지점 및 반출지점에서 시장까지의 거리
자 연 조 건	일조 등	일조, 통풍 등
	지세, 방위 등	표고, 방위, 경사, 경사면의 위치, 경사의 굴곡
	토양, 토질, 인근환경 등	토양, 토질의 양부, 인근토지와와의 이용상황 등
행 정 적 조 건	행정상의 조장 및 규제정도	조장의 정도
		국도립공원, 보안림 사방지 지정 등의 규제
		기타 규제
기 타 조 건	기 타	장래의 동향, 기타

감정평가액의 산출근거 및 결정의견

2) 개별요인의 비교치

본 건 기 호	비 교 표준지	접근 조건	자연 조건	행정적 조건	기타 조건	개별요인 비교치
1	A	1.10	1.10	1.00	1.00	1.210
결정의견		본 건은 비교표준지 대비 접근조건(취락과의 접근성 등), 자연조건(지세, 고저 등) 우세함.				

본 건 기 호	비 교 표준지	접근 조건	자연 조건	획지 조건	행정적 조건	기타 조건	개별요인 비교치
2	B	0.90	1.00	1.00	1.00	1.00	0.900
결정의견		본 건은 비교표준지 대비 접근조건(농로의 상태 등) 열세함.					

본 건 기 호	비 교 표준지	접근 조건	자연 조건	획지 조건	행정적 조건	기타 조건	개별요인 비교치
3	B	1.00	1.00	1.00	1.00	1.00	1.000
결정의견		본 건은 비교표준지 대비 제반 개별요인 대등함.					

본 건 기 호	비 교 표준지	접근 조건	자연 조건	행정적 조건	기타 조건	개별요인 비교치
4	C	1.20	1.10	1.00	1.00	1.320
결정의견		본 건은 비교표준지 대비 접근조건(교통의 편부 등), 자연조건(고저, 지세 등) 우세함.				

감정평가액의 산출근거 및 결정의견

마. 그 밖의 요인 보정

1) 그 밖의 요인 보정의 필요성 및 근거

「감정평가에 관한 규칙」 제14조, 국토교통부 유권해석(건설부토정30241-36538, 1991.12.28), 대법원판례 (98두6067(1998.7.10), 92누16300(1993.9.10)) 등의 취지에 따라 인근지역 또는 동일 수급권 내 유사지역의 매매사례, 평가사례와 균형을 유지하고, 인근지역의 지가수준을 적정히 반영하기 위하여 그 밖의 요인의 보정이 필요함.

2) 그 밖의 요인 보정치의 결정에 참고한 자료(인근 평가사례)

(출처 : 한국감정평가사협회)

일련 번호	소재지 지번	지목	용도지역	토지단가 (원/㎡)	기준시점	평가목적
①	구룡포읍 성동리 ○○○	임야	농림지역	6,400	2020.03.13	공매
②	동해면 중흥리 ○○○	전	생산관리	100,000	2024.06.19	담보
③	장기면 학계리 ○○○	임야	생산관리	18,000	2023.09.15	경매
④	동해면 중흥리 ○○○	전	생산관리	96,000	2021.06.11	담보

감정평가액의 산출근거 및 결정의견

3) 그 밖의 요인 보정치의 결정

가) 비교사례의 선정

인근 평가사례 중 용도지역이 동일하고, 지리적으로 근접하며, 평가가격 및 인근 가격수준 등을 종합적으로 검토할 때 본 건과 비교성이 있다고 인정되는 비교사례를 선정하였음.

비교표준지(A)	비교표준지(B)	비교표준지(C)
평가사례(①)	평가사례(②)	평가사례(③)

나) 비교사례 기준가액과 공시지가 기준가액의 격차율 산정

◎ 비교표준지 (A)

비교사례 비교표준지	구분	사례가격(원/㎡)	시점 수정	지역 요인	개별 요인	산정단가 (원/㎡)	격차율 (①/②)
		공시지가(원/㎡)					
①	① 비교사례 기준가액	6,400	1.07919	1.000	0.600	4,144	3.161
A	② 공시지가 기준가액	1,310	1.00103	-	-	1,311	

비교사례 기준가액 산출근거	시점수정	포항시 남구 (2020.03.13 ~ 2025.02.11) 농림지역 지가변동을 적용함.													
	지역요인	인근지역에 위치하여 지역요인 대등함.													
	개별요인	<table border="1"> <thead> <tr> <th>접근 조건</th> <th>자연 조건</th> <th>행정적 조건</th> <th>기타 조건</th> <th>개별요인 비교치</th> </tr> </thead> <tbody> <tr> <td>0.75</td> <td>0.80</td> <td>1.00</td> <td>1.00</td> <td>0.600</td> </tr> </tbody> </table>	접근 조건	자연 조건	행정적 조건	기타 조건	개별요인 비교치	0.75	0.80	1.00	1.00	0.600	- 비교표준지는 비교사례 대비 접근조건(취락과의 접근성 등), 자연조건(고저, 지세 등) 열세함.		
접근 조건	자연 조건	행정적 조건	기타 조건	개별요인 비교치											
0.75	0.80	1.00	1.00	0.600											

감정평가액의 산출근거 및 결정의견

◎ 비교표준지 (B)

비교사례	구분	사례가격(원/㎡)	시점 수정	지역 요인	개별 요인	산정단가 (원/㎡)	격차율 (①/②)
비교표준지		공시지가(원/㎡)					
②	① 비교사례 기준가액	100,000	1.00992	1.000	0.540	54,536	2.821
B	② 공시지가 기준가액	19,300	1.00159	-	-	19,331	

비교사례 기준가액 산출근거	시점수정	포항시 남구 (2024.06.19 ~ 2025.02.11) 생산관리지역 지가변동률 적용함.																
	지역요인	인근지역에 위치하여 지역요인 대등함.																
	개별요인	<table border="1" style="width: 100%; border-collapse: collapse; text-align: center;"> <thead> <tr> <th>접근 조건</th> <th>자연 조건</th> <th>획지 조건</th> <th>행정적 조건</th> <th>기타 조건</th> <th>개별요인 비교치</th> </tr> </thead> <tbody> <tr> <td>0.60</td> <td>1.00</td> <td>0.90</td> <td>1.00</td> <td>1.00</td> <td>0.540</td> </tr> </tbody> </table>	접근 조건	자연 조건	획지 조건	행정적 조건	기타 조건	개별요인 비교치	0.60	1.00	0.90	1.00	1.00	0.540	- 비교표준지는 비교사례 대비 접근조건(교통의 편부 등), 획지조건(형상, 경작의 편부 등) 열세함.			
접근 조건	자연 조건	획지 조건	행정적 조건	기타 조건	개별요인 비교치													
0.60	1.00	0.90	1.00	1.00	0.540													

감정평가액의 산출근거 및 결정의견

◎ 비교표준지 (C)

비교사례	구분	사례가격(원/㎡)	시점 수정	지역 요인	개별 요인	산정단가 (원/㎡)	격차율 (①/②)
비교표준지		공시지가(원/㎡)					
③	① 비교사례 기준가액	18,000	1.02693	1.000	0.480	8,873	5.644
C	② 공시지가 기준가액	1,570	1.00159	-	-	1,572	

비교사례 기준가액 산출근거	시점수정	포항시 남구 (2023.09.15 ~ 2025.02.11) 생산관리지역 지가변동률 적용함.													
	지역요인	인근지역에 위치하여 지역요인 대등함.													
	개별요인	<table border="1" style="width: 100%; border-collapse: collapse;"> <thead> <tr> <th style="width: 15%;">접근 조건</th> <th style="width: 15%;">자연 조건</th> <th style="width: 15%;">행정적 조건</th> <th style="width: 15%;">기타 조건</th> <th style="width: 15%;">개별요인 비교치</th> </tr> </thead> <tbody> <tr> <td style="text-align: center;">0.80</td> <td style="text-align: center;">0.60</td> <td style="text-align: center;">1.00</td> <td style="text-align: center;">1.00</td> <td style="text-align: center;">0.480</td> </tr> </tbody> </table>	접근 조건	자연 조건	행정적 조건	기타 조건	개별요인 비교치	0.80	0.60	1.00	1.00	0.480	- 비교표준지는 비교사례 대비 접근조건(취락과의 접근성 등), 자연조건(고저, 지세, 면적 등) 열세함.		
접근 조건	자연 조건	행정적 조건	기타 조건	개별요인 비교치											
0.80	0.60	1.00	1.00	0.480											

다) 그 밖의 요인 보정치의 결정

상기 비교사례를 종합적으로 분석하고, 인근 유사토지의 지가수준, 거래동향, 거래사례, 평가전례, 공시지가의 현실화 정도, 지역의 개발정도 및 주위환경의 변화, 기타 지가에 미치는 영향 등을 참작하고 가장 현실성 및 타당성이 있는 가격에 접근하기 위해, 다음과 같이 그 밖의 요인 보정치를 결정하였음.

비교표준지(A)	비교표준지(B)	비교표준지(C)
3.160	2.820	5.640

감정평가액의 산출근거 및 결정의견

바. 공시지가기준법에 의한 시산가액

$$\text{토지 시산가액} = \text{표준지 공시지가(원/㎡)} \times \text{시점수정} \times \text{지역요인} \times \text{개별요인} \times \text{그 밖의 요인}$$

기호	비 교 표준지	표준지 공시지가 (원/㎡)	시점 수정	지역 요인	개별 요인	그 밖의 요인	산정단가 (원/㎡)	시산가액 (원/㎡)
1	A	1,310	1.00103	1.000	1.210	3.160	5,014	5,000
2	B	19,300	1.00159	1.000	0.900	2.820	49,061	49,000
3	B	19,300	1.00159	1.000	1.000	2.820	54,513	55,000
4	C	1,570	1.00159	1.000	1.320	5.640	11,707	12,000

감정평가액의 산출근거 및 결정의견

IV. 감정평가액의 결정

1. 토지 시산가액의 검토

『감정평가 및 감정평가사에 관한 법률』 제3조 및 동 규칙 제14조에 근거한 “공시지가기준법”에 의한 시산가액을 상기 ‘평가사례 등의 참고자료’ 등과 비교 시 그 합리성이 인정되므로 “공시지가기준법”에 의한 시산가액을 기준으로 감정평가액을 결정하였음.

기호	공시지가기준법 (원/㎡)	결정단가 (원/㎡)
1	5,000	5,000
2	49,000	49,000
3	55,000	55,000
4	12,000	12,000

감정평가액의 산출근거 및 결정의견

2. 토지 감정평가액의 결정

구 분	사정면적(㎡)	결정단가(원/㎡)	감정평가액(원)
1	12,694	5,000	63,470,000
2	526	49,000	25,774,000
3	2,390	55,000	131,450,000
4	9,521	12,000	114,252,000
합 계	25,131	-	334,946,000

토지건물 감정평가명세표

일련 번호	소재지	지번	지 목 및 용 도	용도지역 및 구 조	면 적 (㎡)		감 정 평 가 액		비 고
					공 부	사 정	단 가	금 액	
1	경상북도 포항시 남구 구룡포읍 성동리	산159	임야	농림지역	12,694	12,694	5,000	63,470,000	임목포함
2	" 동해면 중흥리	104	답	생산관리지역	159평	526	49,000	25,774,000	
3	"	118	전	생산관리지역	723평	2,390	55,000	131,450,000	
4	" 장기면 학곡리	산126	임야	생산관리지역	9,521	9,521	12,000	114,252,000	임목포함
합 계				이	하	여	백	₩334,946,000.-	

토지감정평가요항표

- | | | |
|---------------|-----------------------|----------------|
| (1) 위치 및 주위환경 | (2) 교통상황 | (3) 형태 및 이용상태 |
| (4) 인접 도로상태 | (5) 토지이용계획 및 제한상태 | (6) 제시목록 외의 물건 |
| (7) 공부와의 차이 | (8) 기타참고사항(임대관계 및 기타) | |

(1) 위치 및 주위환경

기호(1)

본 건은 경상북도 포항시 남구 구룡포읍 구평리 소재 "(통칭)구포휴게소" 북서측 원거리에 위치하고 있으며, 주위는 임야 등으로 형성된 산간임야지대임.

기호(2,3)

본 건은 경상북도 포항시 남구 동해면 중흥리 소재 "중흥리마을회관" 동측 원거리에 위치하고 있으며, 주위는 농가주택, 농경지, 임야 등으로 형성되어 있음.

기호(4)

본 건은 경상북도 포항시 남구 장기면 학곡리 소재 "학삼서원" 북동측 인근에 위치하고 있으며, 주위는 농가주택, 농경지, 임야 등으로 형성되어 있음.

(2) 교통상황

기호(1) : 본 건 까지 차량 접근 불가하고, 제반 교통상황 불편시 됨.

기호(2,3) : 본 건 인근 까지 차량 접근 가능하고, 제반 교통상황 보통시 됨.

기호(4) : 본 건 인근 까지 차량 접근 가능하고, 제반 교통상황 보통시 됨.

(3) 형태 및 이용상태

기호(1) : 부정형의 토지로서, 고지의 경사지이며, '자연림' 상태임.

기호(2,3) : 부정형의 토지로서, 서향 내지 북서향 하향 완경사지대 내 자체 지반 대체로 평탄한 편이며, '휴경지' 상태임.

기호(4) : 부정형의 토지로서, 동향 내지 남동향 하향 경사지이며, '자연림' 상태임.

토지감정평가요항표

- | | | |
|---------------|-----------------------|----------------|
| (1) 위치 및 주위환경 | (2) 교통상황 | (3) 형태 및 이용상태 |
| (4) 인접 도로상태 | (5) 토지이용계획 및 제한상태 | (6) 제시목록 외의 물건 |
| (7) 공부와의 차이 | (8) 기타참고사항(임대관계 및 기타) | |

(4) 인접 도로상태

기호(1) : 맹지임.
 기호(2,3) : 지적상 맹지이나, 인접지 통해 접근 가능함.
 기호(4) : 맹지임.

(5) 토지이용계획 및 제한상태

기호(1) : 농림지역,
 보전산지<산지관리법>, 임업용산지<산지관리법>,
 기호(2) : 생산관리지역,
 가축사육제한구역(젓소 돼지 닭 오리 개 제한구역)<가축분뇨의 관리 및 이용에 관한 법률>,
 기호(3) : 생산관리지역,
 가축사육제한구역(소 젓소 돼지 닭 오리 개 제한구역)<가축분뇨의 관리 및 이용에 관한 법률>, 가축사육제한구역(젓소 돼지 닭 오리 개 제한구역)<가축분뇨의 관리 및 이용에 관한 법률>,
 기호(4) : 생산관리지역,
 가축사육제한구역(모든축종 제한구역)<가축분뇨의 관리 및 이용에 관한 법률>, 가축사육제한구역(소 젓소 돼지 닭 오리 개 제한구역)<가축분뇨의 관리 및 이용에 관한 법률>,
 준보전산지<산지관리법>임.

(6) 제시목록 외의 물건

없음.

(7) 공부와의 차이

없음.

토지감정평가요항표

- | | | |
|---------------|-----------------------|----------------|
| (1) 위치 및 주위환경 | (2) 교통상황 | (3) 형태 및 이용상태 |
| (4) 인접 도로상태 | (5) 토지이용계획 및 제한상태 | (6) 제시목록 외의 물건 |
| (7) 공부와의 차이 | (8) 기타참고사항(임대관계 및 기타) | |

(8) 기타참고사항(임대관계 및 기타)

1) 임대관계 : 미상임.

2) 기 타

본 건 기호(2)의 서측 일부 및 기호(3)의 서측 내지 북동측 일부는 구거에 포락되었을 개연성이 있으며, 기호(3)의 북측 일부는 비포장 농로로 판단되나, 정확한 경계 및 이용 상황의 확인을 위해서는 측량이 필요하다고 사료되오니, 유의하시기 바람.

광역 위치도



소재지

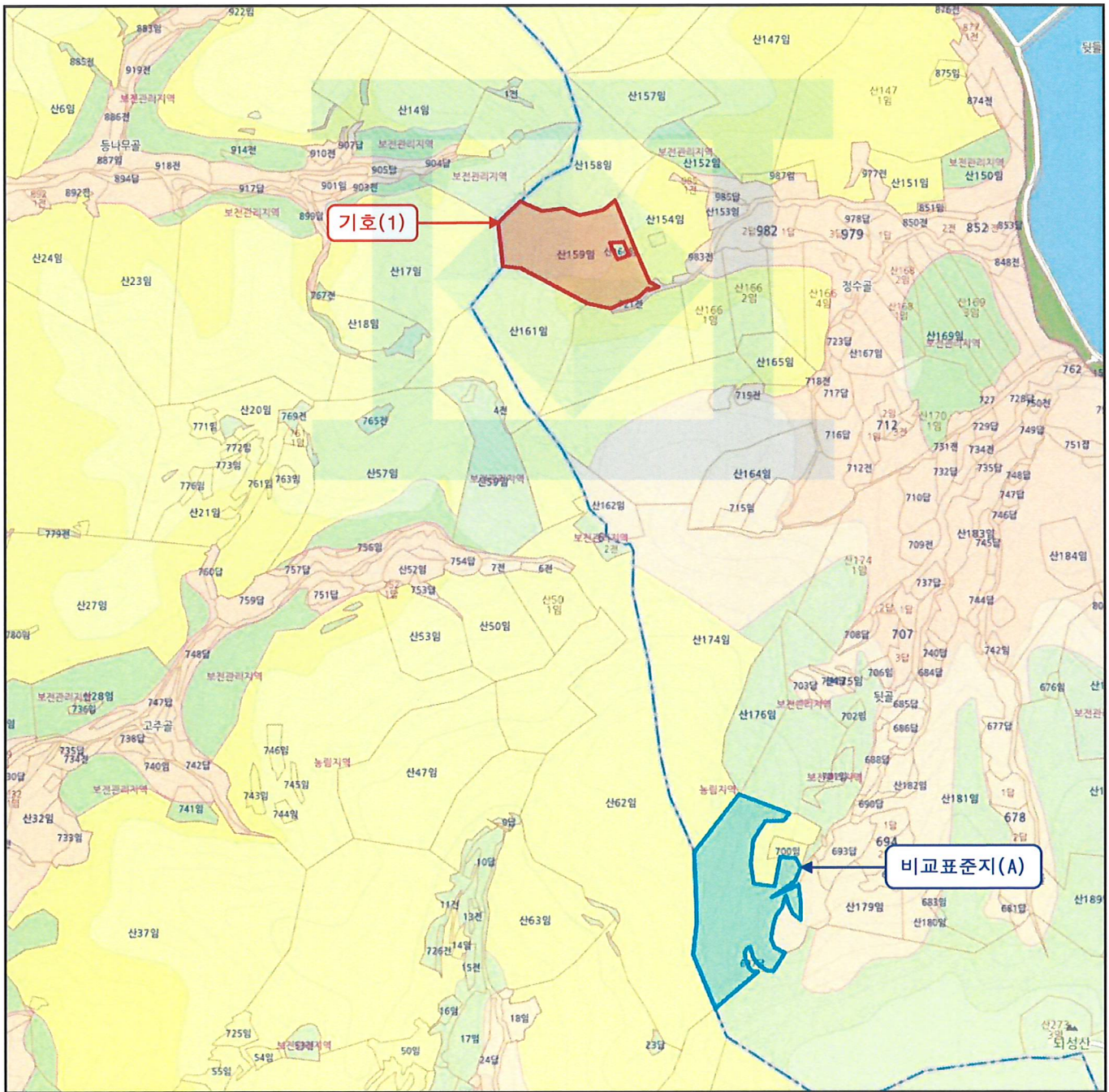
경상북도 포항시 남구 구룡포읍 성동리 산159외



위 치 도



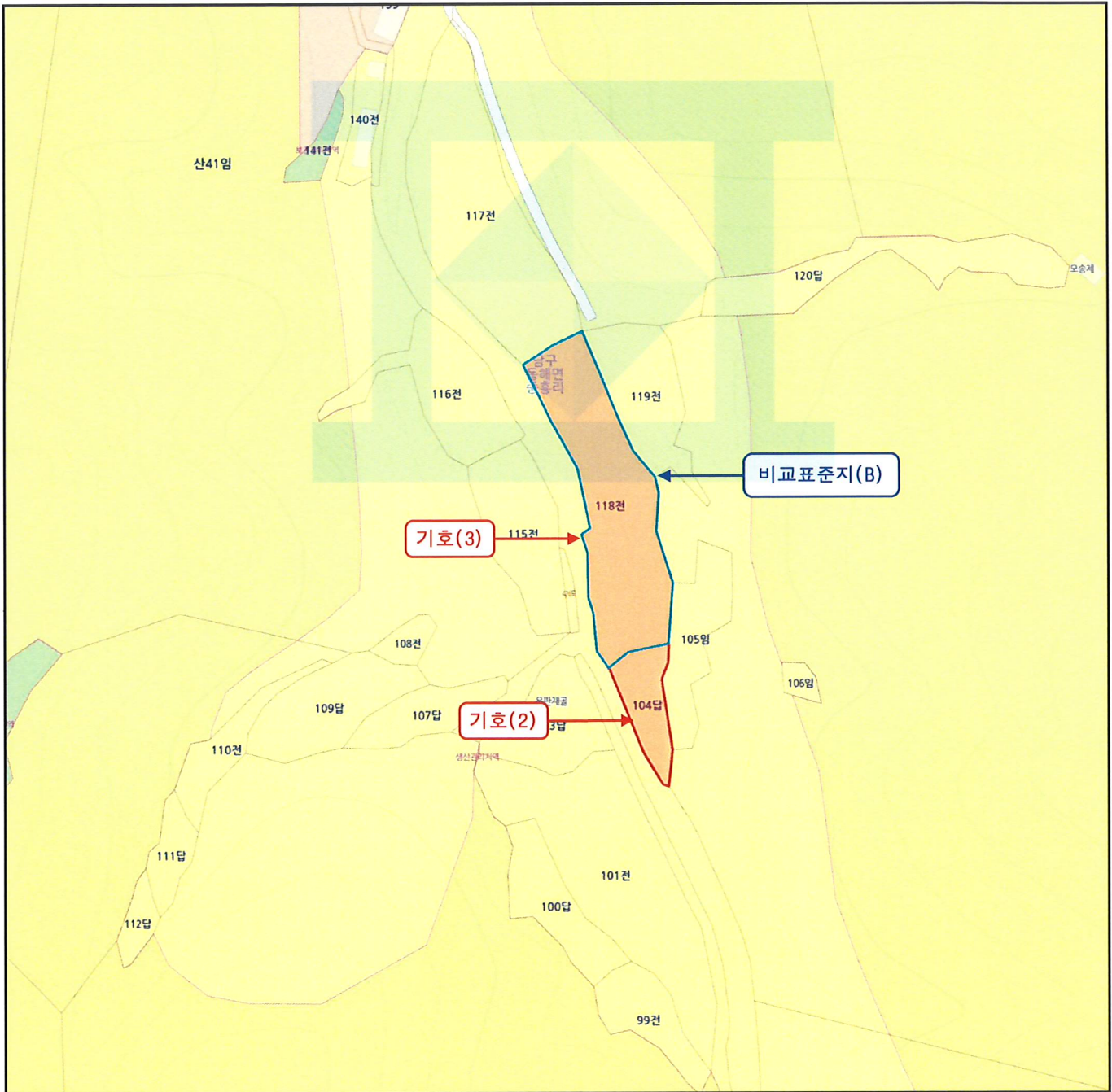
소재지 경상북도 포항시 남구 구룡포읍 성동리 산159외



위치도



소재지	경상북도 포항시 남구 구룡포읍 성동리 산159외
-----	----------------------------

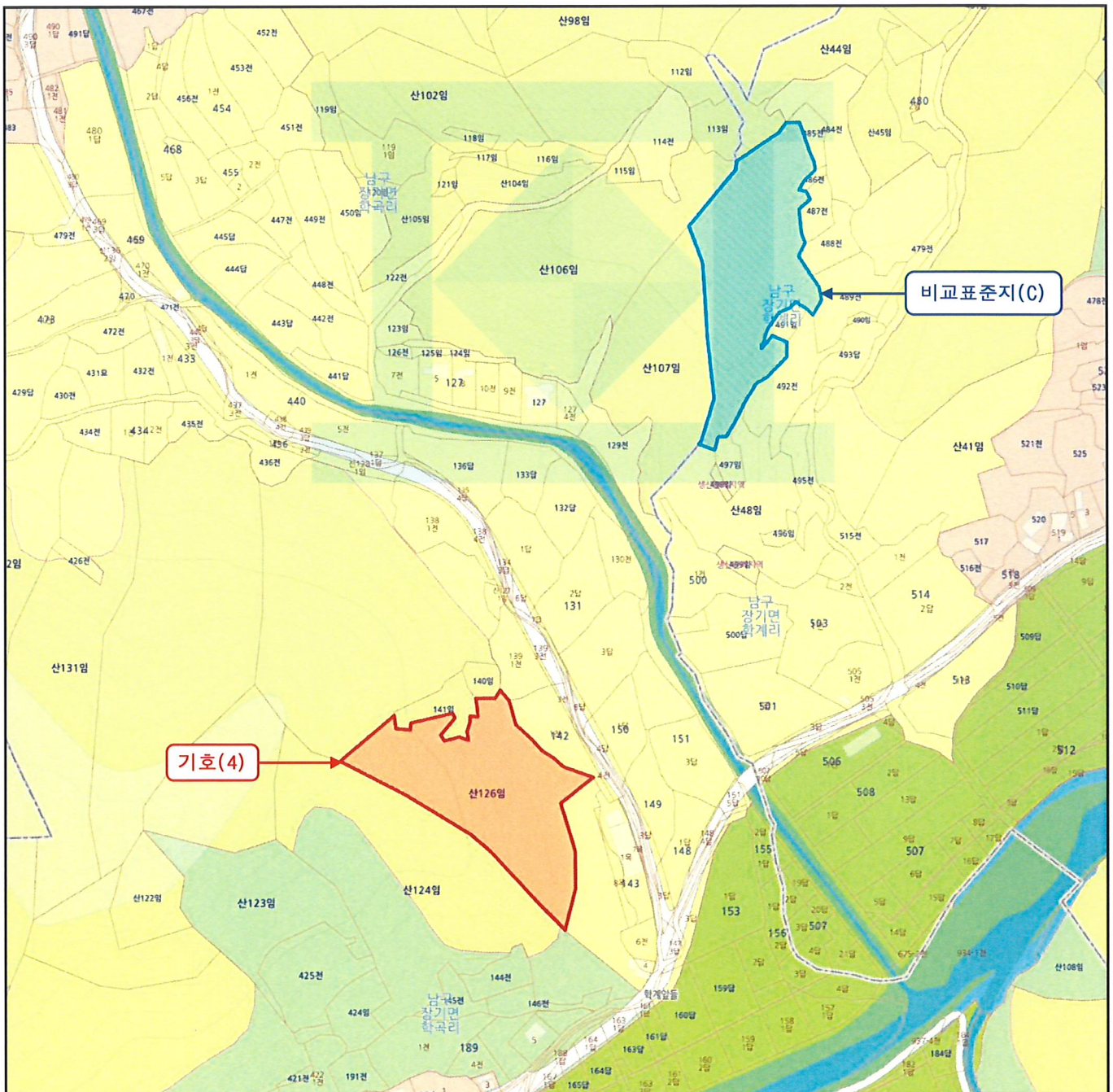


위 치 도

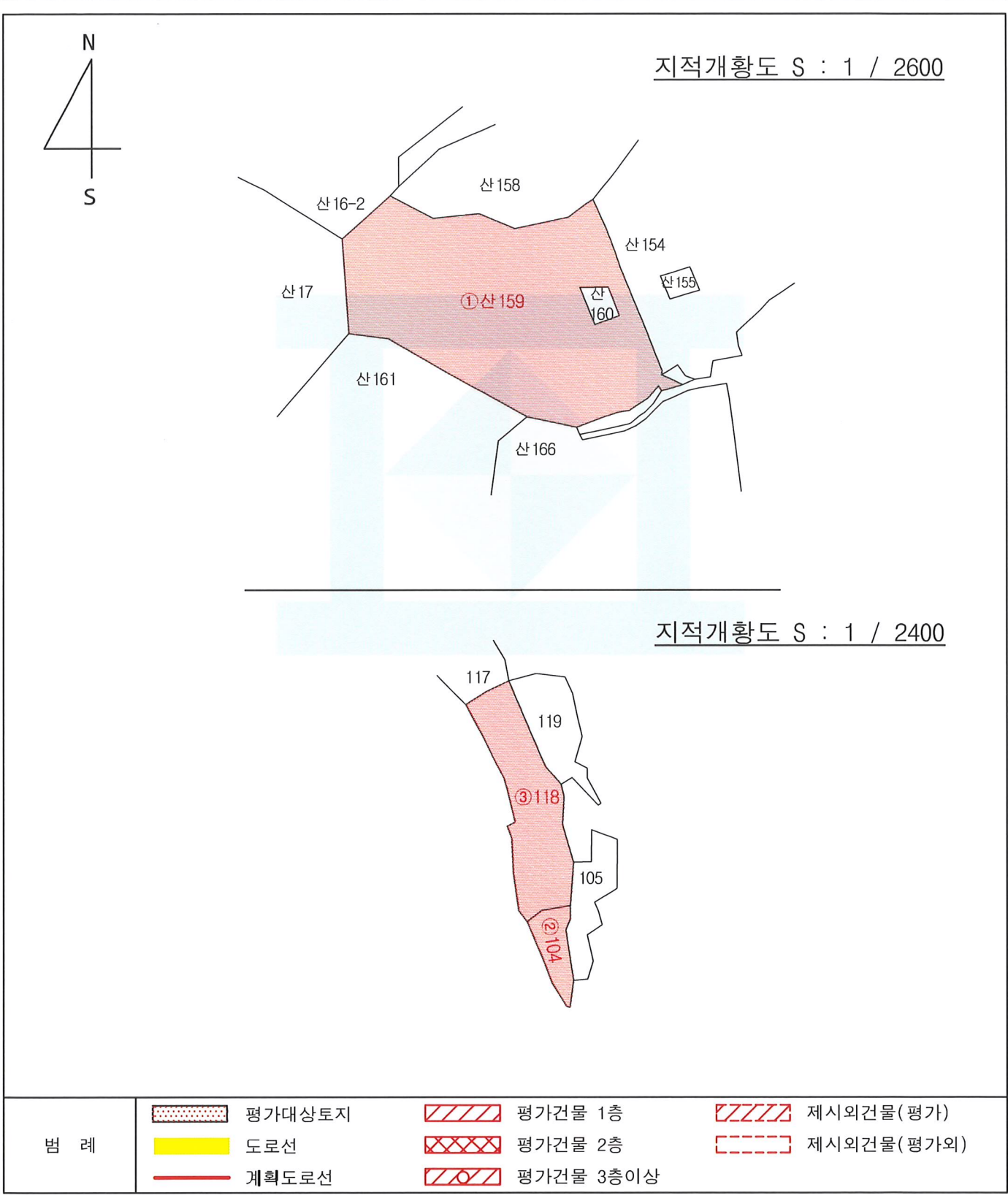


소재지

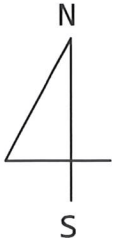
경상북도 포항시 남구 구룡포읍 성동리 산159외



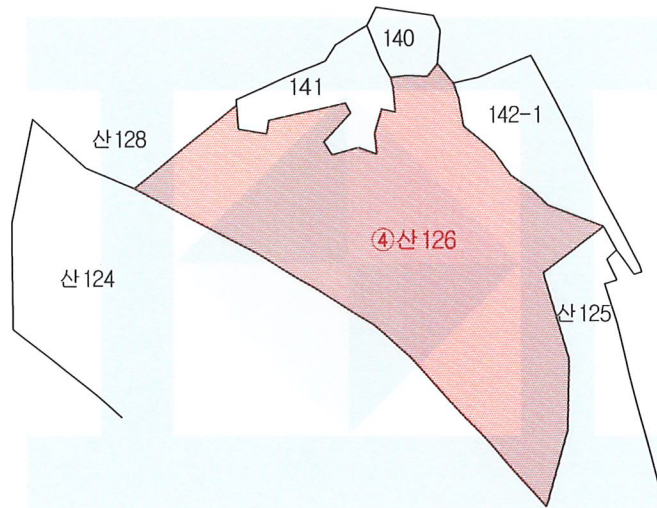
지적 및 건물개황도







지적 및 건물개황도




지적개황도 S : 1 / 2400



범 례	 평가대상토지	 평가건물 1층	 제시외건물(평가)
	 도로선	 평가건물 2층	 제시외건물(평가외)
	 계획도로선	 평가건물 3층이상	

사 진 용 지



기호(1) 전경
(동측 원거리 초입부에서 촬영)



기호(2) 전경(남서측에서 촬영)

사 진 용 지



기호(3) 전경(북동측에서 촬영)



기호(4) 전경(북동측에서 촬영)