

# 가

## APPRAISAL REPORT

	(2024 11917)
가	( )16-250116-301

가	가	(		
가		)		, (改作),
(轉載)			가	



가 . 가  
가

# ( ) 가

가	가	가
가		( )
( )	가	( )

가	(\28,435,000.-)					
		가				
	--		10			
( )	(2024 11917)	가	가			
		가	--			
		2025.01.21	2025.01.16 - 2025.01.21	2025.01.23		
가	(公簿)( )			가		
		(㎡)		(㎡)	가	
		605		605	47,000	28,435,000
						\28,435,000.-
	가	가			( )	

# 감정평가액의 산출근거 및 결정 의견

## I. 감정평가 개요

### 1. 감정평가의 목적

본건은 충청남도 금산군 남일면 황풍리 소재 황풍마을 남서측 인근에 위치하는 부동산으로서, 대전지방법원의 경매 목적을 위한 감정평가입니다.

### 2. 감정평가 대상 물건

#### ■ 토지

기호	소재지 지번	공부면적 (㎡)	사정면적 (㎡)	지목	도로조건	형상 지세	이용상황	용도지역	개별지가 (원/㎡) (2024)	비고
1	남일면 황풍리 331-6	605	605	전	세로(불)	부정형 완경사	전기타	보전관리	22,000	-

### 3. 기준시점 및 실지조사 실시기간

#### ■ 기준시점 결정 및 그 이유

본건의 기준시점은 「감정평가에 관한 규칙」 제9조 제2항에 따라 대상물건의 가격조사를 완료한 날짜인 2025년 01월 21일로 하였습니다.

#### ■ 실지조사 실시기간 및 그 내용

「감정평가에 관한 규칙」 제10조에 따른 실지조사 실시기간은 2025년 01월 16일 ~ 2025년 01월 21일 입니다.

## 감정평가액의 산출근거 및 결정 의견

### 4. 기준가치 및 감정평가조건

#### ■ 기준가치

본건은 「감정평가 및 감정평가사에 관한 법률」, 「감정평가에 관한 규칙」 제5조 제1항에 따라 "시장가치"를 기준으로 하되, 감정평가 목적을 고려하여 감정평가액을 결정하였습니다.

#### ■ 감정평가조건

별도의 감정평가 조건은 없습니다.

### 5. 기타 참고사항

- 본건의 소재지, 지번, 지목, 면적 등은 귀 제시목록 및 등기사항전부증명서 등에 의하였으며, 본건 토지의 지적경계 및 실측현황은 지적도 및 위성사진 등을 통해 개략적으로 확인하였으니, 정확한 위치 및 경계확인을 위해서는 측량 등 필요한 조치가 요망됩니다.
- 본건 지상에 "사진용지"와 같이 분묘 2기가 목측되며, 이로 인해 토지의 소유권행사에 제한을 받을 경우의 가격을 감정평가명세표 비교란에 별도 표기하였으니 경매진행시 참고하시기 바랍니다.

# 감정평가액의 산출근거 및 결정 의견

## II. 감정평가 방법의 적용

### 1. 감정평가의 근거 법령

#### ■ 감정평가 및 감정평가사에 관한 법률 제3조(기준)

- ① 감정평가법인등이 토지를 감정평가하는 경우에는 그 토지와 이용가치가 비슷하다고 인정되는 「부동산 가격공시에 관한 법률」에 따른 표준지공시지가를 기준으로 하여야 한다. 다만, 적정한 실거래가가 있는 경우에는 이를 기준으로 할 수 있다.
- ② 제1항에도 불구하고 감정평가법인등이 「주식회사의 외부감사에 관한 법률」에 따른 재무제표 작성 등 기업의 재무제표 작성에 필요한 감정평가와 담보권의 설정·경매 등 대통령령으로 정하는 감정평가를 할 때에는 해당 토지의 임대료, 조성비용 등을 고려하여 감정평가를 할 수 있다.

#### ■ 감정평가에 관한 규칙 제11조(감정평가방식)

감정평가법인등은 다음 각 호의 감정평가방식에 따라 감정평가를 한다.

1. 원가방식: 원가법 및 적산법 등 비용성의 원리에 기초한 감정평가방식
2. 비교방식: 거래사례비교법, 임대사례비교법 등 시장성의 원리에 기초한 감정평가방식 및 공시지가기준법
3. 수익방식: 수익환원법 및 수익분석법 등 수익성의 원리에 기초한 감정평가방식

#### ■ 감정평가에 관한 규칙 제12조(감정평가방법의 적용 및 시산가액 조정)

- ① 감정평가법인등은 제14조부터 제26조까지의 규정에서 대상물건별로 정한 감정평가방법(이하 "주된 방법"이라 한다)을 적용하여 감정평가하여야 한다. 다만, 주된 방법을 적용하는 것이 곤란하거나 부적절한 경우에는 다른 감정평가방법을 적용할 수 있다.
- ② 감정평가법인등은 대상물건의 감정평가액을 결정하기 위하여 제1항에 따라 어느 하나의 감정평가방법을 적용하여 산정(算定)한 가액[이하 "시산가액(試算價額)"이라 한다]을 제11조 각 호의 감정평가방식 중 다른 감정평가방식에 속하는 하나 이상의 감정평가방법(이 경우 공시지가기준법과 그 밖의 비교방식에 속한 감정평가방법은 서로 다른 감정평가방식에 속한 것으로 본다)으로 산출한 시산가액과 비교하여 합리성을 검토하여야 한다. 다만, 대상물건의 특성 등으로 인하여 다른 감정평가방법을 적용하는 것이 곤란하거나 불필요한 경우에는 그렇지 않다.
- ③ 감정평가법인등은 제2항에 따른 검토 결과 제1항에 따라 산출한 시산가액의 합리성이 없다고 판단되는 경우에는 주된 방법 및 다른 감정평가방법으로 산출한 시산가액을 조정하여 감정평가액을 결정할 수 있다.

# 감정평가액의 산출근거 및 결정 의견

## ■ 감정평가에 관한 규칙 제14조(토지의 감정평가)

① 감정평가법인등은 법 제3조제1항 본문에 따라 토지를 감정평가할 때에는 공시지가기준법을 적용하여야 한다.

## 2. 본건에 적용한 감정평가방법

본건 토지는 「감정평가에 관한 규칙」 제14조에 따라 대상토지와 가치형성요인이 같거나 비슷하여 유사한 이용가치를 지닌다고 인정되는 표준지의 공시지가를 기준으로 대상토지의 현황에 맞게 시점수정, 지역요인 및 개별요인 비교, 그 밖의 요인의 보정을 거쳐 대상 토지의 가액을 산정하는 공시지가기준법으로 평가하되, 「감정평가에 관한 규칙」 제12조 제2항에 따라 거래사례비교법으로 산출한 시산가액과 비교하여 합리성을 검토하였습니다.

# 감정평가액의 산출근거 및 결정 의견

## Ⅲ. 감정평가액 산출

### 1. 토지의 감정평가액 산출

#### (1) 공시지가기준법에 의한 토지의 시산가액

산식 : 표준지공시지가 × 시점수정 × 지역요인비교 × 개별요인비교 × 그 밖의 요인 보정

#### 1) 비교표준지의 선정 (2024.01.01기준)

「감정평가에 관한 규칙」 제14조 제2항 제1호에 따라 인근지역에 있는 표준지 중에서 대상토지와 용도지역·이용상황·주변환경 등이 같거나 유사한 표준지를 선정하였습니다.

구 분	소재지	면적 (m <sup>2</sup> )	지목	용도지역	이용상황	도로조건	형상 지세	공시지가 (원/m <sup>2</sup> )
가	남일면 황풍리 329	397	전	보전관리	전	맹지	부정형 완경사	20,200

#### 2) 시점수정

본건 시점수정은 「감정평가에 관한 규칙」 제14조 제2항 제2호에 의거, 「부동산 거래신고 등에 관한 법률」 제19조에 따라 국토교통부 장관이 조사·발표하는 비교표준지가 있는 시·군·구의 같은 용도지역 지가변동률을 적용하였으며, 기준시점 당시 해당월의 지가변동률이 발표되지 않은 경우 최종 발표월의 지가변동률을 연장적용 하였습니다.

기 간	지가변동률(%)	산 식
2024.01.01 ~ 2025.01.21 (충청남도 금산군 보전관리지역)	0.423 (1.00423)	충청남도 금산군 (24.01.01~25.01.21 ) (보전관리) 2024.01.01 ~ 2024.12.31 : 0.392 2024.12.01 ~ 2024.12.31 : 0.046 ( 1 + 0.00392 ) * ( 1 + 0.00046 * 21/31 ) ≒ 1.00423

#### 3) 지역요인 비교

본건 토지는 비교표준지와 인근 지역에 위치하여 지역요인은 상호 동등합니다. (1.000)

## 감정평가액의 산출근거 및 결정 의견

### 4) 개별요인 비교

#### ■ 농경지대(전)

[본건 기호(1) / 표준지 기호(가)]

조 건	항 목	세 항 목	비 교 치	비 고
접근 조건	교통의 편부	취락과의 접근성, 농로의 상태 등	1.15	본건은 비교표준지 대비 접근조건(교통의 편부 등)에서 우세합니다.
자연 조건	일조 등	일조, 통풍 등	1.00	대체로 유사합니다
	토양, 토질	토양, 토질의 양부 등		
	관개, 배수	관개의 양부, 배수의 양부 등		
획지 조건	면적, 경사 등	면적, 경사도, 경사의 방향 등	0.98	본건은 비교표준지 대비 획지조건(이용상황 등)에서 열세합니다.
	경작의 편부	형상부정 및 장애물에 의한 장애의 정도 등		
행정적 조건	행정상의 조장 및 규제정도	보조금, 용자금 등, 조장의 정도	1.00	대체로 유사합니다
		규제의 정도 등		
기타 조건	기타	장래의 동향, 기타	1.00	대체로 유사합니다
개별요인 비교치			1.127	

## 감정평가액의 산출근거 및 결정 의견

### 5) 그 밖의 요인의 보정

#### ① 그 밖의 요인 보정근거

「감정평가에 관한 규칙」 제14조 제2항 제5호, 대법원판례 " 2003다38207판결(2004.5.14선고)", " 2002두5054 (2003.7.25선고)", 국토교통부 유권해석(건설교통부 토정 30241-36538, 1991.12.28) 등에서 그 밖의 요인 보정의 필요성을 인정하고 있습니다. 이에 따라 본건 인근의 거래사례, 평가사례, 지가수준 및 지가동향 등과의 형평성을 고려하여 아래와 같이 보정하였습니다.

$$\text{산식} = \frac{(\text{사례기준 표준지 평가}) \text{ 사례가격} \times \text{시점수정} \times \text{지역요인} \times \text{개별요인}}{(\text{표준지공시지가 시점수정}) \text{ 공시지가} \times \text{시점수정}}$$

#### ② 그 밖의 요인 보정에 관한 자료

##### ▷ 평가사례

기호	소재지	면적 (㎡)	지목	용도지역 이용상황	형 상 도로조건	기준시점	평가 목적	사례단가(원/㎡) (당해개별지가 (원/㎡))
1	남일면 황풍리 3xx-x	1,815	전	보전관리 전	부정형 세로(불)	2024.07.01	법원경매	45,500 (22,000)
2	남일면 황풍리 2xx	1,819	전	보전관리 전	부정형 맹지	2023.12.27	법원경매	48,000 (9,100)

※ 출처: 감정평가정보(KAPA HUB PLUS)

## 감정평가액의 산출근거 및 결정 의견

### ▷ 거래사례

기호	소재지	면적 (m <sup>2</sup> )	지목	용도지역 이용상황	형 상 도로조건	거래시점	실거래가액 (원)	사례단가(원/m <sup>2</sup> ) (당해개별지가 (원/m <sup>2</sup> ))
A	남일면 황풍리 9xx	981	답	보전관리 답	부정형 세각(불)	2021.07.15	62,370,000	64,000 (21,600)
비 고	- 토지가격 : 62,370,000원 / 981 = 64,000원/m <sup>2</sup>							
B	남일면 황풍리 3xx-x	347	전	보전관리 전	부정형 맹지	2022.01.10	12,000,000	35,000 (22,000)
비 고	- 토지가격 : 12,000,000원 / 347 = 35,000원/m <sup>2</sup>							

※ 출처: 등기사항전부증명서 및 감정평가정보체계(KAIS)

### ▷ 인근 지가수준

위 치	도로조건	지가수준	비 고
남일면 황풍리 일대	세로(불)	40,000~50,000원/m <sup>2</sup>	농경지

위치, 형상, 접근성, 환경 등에 따라 지가차이가 발생 할 수 있습니다.

### ▷ 경매시장 추이(1년간 평균 낙찰가율)

(인포케어, www.infocare.co.kr)

지역통계	충남			금산군			남일면		
	낙찰가율 (%)	낙찰율 평균(%)	낙찰건수 (건)	낙찰가율 (%)	낙찰율 평균(%)	낙찰건수 (건)	낙찰가율 (%)	낙찰율 평균(%)	낙찰건수 (건)
토지/전	51.56	52.97	404	50.89	46.35	18	0	0	0

## 감정평가액의 산출근거 및 결정 의견

### ③ 그 밖의 요인 보정치의 산출 및 결정

인근 평가사례 및 거래사례, 지가수준, 경매시장 추이, 평가목적 등을 종합 고려하여 본건 평가시 적용할 그 밖의 요인 보정치를 결정합니다.

#### ■ 비교표준지 (가)

사례기준 표준지 평가	사례가격 <sup>※1</sup>	시점수정 <sup>※2</sup>	지역요인 <sup>※3</sup>	개별요인 <sup>※4</sup>	산출단가(A) (원/㎡)	격차율 (A/B)	보정치 결정
	45,500	1.00292	1.000	0.918	41,890		
표준지 공시지가 시점수정	공시지가	시점수정	지역요인	개별요인	산출단가(B) (원/㎡)	2.065	2.06
	20,200	1.00423	-	-	20,285		

#### ※1 사례선택

표준지와 지리적으로 근접하고 이용상황 등에 있어 비교가능성이 높은 상기 "평가사례(1)"을 비교사례로 선택하였습니다.

#### ※2 시점수정

기 간	지가변동률(%)	시점수정치	비 고
2024.07.01 ~ 2025.01.21 (충청남도 금산군 보전관리지역)	0.292	1.00292	2024년 12월 연장적용

#### ※3 지역요인 비교

비교표준지와 사례는 인근지역에 소재하여 지역요인은 동등합니다. (1.000)

#### ※4 개별요인 비교

개별요인 비교치 (농경지대(전))						격차율
가로	접근	환경(자연)	획지	행정	기타	
-	0.85	1.00	1.08	1.00	1.00	0.918

## 감정평가액의 산출근거 및 결정 의견

### 6) 공시지가기준법에 의한 토지 단가 결정

기 호	공시지가 (원/㎡)	시점 수정	지역 요인	개별 요인	그 밖의 요인	산출단가 (원/㎡)	적용단가 (원/㎡)	비 고
1	20,200	1.00423	1.000	1.127	2.06	47,095	47,000	-

### 7) 공시지가기준법에 의한 토지의 시산가액

기 호	면 적(㎡)	단 가(원/㎡)	시산가액(원)	비 고
1	605	47,000	28,435,000	-
합 계	605	-	28,435,000	-

## 감정평가액의 산출근거 및 결정 의견

### (2) 거래사례비교법에 의한 합리성 검토

산식 : 거래사례가격 × 사정보정 × 시점수정 × 가치형성요인 비교

#### 1) 비교 거래사례의 선정

##### ① 비교 거래사례의 선정 및 사유

본건과 인근지역에 위치하며 용도지역 및 이용상황 등이 유사하여 비교가능성이 높은 사례인 상기 "거래사례(A)"를 "기호(1)"의 비교사례로 선정하였습니다.

##### ② 거래사례 선정 내역

기호	소재지	면적 (㎡)	지목	용도지역 이용상황	형 상 도로조건	거래시점	실거래가액 (원)	사례단가(원/㎡) (당해개별지가 원/㎡)
A	남일면 황풍리 9xx	981	답	보전관리 답	부정형 세각(불)	2021.07.15	62,370,000	64,000 (21,600)
비 고	- 토지가격 : 62,370,000원 / 981㎡ ≒ 64,000원/㎡							

※ 출처: 등기사항전부증명서 및 감정평가정보체계(KAIS)

## 감정평가액의 산출근거 및 결정 의견

### 2) 사정보정

사정보정이란 가액의 산정에 있어서 수집된 거래사례에 거래관계자의 특수한 사정 또는 개별적인 동기가 개입되어 있거나 거래당사자가 시장사정에 정통하지 못하여 적정하지 않은 가액으로 거래된 경우, 그러한 사정이 없었을 경우의 가격수준으로 사례가액을 정상화하는 작업으로서, 상기 사례의 경우 사정보정요인 없는 것으로 판단됩니다. (1.000)

### 3) 시점수정

기 간	지가변동률(%)	시점수정치	비 고
2021.07.15 ~ 2025.01.21 (충청남도 금산군 보전관리지역)	2.556	1.02556	2024년 11월 연장적용

### 4) 가치형성요인 비교

#### ① 지역요인 비교

사례와 본건 토지는 인근지역에 위치하여 지역요인은 상호 동등합니다. (1.000)

## 감정평가액의 산출근거 및 결정 의견

### ② 개별요인 비교

#### ■ 농경지대(전)

[본건 기호(1) / 사례 기호(A)]

조 건	항 목	세 항 목	비 교 치	비 고
접근 조건	교통의 편부	취락과의 접근성, 농로의 상태 등	0.80	본건은 거래사례 대비 접근조건(교통의 편부 등)에서 열세합니다.
자연 조건	일조 등	일조, 통풍 등	1.00	대체로 유사합니다
	토양, 토질	토양, 토질의 양부 등		
	관개, 배수	관개의 양부, 배수의 양부 등		
획지 조건	면적, 경사 등	면적, 경사도, 경사의 방향 등	0.90	본건은 거래사례 대비 획지조건(지세, 형상, 이용상황 등)에서 열세합니다.
	경작의 편부	형상부정 및 장애물에 의한 장애의 정도 등		
행정적 조건	행정상의 조장 및 규제정도	보조금, 용자금 등, 조장의 정도	1.00	대체로 유사합니다
		규제의 정도 등		
기타 조건	기타	장래의 동향, 기타	1.00	대체로 유사합니다
개별요인 비교치			0.720	

## 감정평가액의 산출근거 및 결정 의견

### 5) 거래사례비교법에 의한 토지 단가 결정

기 호	사례단가 (원/㎡)	사정 보정	시점 수정	가치형성요인		산출단가 (원/㎡)	적용단가 (원/㎡)	비고
				지역요인	개별요인			
1	64,000	1.000	1.02556	1.000	0.720	47,258	47,000	-

### 6) 거래사례비교법에 의한 토지의 시산가액

기 호	면적(㎡)	단가(원/㎡)	시산가액(원)	비 고
1	605	47,000	28,435,000	-
합 계	605	-	28,435,000	-

### 7) 합리성 검토

공시지가기준법에 의한 시산가액	28,435,000원
거래사례비교법에 의한 시산가액	28,435,000원

상기와 같이 산출된 공시지가기준법에 의한 시산가액과 거래사례비교법에 의한 시산가액이 상호간에 유사하여 합리성이 인정된다고 판단됩니다.

## 감정평가액의 산출근거 및 결정 의견

### 2. 대상물건의 감정평가액

「감정평가에 관한 규칙」 제14조 제1항에 의해 주된 방법인 공시지가기준법에 의한 시산가액이 「감정평가에 관한 규칙」 제12조 제2항에 따라 다른 감정평가방식에 속하는 감정평가방법으로 산출한 시산가액과 비교하여 합리성이 인정되는 바, 다음과 같이 감정평가액을 결정하였습니다.

구 분	감정평가액(원)	비 고
토 지	28,435,000	-

# 가

: 1

			?	(㎡)		가		
						가		
1		331-6		605	605	47,000 @37,000	28,435,000	" " 가
							\28,435,000.-	

# 가

- |    |    |     |
|----|----|-----|
| 1. | 2. | 3.  |
| 4. | 5. | 6.  |
| 7. | 8. | ( ) |

## 1. 위치 및 주위환경

본건은 충청남도 금산군 남일면 황풍리 소재 "황풍마을" 남서측 인근에 위치하는 토지로서 주위는 단독주택, 농경지, 임야 등이 혼재하는 순수농촌지대로 주위환경은 보통입니다.

## 2. 교통상황

본건 인근까지 차량의 접근이 가능하며, 인근에 시내버스정류장이 소재하는 등 제반 교통상황은 보통입니다.

## 3. 형태 및 이용상태

부정형의 완경사로 현황 "전 기타(묘지)"로 이용중입니다.

## 4. 인접 도로상태

지적도상 맹지이며 북측으로 관습상 도로(폭 약2M~3M 내외의 시멘트포장도로)를 이용중입니다.

## 5. 토지이용계획 및 제한상태

보전관리지역, 가축사육제한구역(2024-10-08)<가축분뇨의 관리 및 이용에 관한 법률>, 배출시설설치제한지역<물환경보전법>, 배수구역<하수도법>.

## 6. 제시목록 외의 물건

후첨 "사진용지"와 같이 분묘2기가 소재합니다.

# 가

- |    |    |     |
|----|----|-----|
| 1. | 2. | 3.  |
| 4. | 5. | 6.  |
| 7. | 8. | ( ) |

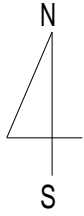
## 7. 공부와의 차이

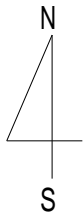
공부상 "전"으로 등재되어있으나, 현황 "전 기타(묘지)"로 이용중입니다.

## 8. 기타참고사항(임대관계 및 기타)

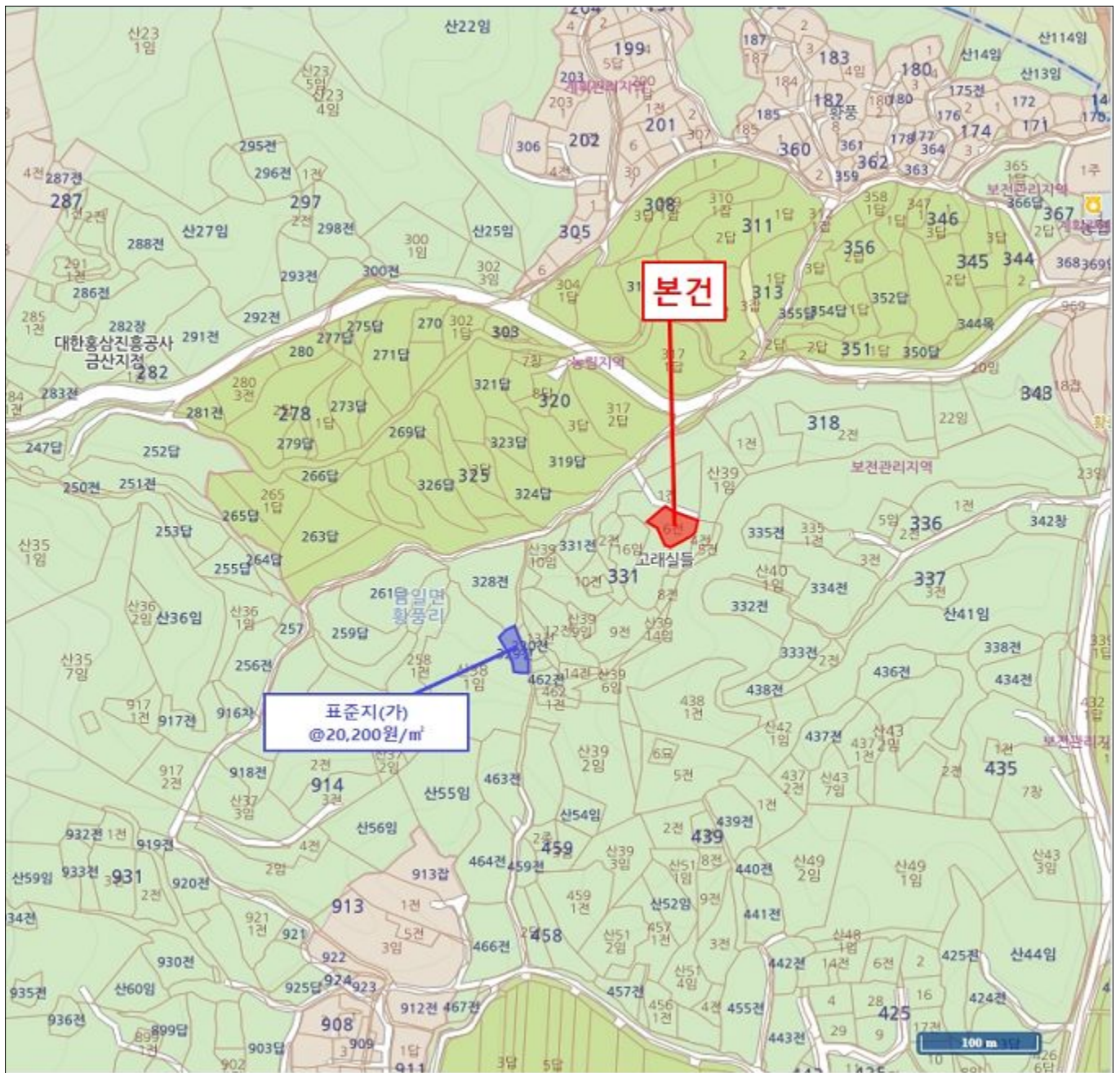
임대관계 : 미상입니다.

기 타 : -.



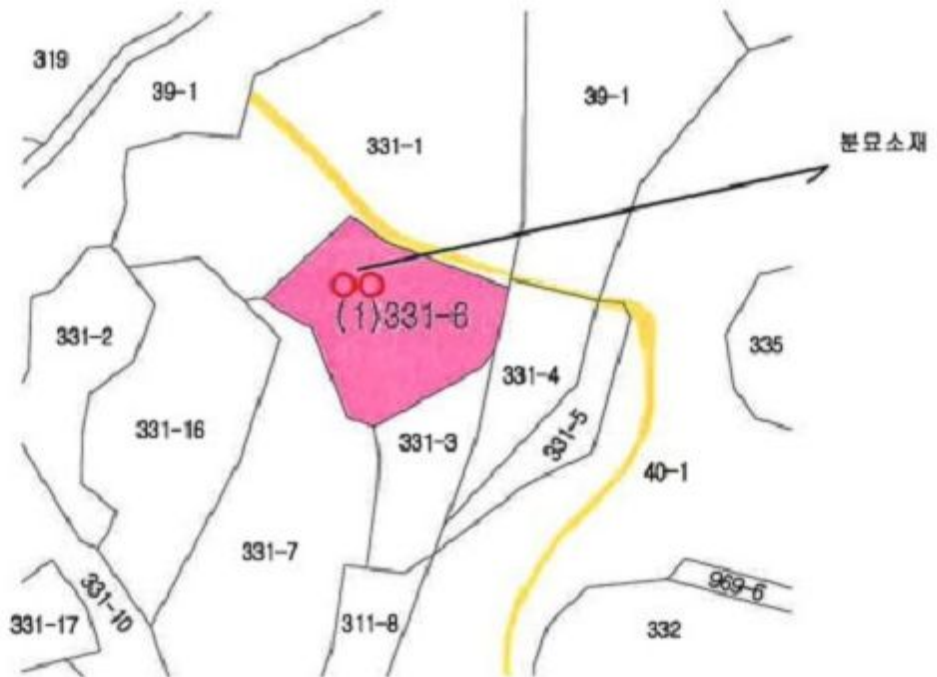


331-6






S = 1 : 1,200





( )



内

# 가

)330-230  
E-Mail : kla01@chol.com

17 23

601

Tel. 041)576-0011  
FAX. 041)573-1106

: 16-250116-301

: 2025-01-24

:

: 10

: 가

			*	

1. ( ) 가 ,

2. 2025-01-16 『 2024 11917 』

『 (2024 11917) 』 가

: 가 1

1

( )

# 가

가 : 16-250116-301

一 金 整 (\531,300.-)

2025-01-16 「 가 (2024 11917) 」 가가

가	\290,000.-	: 290,000.-
	188,800	: 312-85-21899
		: 3
	1,700	
	3,000	
	\483,000.-	* 1,000
가 가	\48,300	
	\531,300.-	
	\	
	\531,300.-	

473-17-002703 : ( ) 가

가

( TEL : (041)576-0011 FAX : (041)573-1106 )

이표°C#i·

가				
		( )		
		( ) 가		
	가	2024	11917	
		331-6		
		가		가
	가			가
			\	\
			\	\
	가	\.-		
		“ (%) = ( 가 ÷ 가 ) * 100 ”		
	「 가 」 5 ( )			