

감정평가서

APPRAISAL REPORT


건명: 김송자 소유물건
(2025타경15779)

의뢰인: 대전지방법원 흥성지원
사법보좌관 박주인

감정평가서번호: TA2-2506-3004

이 감정평가서는 감정평가 의뢰목적 외의 목적에 사용하거나 타인(의뢰인 또는 제출처가 아닌 자)이 사용할 수 없을 뿐 아니라 복사, 개작(改作), 전재(轉載)할 수 없으며 이로 인한 결과에 대하여 감정평가법인등은 책임을 지지 않습니다.

(주)감정평가법인 태인 대전충남지사



(토지)감정평가표

본인은 감정평가에 관한 법규를 준수하고 감정평가이론에 따라 성실하고 공정하게 이 감정평가서를 작성하였기에 서명날인합니다.

감정평가사
차진영

차진영



(주)감정평가법인 태인 대전충남지사 지사장 차진영

(서명또는인)



감정평가액 **육천육백구만육천원정 (₩66,096,000.-)**

의뢰인	대전지방법원 흥성지원 사법보좌관 박주인	감정평가 목적	법원경매	
제출처	대전지방법원 흥성지원 경매4계	기준가치	시장가치	
소유자 (대상업체명)	김송자 (2025타경15779)	감정평가 조건	-	
목록표시 근거	귀제시목록	기준시점	조사기간	작성일
기타 참고사항	-	2025.06.23	2025.06.17 ~ 2025.06.23	2025.06.24

감정평가 내용	공부(公簿)(의뢰)		사정		감정평가액	
	종류	면적(㎡) 또는 수량	종류	면적(㎡) 또는 수량	단가	금액
	토지	306	토지	306	216,000	66,096,000
	이		하	여	백	
합계						₩66,096,000

본인은 이 감정평가서에 제시된 자료를 기준으로 성실하고 공정하게 심사한 결과 이 감정평가 내용이 타당하다고 인정하므로 이에 서명날인합니다.

심사자 : 감정평가사
조주현

조주현



감정평가액 산출근거 및 그 결정에 관한 의견

I. 감정평가 개요

1. 감정평가목적

본건은 충청남도 충청남도 서천군 장항읍 원수리 소재 "서천 장항원수 제1농공단지" 남동측 근 거리에 위치하는 부동산(토지)으로서, 경매 목적의 감정평가임.

2. 기준가치 및 감정평가조건

가. 기준가치

본건은 『감정평가에 관한 규칙』 제5조 제1항의 "시장가치"를 기준으로 감정평가하였음.

나. 감정평가조건

별도의 감정평가 조건은 없음.

3. 기준시점 및 실지조사기간

가. 기준시점

『감정평가에 관한 규칙』 제9조 제2항에 따라 대상물건의 가격조사 완료일인 2025년 06월 23일을 기준시점으로 하였음.

나. 실지조사기간

『감정평가에 관한 규칙』 제10조에 따른 실지조사기간은 2025년 06월 18일임.

감정평가액 산출근거 및 그 결정에 관한 의견

4. 감정평가의 기준 및 방법

가. 감정평가의 기준

본건 감정평가는 『감정평가 및 감정평가사에 관한 법률』, 『감정평가에 관한 규칙』, 『감정평가 실무기준』 등 감정평가 관련 제 규정 및 감정평가 일반이론에 따라 감정평가하였음.

나. 토지의 감정평가

본건의 토지(이하 '대상토지')는 『감정평가 및 감정평가사에 관한 법률』 제3조 제1항, 『감정평가에 관한 규칙』 제14조 및 제12조에 따라 대상토지와 같거나 비슷하여 유사한 이용가치를 지닌다고 인정되는 표준지의 공시지가를 기준으로 공시기준일부터 기준시점일까지의 지가변동률, 지역요인 및 개별요인을 비교, 그 밖의 요인의 보정을 거쳐 대상토지의 가액을 평가하는 공시지가기준법을 적용하였으며, 대상물건과 가치형성요인이 같거나 비슷한 물건의 거래사례와 비교하여 대상물건의 현황에 맞게 사정보정, 시점수정, 가치형성요인 비교 등의 과정을 거쳐 대상물건의 가액을 산정하는 감정평가방법인 "거래사례비교법"에 의하여 산출된 시산가액과 비교하여 그 합리성을 검토하였음.

5. 기타 참고 사항

가. 본건의 공부상 지목은 "임야"이나 현황 인접해 있는 숙박업소의 부속토지로 이용중인바 현황을 감안하여 감정평가 하였으므로 경매 진행 및 응찰 시 참고하시기 바람.

나. 후첨 "지적개황도" 및 "사진용지"와 같이 본건 지상에 소유자 미상의 제시외건물㉠~㉡이 소재하므로 평가 목적 등을 고려하여 이에 구매됨이 없이 감정평가하되, 제시외건물의 소재로 인하여 토지소유권 행사에 제한을 받는 경우의 가액은 "토지감정평가명세표" 비고란에 병기하였으므로 경매 진행 및 응찰 시 참고하시기 바람.

다. 본건 토지의 지적경계 및 현황은 지적도 및 현장조사 시 목측 등을 통해 확인하였으므로, 정확한 위치 및 경계확인을 위해서는 측량 등 별도의 조치가 필요할 것으로 판단되므로 경매 진행 및 응찰 시 참고하시기 바람.

감정평가액 산출근거 및 그 결정에 관한 의견

II. 대상물건의 개요

1. 토지

일련 번호	소재지	지목	면적(m ²)	용도지역	이용상황	도로 접면	형상 지세	개별공시지가 (원/m ²)
1	장항읍 원수리 132-86	임	306	계획관리	상업 기타	맹지	부정형 평지	202,400

감정평가액 산출근거 및 그 결정에 관한 의견

III. 토지의 감정평가

1. 감정평가액 결정을 위한 가격자료

가. 거래사례

[출처 : 등기사항전부증명서 등]

기호	소재지	용도지역	지목	면적 (㎡)	이용상황	거래시점	거래금액 (원/㎡)	토지단가 (원/㎡)
가	마서면 원수리 170-*	계획 관리	임	878	주거나지	2022.02.**	110,000,000	125,284
나	장항읍 원수리 132-3*	계획 관리	임	136	자연림	2019.08.01	7,000,000	51,470

나. 감정평가사례

[출처 : 한국감정평가협회 등]

기호	소재지	용도지역	지목	면적 (㎡)	이용상황	기준시점	토지단가 (원/㎡)	평가 목적
다	마서면 송내리 35-*	계획 관리	임	392	상업나지	2020.03.**	143,000	법원경매
라	마서면 송내리 473-*	계획 관리	임	86	자연림 등	2024.08.21	51,000	법원경매

감정평가액 산출근거 및 그 결정에 관한 의견

다. 인근 유사부동산의 가격수준

용도지역	이용상황	도로조건	지가수준	비고
계획관리	자연림	맹지	50,000원/m ² ~ 100,000 원/m ² 내외	본건 인근
계획관리	나지	세로	300,000 원/m ² 내외	본건 인근

라. 인근 유사부동산의 경매통계자료

[출처 : 부동산태인]

소재지	통계기간	물건구분	낙찰건수(건)	낙찰가율(%)	낙찰률평균(%)
충청남도 서천군	최근1년	토지/ 전체	57	53.57	23.95
		토지/ 잡종지	1	83.71	11.11

감정평가액 산출근거 및 그 결정에 관한 의견

2. 공시지가기준법에 의한 시산가액

가. 비교표준지 선정

『감정평가에 관한 규칙』 제14조 제2항 제1호에 따라 대상토지와 인근지역에 있는 표준지 중에서 대상토지와 용도지역·이용상황·주변환경 등이 같거나 비슷한 아래 표준지를 선정하였음.

[공시기준일 : 2025.01.01]

기호	소재지	면적(m ²)	지목	이용상황	용도지역	도로 조건	형상 지세	공시지가 (원/m ²)	비고
A	원수리 산80	2,083.0	임야	자연림	계획관리	세로 (불)	사다리 환경사	19,600	-

나. 시점수정

『감정평가에 관한 규칙』 제14조 제2항 제2호에 의거, 『부동산 거래신고 등에 관한 법률』 제19조에 따라 국토교통부장관이 조사·발표하는 비교표준지가 있는 시·군·구의 같은 용도지역의 지가 변동률을 적용함.

용도 지역	지역 (기간)	시점수정치	지가변동률의 계산
계획 관리	충청남도 서천군 (25.01.01~25.06.23)	1.00405	2025.01.01 ~ 2025.04.30 : 0.280 2025.04.01 ~ 2025.04.30 : 0.069 $(1 + 0.00280) * (1 + 0.00069 * 54/30)$ ≈ 1.00405

※ 기준시점이 속한 월의 지가변동률이 조사·발표되지 아니하여 최근 발표된 월의 지가변동률을 연장하여 적용하였음.

다. 지역요인 비교

본건 토지와 비교표준지는 인근지역에 위치하여 지역요인은 동일함. (지역요인비교치 = 1.000)

감정평가액 산출근거 및 그 결정에 관한 의견

라. 개별요인 비교

1) 개별요인 비교 항목

임 야 지 대		
조 건	항 목	세 항 목
접근조건	교통의 편부 등	인근지역과의 접근성
		인근취락과의 접근성
		임도의 배치, 폭, 구조 등
		반출지점까지의 거리
		반출지점에서 시장까지의 거리
자연조건	일조 등	일조, 통풍 등
	지세, 방위 등	표고, 방위, 경사
		경사면의 위치, 경사의 굴곡
토양, 토질	토양, 토질의 양부	
행정적 조건	행정상의 조장 및 규제정도	조장의 정도
		국·도립공원,보안림 사방지 지정 등의 규제
		기타규제
기타 조건	기타	장래의 동향
		기타

2) 개별요인 비교치의 결정

일련 번호	비교 표준지	가로 조건	접근 조건	환경(자연) 조건	획지 조건	행정적 조건	기타 조건	비교치
1	A	-	1.18	2.95	-	1.00	1.00	3.481
비교표준지 대비 접근조건(인근지역과의 접근성 등), 자연조건(인근환경, 지세 등)에서 우세함.								

감정평가액 산출근거 및 그 결정에 관한 의견

마. 그 밖의 요인 보정

1) 그 밖의 요인 보정의 필요성 및 근거

“그 밖의 요인”이란 시점수정, 지역요인 및 개별요인의 비교 외에 대상토지의 가치에 영향을 미치는 요인을 말하며, 공시지가기준법에 의한 감정평가액이 시점수정, 지역요인 및 개별요인 비교를 거쳤음에도 불구하고 기준가치에 도달하지 못하는 경우가 발생할 수 있으므로, 일반적으로 이러한 격차를 보완하기 위하여 인근의 정상거래사례나 평가선례 등에 기초한 그 밖의 요인을 보정하게 되며, 이는 『감정평가에 관한 규칙』 제14조 제2항 및 국토교통부 유권해석, 대법원 판례 등에 그 근거를 두고 있음.

2) 그 밖의 요인 보정치 산정식

$$\text{그 밖의 요인 보정치 (산식)} = \frac{\text{선례(사례) 기준 표준지가격 [선례(사례)가격} \times \text{시점수정} \times \text{지역요인비교} \times \text{개별요인비교}]}{\text{가격시점 표준지가격 [공시지가} \times \text{시점수정]}}$$

3) 그 밖의 요인 보정치의 결정

가) 비교 사례의 선정

상기의 가격 자료 중 비교적 최근의 사례로서, 인근의 최근 시세가 반영되고, 본건 및 표준지와 용도지역 등 공법상 제한이 동일·유사하며, 위치적·물적 유사성 등이 인정되는 다음의 사례를 선정함.

기호	소재지	용도지역	지목	면적 (㎡)	이용상황	기준시점	토지단가 (원/㎡)	평가 목적
라	마서면 송내리 473-*	계획 관리	임	86	자연림 등	2024.08.21	51,000	법원경매

감정평가액 산출근거 및 그 결정에 관한 의견

나) 비교표준지(A) 격차율의 산정 및 그 밖의 요인 보정치 결정

구분	토지단가 (원/㎡)	시점 수정	지역 요인	개별 요인	산출가액 (원/㎡)	격차율
비교사례 기준 비교표준지가액	51,000	1.00676	1.000	1.210	62,127	3.157
기준시점 비교표준지가액	19,600	1.00405	-	-	19,679	

산 출 내 역	시점수정	충청남도 서천군 계획관리 지가변동률 (24.08.21~25.06.23)						
	지역요인	비교표준지와 사례는 인근지역에 위치하여 동일함.						
	개별요인	가로조건	접근조건	환경(자연) 조건	획지조건	행정적조건	기타조건	비교치
		-	1.10	1.10	-	1.00	1.00	1.210
사례 대비 접근조건(인근지역과의 접근성 등), 자연조건(지세 등)에서 우세함.								

그 밖의 요인 보정치 결정	결정의견		그 밖의 요인 보정치
	본건 인근의 거래사례, 평가사례, 인근 유사토지의 지가수준, 유사물건의 경매통계, 평가목적 등을 종합적으로 고려하여 결정함.		3.15

바. 공시지가기준법에 의한 시산가액

표준지공시지가를 기준으로 시점수정, 지역요인 및 개별요인, 그 밖의 요인 등을 종합 참작하여 다음과 같이 토지의 시산가액을 산정함.

일련 번호	표준지 공시지가 (원/㎡)	시점수정	지역요인	개별요인	그 밖의 요인	산출단가 (원/㎡)	시산가액 (원/㎡)
1	19,600	1.00405	1.000	3.481	3.15	215,787	216,000

감정평가액 산출근거 및 그 결정에 관한 의견

3. 거래사례비교법에 의한 시산가액

가. 비교사례의 선정

대상과 인근지역에 위치하여 위치적 유사성이 있고, 용도지역·이용상황 등에서 물적 유사성이 있어 가치형성요인의 비교가 가능한 사례로서, 거래사정이 정상적이라고 인정되는 사례나, 정상적인 것으로 보정 가능한 상기의 거래사례 중 다음의 비교사례를 선정하였음.

[출처 : 등기사항전부증명서 등]

기호	소재지	용도지역	지목	면적 (㎡)	이용상황	거래시점	거래금액 (원/㎡)	토지단가 (원/㎡)
나	장항읍 원수리 132-3*	계획 관리	임	136	자연림	2019.08.01	7,000,000	51,470

나. 사정보정

사정보정이란, 거래사례에 특수한 사정이나 개별적인 동기가 반영되어 있거나 거래당사자가 시장에 정통하지 않은 등 수집된 거래사례의 가격이 적절하지 못한 경우에 그러한 사정이 없었을 경우의 적절한 가격수준으로 정상화하는 작업을 의미함.

상기의 거래사례는 현장조사 시 조사된 인근지역의 시세수준과 부합하는 등 정상적인 거래로 판단되어 별도의 사정보정은 필요하지 아니함. (사정보정치 = 1.00)

감정평가액 산출근거 및 그 결정에 관한 의견

다. 시점수정

당해지역의 지가변동 추이가 적정 반영된 지가변동률을 기준으로 시점수정치를 결정하였으며, 조사·발표되지 아니한 월의 지가변동률의 추정은 조사·발표된 월별 지가변동률 중 기준시점에 가장 가까운 월의 지가변동률을 기준하였음.

기호	지 역 (기 간)	시점수정치	지가변동률의 계산
나	충청남도 서천군 (19.08.01~25.06.23) (계획관리)	1.05773	2019.08.01 ~ 2019.08.31 : 0.091 2019.09.01 ~ 2019.09.30 : 0.063 2019.10.01 ~ 2019.10.31 : 0.035 2019.11.01 ~ 2019.11.30 : 0.071 2019.12.01 ~ 2019.12.31 : 0.073 2020.01.01 ~ 2020.12.31 : 1.190 2021.01.01 ~ 2021.12.31 : 1.575 2022.01.01 ~ 2022.12.31 : 1.268 2023.01.01 ~ 2023.12.31 : 0.151 2024.01.01 ~ 2024.12.31 : 0.722 2025.01.01 ~ 2025.04.30 : 0.280 2025.04.01 ~ 2025.04.30 : 0.069 $(1 + 0.00091) * (1 + 0.00063) * (1 + 0.00035) * (1 + 0.00071) * (1 + 0.00073) * (1 + 0.01190) * (1 + 0.01575) * (1 + 0.01268) * (1 + 0.00151) * (1 + 0.00722) * (1 + 0.00280) * (1 + 0.00069 * 54/30)$ ≈ 1.05773

라. 지역요인 비교

대상토지와 사례는 인근지역에 소재하여 지역요인은 동일함. (지역요인비교치 = 1.000)

감정평가액 산출근거 및 그 결정에 관한 의견

마. 개별요인 비교

일련 번호	사례 기호	가로조건	접근조건	환경(자연) 조건	획지조건	행정적 조건	기타조건	비교치
1	나	-	1.35	2.95	-	1.00	1.00	3.983
사례 대비 접근조건(인근지역과의 접근성 등), 자연조건(인근환경, 지세 등)에서 우세함.								

바. 거래사례비교법에 의한 시산가액

일련 번호	사례 기호	사례토지 단가 (원/㎡)	사정보정	시점수정	지역요인	개별요인	산출단가 (원/㎡)	시산가액 (원/㎡)
1	나	51,470	1.00	1.05773	1.000	3.983	216,840	217,000

4. 토지평가액의 결정 및 의견

가. 시산가액

일련번호	공시지가기준법 (원/㎡)	거래사례비교법 (원/㎡)	결정단가 (원/㎡)
1	216,000	217,000	216,000

감정평가액 산출근거 및 그 결정에 관한 의견

나. 토지평가액의 결정

평가목적, 대상토지의 특성, 인근 유사토지의 거래사례와 평가선례, 거래사례비교법에 의한 시산가액 등을 고려할 때, 공시지가기준법에 의한 시산가액의 합리성을 인정할 수 있으므로 이를 감정평가액으로 결정함.

일련번호	면적(m ²)		토지단가 (원/m ²)	감정평가액(원)	비고
	공부	사정			
1	306	306	216,000	66,096,000	-
합계				66,096,000	-

토지 감정평가명세표

일련 번호	소재지	지번	지 목 및 용 도	용도지역 및 구 조	면 적 (㎡)		감 정 평 가 액		비 고
					공 부	사 정	단 가	금 액	
1	충청남도 서천군 장항읍 원수리	132-86	임야	계획관리지역	306	306	216,000	66,096,000	현 '부속토지' 제시외건물 소재로 인한 제한 감안한 가액 (52,938,000)
	합 계						(173,000)		
				이	하	여	백	₩66,096,000.-	

토지감정평가요항표

- | | | |
|---------------|-----------------------|----------------|
| (1) 위치 및 주위환경 | (2) 교통상황 | (3) 형태 및 이용상태 |
| (4) 인접 도로상태 | (5) 토지이용계획 및 제한상태 | (6) 제시목록 외의 물건 |
| (7) 공부와의 차이 | (8) 기타참고사항(임대관계 및 기타) | |

(1) 위치 및 주위환경

본건은 충청남도 서천군 장항읍 원수리 소재 "서천 장항원수 제1농공단지" 남동측 근거리에 위치하며, 주위는 숙박업소 및 음식점 등 근린생활시설, 농경지, 단독주택 등이 혼재하는 지역으로서 제반 주위환경은 보통임.

(2) 교통상황

본건 인근까지 차량접근 가능하며, 인근에 노선버스정류장이 소재하고 지방도(#68)가 경유하고 있는 등 제반 교통상황은 보통임.

(3) 형태 및 이용상태

인접지 대비 등고평탄한 부정형의 토지로서 숙박업소 부속토지로 이용중임.

(4) 인접 도로상태

지적상 맹지이나, 인접필지를 통해 출입가능함.

(5) 토지이용계획 및 제한상태

계획관리지역, 가축사육제한구역(일부제한 600m 모든축종 제한)<가축분뇨의 관리 및 이용에 관한 법률>, 준보전산지<산지관리법>임.

(6) 제시목록 외의 물건

후첨 "지적개황도" 및 "사진용지"와 같이 본건 지상에 제시외건물 ㉠~㉡이 소재함.

토지감정평가요항표

- | | | |
|---------------|-----------------------|----------------|
| (1) 위치 및 주위환경 | (2) 교통상황 | (3) 형태 및 이용상태 |
| (4) 인접 도로상태 | (5) 토지이용계획 및 제한상태 | (6) 제시목록 외의 물건 |
| (7) 공부와의 차이 | (8) 기타참고사항(임대관계 및 기타) | |

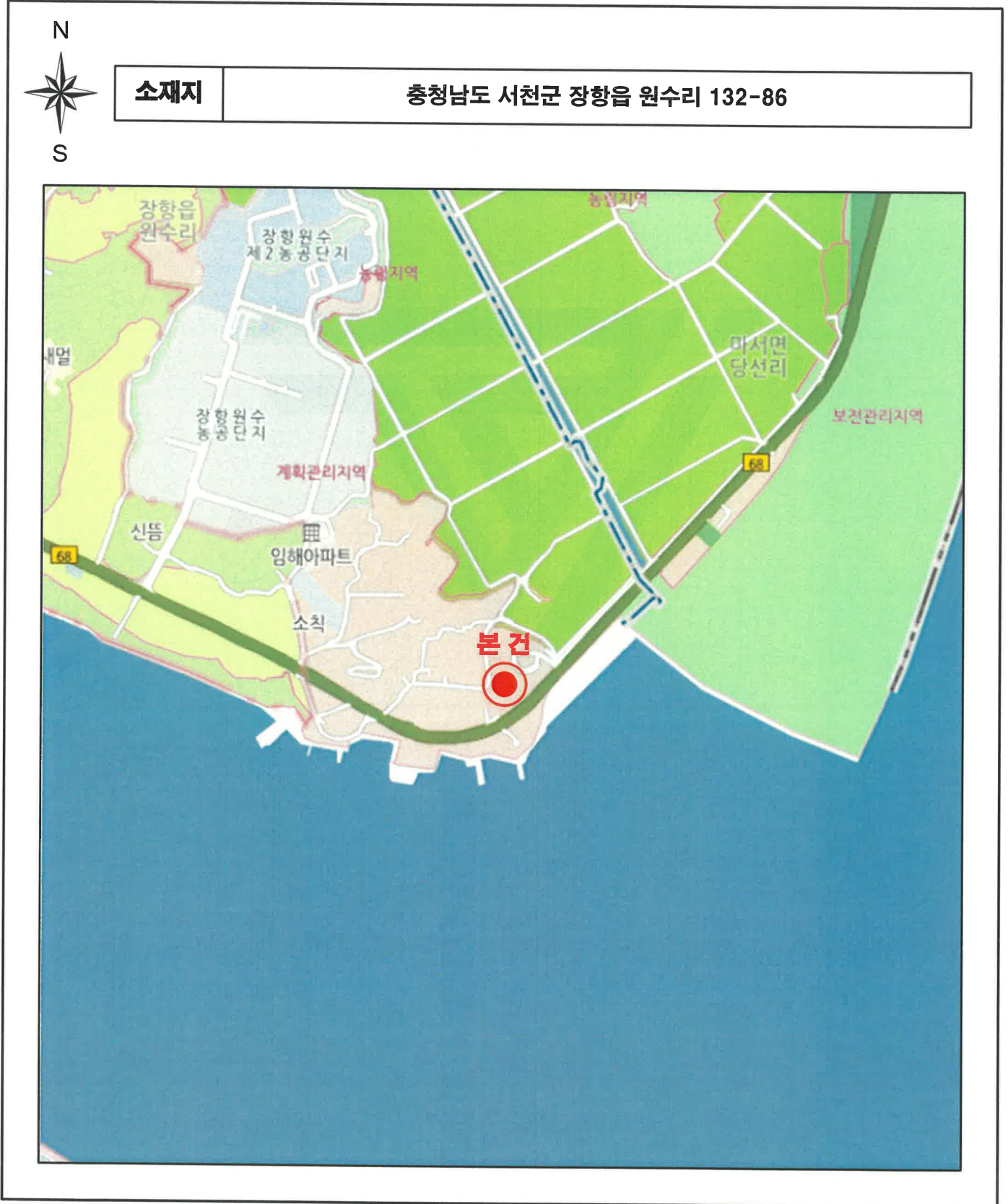
(7) 공부와의 차이

본건의 공부상 지목은 "임야"이나, 현황 인접 숙박업소의 부속토지로 이용중임.

(8) 기타참고사항(임대관계 및 기타)

임대관계는 미상임.

광역위치도



상세위치도

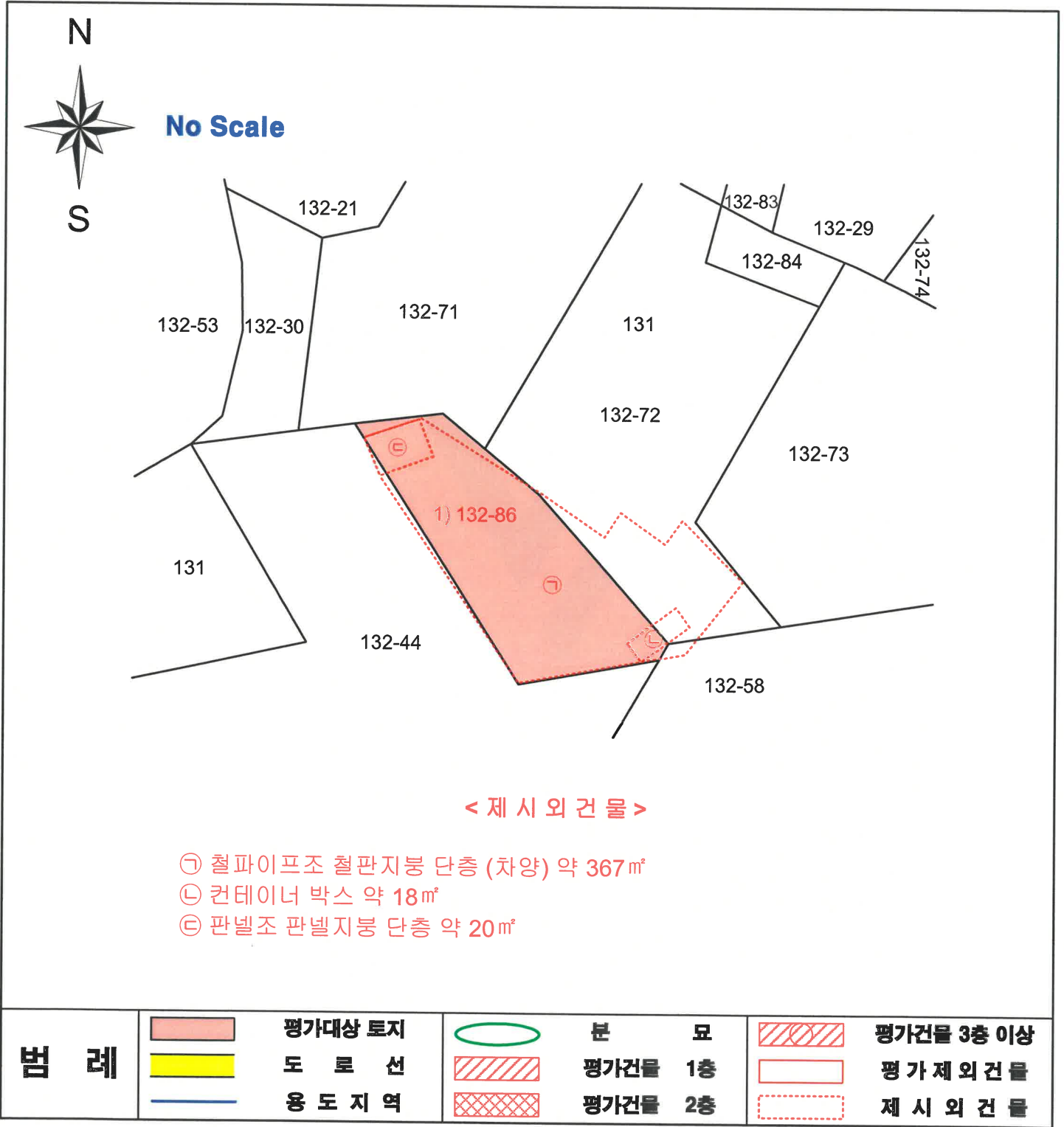


소재지	충청남도 서천군 장항읍 원수리 132-86
------------	-------------------------



범례	■ 평가대상 토지	■ 비교표준지
-----------	--	---

지 적 개 황 도



사 진 용 지




본건 전경



제시외건물 ㉠, ㉡

사 진 용 지



본건 전경