

# 감정평가서

건명	노덕선 소유물건(2025타경11260)
의뢰인	대전지방법원 천안지원 사법보좌관 최양현
감정서번호	A-2502-09

이 감정평가서는 감정평가 의뢰목적 외의 목적에 사용하거나 타인(의뢰인 또는 담보감정평가사 확인은행이 아닌 자)이 사용할 수 없을 뿐 아니라 복사, 개작(改作), 전재(轉載)할 수 없으며 이로 인한 결과에 대하여 감정평가업자는 책임을 지지 않습니다.

이안감정평가사사무소

# (토지)감정평가표

이 감정평가서는 감정평가에 관한 법규를 준수하고 감정평가이론에 따라 성실하고 공정하게 작성하였기에 서명날인합니다.

감정평가사  
신정호

(인)

감정평가액	육천오백칠십오만칠천원정 (₩65,757,000.-)					
의뢰인	대전지방법원 천안지원 사법보좌관 최양현		감정평가목적	법원경매		
채무자	-		제출처	대전지방법원 천안지원 경매9계		
소유자 (대상업체명)	노덕선 (2025타경11260)		기준가치	시장가치		
			감정평가 조건	-		
목록 표시근거	귀 제시목록		기준시점	조사기간	작성일	
			2025.02.24	2025.02.21 ~ 2025.02.24	2025.02.24	
감정 평가 내용	공부(公簿)(의뢰)		사정		감정평가액	
	종류	면적(㎡) 또는 수량	종류	면적(㎡) 또는 수량	단가	금액
	토지	271.5 641x----- 641	토지	271.5	198,000	53,757,000
	제시외수목	(3주)	제시외수목	3주	-	12,000,000
		이	하	여	백	
합계						₩65,757,000
감정평가액의 산출근거 및 결정의견						
" 별 지 참 조 "						

# 감정평가액의 산출근거 및 결정 의견

## I. 감정평가 개요

### 1. 감정평가 목적

본건은 충청남도 아산시 인주면 금성리 소재 '금성초등학교' 남서측 인근 위치하는 부동산(토지)으로서, 『노덕선 소유물(2025타경11260)』에 대한 경매 목적을 위한 감정평가임.

### 2. 대상물건 현황

소재지	충청남도 아산시 인주면 금성리 80-17						
토지	기호	지번	지목	면적 (㎡)	이용상황	용도지역	개별공시지가 (원/㎡)
	1	인주면 금성리 80-17	답	641.00 ×271.5/641	농경지 등	계획관리	24,600

### 3. 기준시점 결정 및 그 이유

기준시점이란 대상물건의 감정평가액을 결정하는 기준이 되는 날짜로서, 본건 평가의 기준시점은 「감정평가에 관한 규칙」 제9조 2항에 따라 대상물건의 가격조사를 완료한 2025년 02월 24일 임.

### 4. 실지조사 실시기간 및 내용

평가대상에 대한 실지조사 실시기간은 2025년 02월 21일 ~ 2025년 02월 24일 이고, 실지조사 시 대상물건의 존재 여부, 대상물건의 공부 및 의뢰목록과 현황의 부합 여부, 대상물건의 특성 등 대상물건의 가치에 영향을 미치는 제반사항을 조사하였음.

# 감정평가액의 산출근거 및 결정 의견

## 5. 기타사항

- 가. 본건의 소재지, 지번, 지목, 면적, 도시계획사항 등은 귀 제시목록 및 등기사항전부증명서, 토지이용계획확인서, 토지대장 등에 의거하였음.
- 나. 본건 토지는 등기사항전부증명서상 노덕선 外 수인 공유물로서, 노덕선氏 지분에 대한 위치확인이 곤란하여 전체 토지에 대한 평균가격을 의뢰지분 권리면적에 승하여 사정평가 하였음.
- 다. 본건 토지 북서측 주변으로 별첨 "사진용지"에서와 같이 소유자 미상의 수목(소나무)이 다수 소재하며, 감정인의 개략적인 실측에 의하면, 본건 토지상에는 제시외 수목(기호 ㉠, 소나무) 3주가 소재하는 것으로 판단되어, 소재위치 및 수종, 규격 등을 조사하여 평가하였으니, 필요시 정확한 지적경계측량 등을 통한 재확인을 요하며, 제시외 물건에 대한 소유권 및 일괄경매 여부를 재확인하시기 바람.
- 라. 본건 토지 지상에 소재하는 제시외 물건(수목)으로 인하여 본건 토지가 소유권 행사를 제한받게 되는 경우 본건 토지의 적정가격을 별지 "토지평가명세표" 상 비교란에 병기하였는 바, 경매진행시 참고하시기 바람.

# 감정평가액의 산출근거 및 결정 의견

## Ⅱ. 기준가치 및 감정평가조건 등

### 1. 기준가치 결정 및 그 이유

기준가치란 감정평가의 기준이 되는 가치로서, 대상물건에 대한 감정평가액은 「감정평가에 관한 규칙」 제5조 제1항에 따라 "시장가치"를 기준으로 결정하였음.

### 2. 의뢰인이 제시한 감정평가 조건에 대한 검토

별도의 감정평가조건은 없음.

# 감정평가액의 산출근거 및 결정 의견

## Ⅲ. 감정평가액 산출근거

### 1. 감정평가 방법의 적용

#### 가. 감정평가의 기준 및 방식

##### (1) 감정평가의 기준

본건은 「감정평가 및 감정평가사에 관한 법률」, 「감정평가에 관한 규칙」, 「감정평가 실무기준」 등 제반 관계 법령과 감정평가에 관한 일반이론에 의거하여 평가하였음.

##### (2) 감정평가의 방식

감정평가의 3방식이란, 대상물건의 가치를 측정하는 경우 전통적으로 사용되고 있는 비용성에 기초한 원가방식, 시장성에 기초한 비교방식, 수익성에 기초한 수익방식을 말함.

#### 감정평가에 관한 규칙 제11조 (감정평가방식)

원가방식	원가법 및 적산법 등 비용성의 원리에 기초한 감정평가방식
비교방식	거래사례비교법, 임대사례비교법 등 시장성의 원리에 기초한 감정평가방식 및 공시지가기준법
수익방식	수익환원법 및 수익분석법 등 수익성의 원리에 기초한 감정평가방식

#### ◆ 원가방식

원가방식은 대상물건이 "어느 정도의 비용이 투입되어야 만들 수 있는가" 라는 비용성에 근거하며, 공급 측면에서 비용과 가치의 상호관계를 파악하여 대상물건의 가치를 산정하는 방식임.

# 감정평가액의 산출근거 및 결정 의견

## ◆ 비교방식

비교방식은 대상물건이 "어느 정도 가격으로 시장에서 거래되고 있는가" 라는 시장성에 근거하며, 시장에서 거래되는 가격과 가치의 상호관계를 파악하여 대상물건의 가치를 산정하는 방식임.

## ◆ 수익방식

수익방식은 대상물건을 "이용함으로써 어느 정도 수익(편익)을 얻을 수 있는가" 라는 수익성에 근거하며, 투자 측면에서 수익과 가치의 상호관계를 파악하여 대상물건의 가치를 산정하는 방식임.

## 나. 대상물건에 대한 감정평가방법 적용 규정

- (1) 「감정평가 및 감정평가사에 관한 법률」제3조 제1항에 의하면 감정평가업자가 토지를 감정평가하는 경우에는 그 토지와 이용가치가 비슷하다고 인정되는 「부동산 가격공시에 관한 법률」에 따른 표준지공시지가를 기준으로 하여야 하고 다만 적절한 실거래가가 있는 경우에는 이를 기준으로 할 수 있다고 규정하고 있고, 「감정평가에 관한 규칙」제14조는 토지를 감정평가할 때에는 공시지가기준법을 적용하여야 한다고 규정하고 있으며, 「감정평가에 관한 규칙」제15조는 건물을 감정평가할 때에는 원가법을 적용하여야 한다고 규정하고 있으며,
- (2) 「감정평가에 관한 규칙」제12조 제1항에서는 상기의 감정평가방법을 주된 방법으로 적용하여 감정평가하여야 하며 다만 주된 감정평가방법을 적용하는 것이 곤란하거나 부적절한 경우에는 다른 감정평가방법을 적용할 수 있도록 규정하고 있음.
- (3) 「감정평가에 관한 규칙」제12조 제2항에서는 대상물건의 감정평가액을 결정하기 위하여 주된 감정평가방법을 적용하여 산정한 가액을 하나 이상의 다른 감정평가방법으로 산출한 시산가액과 비교하여 합리성을 검토하여야 하며, 다만 대상물건의 특성 등으로 인하여 다른 감정평가방법을 적용하는 것이 곤란하거나 불필요한 경우에는 그러하지 아니한 것으로 규정하고 있음.

# 감정평가액의 산출근거 및 결정 의견

- (4) 「감정평가에 관한 규칙」제12조 제3항에서는 다른 감정평가방법을 적용하여 산출한 시산가액과의 비교를 통한 합리성 검토 결과 주된 감정평가방법으로 산출한 시산가액이 합리성이 없다고 판단되는 경우에는 주된 방법 및 다른 감정평가방법으로 산출한 시산가액을 조정하여 감정평가액을 결정할 수 있도록 규정하고 있음.

## 다. 대상물건에 적용한 주된 방법과 다른 감정평가방법

### (가) 주된 방법

본건 토지는 「감정평가에 관한 규칙」 제14조에 따라 공시지가기준법(대상토지와 가치형성요인이 같거나 비슷하여 유사한 이용가치를 지닌다고 인정되는 표준지의 공시지가를 기준으로 대상토지의 현황에 맞게 시점수정, 지역요인 및 개별요인 비교, 그 밖의 요인의 보정을 거쳐 대상토지의 가액을 산정하는 방법)을 적용하여 평가하였음.

### (나) 다른 감정평가방법

본건 토지는 거래사례비교법(대상토지와 가치형성요인이 같거나 비슷한 토지의 거래사례와 비교하여 대상토지의 현황에 맞게 사정보정, 시점수정, 가치형성요인 비교 등의 과정을 거쳐 대상토지의 가액을 산정하는 방법)을 적용하여 평가하였음.

### (다) 그 밖의 사항

본건 토지는 「감정평가 및 감정평가사에 관한 법률」 제3조와 「감정평가에 관한 규칙」 제14조 및 제12조에 따라 공시지가기준법을 적용하여 산정한 시산가액을 거래사례비교법으로 산정한 시산가액과 비교하여 합리성을 검토하였음.

## 라. 일괄·구분·부분 감정평가를 시행한 경우 그 이유 및 내용

해당사항 없음.

# 감정평가액의 산출근거 및 결정 의견

## 2. 감정평가액 산출과정

### (1) 주된 방법(공시지가기준법)에 따른 산출내역

#### (가) 비교표준지 공시지가의 선정

##### 1) 비교표준지 공시지가의 선정기준

「감정평가에 관한 규칙」제14조 제2항 제1호에 따라 평가대상토지와 용도지역, 이용상황, 지목, 주변환경 등이 동일 또는 유사한 인근지역에 소재하는 표준지를 선정함.

- ① 용도지역·지구·구역 등 공법상 제한이 같거나 유사할 것
- ② 실제 이용상황 등이 같거나 유사할 것
- ③ 주위환경 등이 같거나 유사할 것
- ④ 당해 또는 인접 시·군·구안의 인근지역에 위치하며, 지리적으로 가능한 한 가까이 있을 것

##### 2) 비교표준지 공시지가의 선정

「부동산 가격공시에 관한 법률」등에 의거 기준시점에 가장 가까운 시점에 공시된 <2025. 01. 01.> 기준 표준지공시지가 중 평가대상토지와 용도지역, 지목, 이용상황 등이 동일 또는 유사한 표준지공시지가 아래와 같이 선정하였음.

<충청남도 아산시>

일련 번호	소재지	지목	면적 (㎡)	이용상황	용도지역	도로 교통	형상 지세	공시지가 (원/㎡)	비고
A	인주면 금성리 401-5	답	711.0	답	생산관리	소로한면	사다리 평지	82,200	

# 감정평가액의 산출근거 및 결정 의견

## (나) 시점수정

### 1) 지가변동률

「부동산 거래신고 등에 관한 법률」 제19조에 따라 국토교통부장관이 월별로 조사·발표한 지가변동률로서 비교표준지가 있는 시·군·구의 같은 용도지역의 지가변동률을 적용하여 공시기준일로부터 기준시점까지의 시점수정치율 산정하되, 기준시점 당시에 당해 월의 지가변동률이 조사·발표되지 아니한 경우에는 직전월의 지가변동률을 적용하였음.

【 충청남도 아산시 】

【 단위 : % 】

구 분	기 간	계 산 식
생산관리지역	2025.01.01 ~ 2025.02.24	충청남도 천안시 동남구 (25.01.01~25.02.24) (생산관리)  2024.12.01 ~ 2024.12.31 : 0.275  ( 1 + 0.00275 * 55/31 ) ≒ 1.00488

- 2025년 1월 이후의 지가변동률이 미고시 되어 직전월 지가변동률을 연장 적용함.

### 2) 시점수정치 결정

지가변동률 외의 시점수정시 참고자료인 생산자물가지수에 의한 생산자물가상승률은 일반재화에 대한 가격변동률로서 지역의 광역성 및 품목의 다양성 등을 내포하고 있어 국지적인 특성을 보이는 지가변동을 적절히 반영하지 못한다고 판단되는 바, 당해 지역의 지가변동추이를 보다 적절히 반영한다고 판단되는 지가변동률을 시점수정치로 결정함.

# 감정평가액의 산출근거 및 결정 의견

**(다) 지역요인 비교**

본건 토지는 비교표준지의 인근지역에 소재하여 지역요인은 유사함.  
(1.000).

**(라) 개별요인 비교**

**1) 개별요인 비교 항목**

평가대상토지 및 비교표준지 공시지가의 가격형성에 영향을 미치는 개별요인을 다음과 같이 세분하여 아래와 같이 개별요인 비교치를 산정함.

▶ 농경지대

접근조건	농로의 상태, 취락과의 접근성
자연조건	일조, 토양, 토질, 관개, 배수 등
획지조건	면적, 경사, 경작의 편부 등
행정적조건	행정상의 규제정도, 용도지역, 지구, 구역, 용적률 및 고도 제한 등
기타조건	장래의 동향, 이용상태 및 효용성 등 기타사항

**2) 개별요인 비교치**

대상토지 기호	표준지 기호	가로조건	접근조건	환경/자연 조건	획지조건	행정조건	기타조건	격차율 계
1	A	-	1.00	1.00	1.00	1.04	1.00	<b>1.040</b>
본건은 비교 표준지 대비 행정상 규제정도 등에서 개별요인 우세함.								

# 감정평가액의 산출근거 및 결정 의견

**(마) 그 밖의 요인 보정**

**1) 보정의 근거 및 필요성**

「감정평가에 관한 규칙」제14조 제2항 제5호, 국토교통부 유권해석(건설부토정 30241-36538, 1991.12.28), 대법원 판례(2003다38207, 2004.05.14선고) 등에 의거하여, 인근 지역 또는 동일수급권내 유사지역의 가치 형성요인이 유사한 정상적인 거래사례나 평가사례 등을 고려하여 그 밖의 요인을 보정하고자 함.

**2) 그 밖의 요인 보정치 산정 방식**

비교사례(평가선례, 거래사례)와 비교표준지공시지가 간의 가격 격차율을 산정하고 인근 지가수준 등을 고려하여 당해 비교표준지공시지가와 인근 유사토지의 시세수준과의 가격격차를 보정하기 위한 아래와 같은 산식으로 그 밖의 요인 보정치를 결정함.

$$\begin{aligned}
 \text{그 밖의 요인 보정치} &= \frac{\text{비교평가(매매)사례 기준 가격} \\
 &\quad \text{[ 선례단가 x 시점수정치 x 지역요인비교 x 개별요인비교 ]}}{\text{비교표준지공시지가 기준 가격} \\
 &\quad \text{[ 공시지가 x 시점수정치 ]}}
 \end{aligned}$$

**3) 인근지역 유사토지의 가격수준**

구 분	지가수준(원/m <sup>2</sup> )
평가대상토지 인근지역 유사토지(기호(1,2))	약 150,000 ~ 250,000원/m <sup>2</sup>

**4) 인근지역 감정평가선례**

< 충청남도 아산시 >

## 감정평가액의 산출근거 및 결정 의견

기호	구분	소재지	지목	용도지역	단가 (원/㎡)	기준시점	비고
가	담보	금성리 6*-*	답	생산관리	189,000	2024.08.07	
나	담보	금성리 8*-1*	답	생산관리	182,000	2023.07.03	
다	법원경매	금성리 *0-1*	답	생산관리	183,000	2023.10.16	
라	법원경매	금성리 4**-*	답	생산관리	222,000	2023.02.28	

### 5) 그 밖의 요인 보정치 결정

#### ① 비교사례 선정

상기 감정평가사례 및 거래사례 중 평가대상토지와 용도지역이 동일하고 이용상황 및 주위환경이 유사하며 지리적으로 가까운 것 중 인근지역의 가격수준 등을 적절하게 반영하고 있다고 판단되는 사례 기호 < 가 >를 선정하였음.

# 감정평가액의 산출근거 및 결정 의견

② 그 밖의 요인 보정치 산출

▶ 비교표준지 공시지가(A) / 비교사례 기호(가)

구 분	기준단가 (원/㎡)	시점수정치	지역요인 비교치	개별요인 비교치	산정단가 (원/㎡)	격차율
	공시지가 (원/㎡)					
평가선례(가)	189,000	1.00623	1.000	1.000	190,177	2.3024
비교표준지(A)	82,200	1.00488	-	-	82,601	

선정사유: 비교표준지와 용도지역·지목·이용상황 등이 같거나 비슷하여 비교가능성이 가장 높은 사례를 선정함.

시점수정

충청남도 아산시 (24.08.07~25.02.24) (생산관리)

2024.08.01 ~ 2024.08.31 : 0.128  
 2024.09.01 ~ 2024.09.30 : 0.114  
 2024.10.01 ~ 2024.10.31 : 0.144  
 2024.11.01 ~ 2024.11.30 : 0.105  
 2024.12.01 ~ 2024.12.31 : 0.056

$$(1 + 0.00128 * 25/31) * (1 + 0.00114) * (1 + 0.00144) * (1 + 0.00105) * (1 + 0.00056) * (1 + 0.00056 * 55/31) = 1.00623$$

지역요인 비교: 비교표준지는 비교사례와 인근지역에 소재하여 지역요인 유사함. (1.000)

개별요인 비교	가로조건	접근조건	환경/자연 조건	획지조건	행정적 조건	기타조건	격차율 계
	-	1.00	1.00	1.00	1.00	1.00	1.000

비교표준지는 사례 대비 제반 개별요인 대체로 대등함.

# 감정평가액의 산출근거 및 결정 의견

③ 그 밖의 요인 보정치 결정

최근 경기 동향 및 인근지역의 매매 동향과 상기 평가사례 및 인근지역 내 적정 지가수준 등을 고려하여 아래와 같이 그 밖의 요인 보정치를 결정 하였음.

④ 그 밖의 요인 보정치 결정

비교표준지 공시지가 기호	그 밖의 요인 결정 보정치
A	2.30

(바) 공시지가기준법에 의한 토지단가 결정

기호	비교표준지 공시지가 (원/㎡)	시점수정치	지역요인 비교치	개별요인 비교치	그 밖의 요인 보정치	산출단가 (원/㎡)	결정단가 (원/㎡)
1	82,200	1.00488	1.000	1.040	2.30	197,581	<b>198,000</b>

(2) 다른 감정평가방법(거래사례비교법)에 따른 산출내역

(가) 비교 거래사례 선정

1) 인근 거래사례

< 충청남도 아산시 >

【 자료출처 : 감정평가정보체계(KAIS) 및 등기사항전부증명서 】

기호	소재지	지목	토지면적 (㎡)	용도지역	거래금액(원)	거래단가 (원/㎡)	거래시점
a	인주면 금성리 4**-5	답	1201	생산관리	175,033,633	145,739	2022.07.08
b	인주면 금성리 산1*-*	임야	83	생산관리	22,000,000	265,060	2021.03.26

# 감정평가액의 산출근거 및 결정 의견

기호	소재지	지목	토지면적 (㎡)	용도지역	거래금액(원)	거래단가 (원/㎡)	거래시점
c	인주면 금성리 4*_*	전	165	생산관리	30,000,000	181,818	2021.08.28

## 2) 사례 선정 및 그 이유

상기 사례 중 비교적 최근 사례로서, 위치적·물적 유사성이 있고, 사정보정 및 가치형성요인의 비교가 가능한 거래사례 기호 < a > 를 비교사례로 선정하였음.

### (나) 사정보정

거래사례에 거래당사자간의 특수한 사정 또는 개별적 동기가 개재되어 있을 경우 이를 정상적인 상태로 보정하는 것을 사정보정이라 하며, 사례의 경우 특별한 사정이 개입하지 않은 것으로 판단되는 바, 별도의 사정보정은 불필요함. (1.000)



# 감정평가액의 산출근거 및 결정 의견

**(마) 개별요인 비교**

대상토지 기호	거래사례	가로조건	접근조건	환경/자연 조건	획지조건	행정조건	기타조건	격차율 계
1	a	1.00	1.20	1.00	1.10	1.00	1.00	<b>1.320</b>
본건은 거래사례 대비 도로의 폭 및 계통성, 토지 형상 등에서 개별요인 우세함.								

**(바) 거래사례비교법에 의한 토지단가의 결정**

기호	사례단가 (원/㎡)	사정보정치	시점수정치	지역요인 비교치	개별요인 비교치	산출단가 (원/㎡)	결정단가 (원/㎡)
1	145,739	1.000	1.03433	1.000	1.320	198,979	<b>199,000</b>

**(3) 시산가액 조정 관련 사항**

본건 토지는 「감정평가에 관한 규칙」제14조에 따라 공시지가기준법을 적용하여 산정한 시산가액을 제12조에 따라 거래사례비교법으로 산정한 시산가액과 비교하여 합리성을 검토하였으며, 공시지가기준법에 의한 시산가액과 거래사례비교법에 의한 시산가액이 상호 적절하게 지지하고 있는 것으로 판단되는 바, 「감정평가에 관한 규칙」 등에 의거 주된 방법인 공시지가기준법에 의한 시산가액으로 토지의 감정평가액을 결정하였음.

평가대상 토지기호	주된 방법(공시지가기준법)에 따른 토지단가	다른 감정평가방법(거래사례 비교법)에 따른 토지단가	토지 감정평가단가 결정 (원/㎡)
1	198,000	199,000	198,000

**3. 그 밖의 사항**

해당사항 없음.

# 감정평가액의 산출근거 및 결정 의견

## IV. 감정평가액 결정 의견

### 1. 감정평가액의 결정

대상 물건을 평가함에 있어서 인근 유사부동산의 가치수준, 거래사례, 평가선례와 대상부동산의 제반 특성 및 환가성 등을 종합적으로 참작하여 아래와 같이 감정평가액을 결정하였음.

구 분	사정면적 (㎡)	적용단가(원/㎡)	금 액(원)	비 고
토 지	271.50	198,000	53,757,000	기호(1), 노덕선 지분 (271.5/641)
제시외 수목	소나무 3주	-	12,000,000	기호 ㉠
감정평가액(합계)		-	<b>65,757,000</b>	

### 2. 결정의견

본건은 충청남도 아산시 인주면 금성리 소재 '금성초등학교' 남서측 인근 위치하는 부동산(토지)으로서 용도 및 규모, 시공의 정도, 위치, 주위환경 등을 고려할 때 표준적 이용인 것으로 판단되며, 인근 평가선례 수준 및 거래 가격 수준을 고려할 때 감정평가가격의 적정성이 인정됨.

총 감정평가액

₩ 65,757,000

# 토지 감정평가명세표

일련 번호	소재지	지번	지 목 및 용 도	용도지역 및 구 조	면 적 (㎡)		감 정 평 가 액		비 고
					공 부	사 정	단 가	금 액	
1	충청남도 아산시 인주면 금성리	80-17	답	생산관리지역	271.5 641x----- 641	271.5	198,000	53,757,000	노역선 지분 (271.5/641), 제시외수목 감안시 토지가액: 48,380,000원
<b>소 계</b>								<b>₩53,757,000</b>	
㉠	<제시외 물건>  충청남도 아산시 인주면 금성리	80-17	수목	소나무	(3주)	3주	-	12,000,000	실측사정
<b>소 계</b>								<b>₩12,000,000</b>	
<b>합 계</b>								<b>₩65,757,000.-</b>	
				이	하	여	백		

# 토지감정평가요항표

- |               |                       |                |
|---------------|-----------------------|----------------|
| (1) 위치 및 주위환경 | (2) 교통상황              | (3) 형태 및 이용상태  |
| (4) 인접 도로상태   | (5) 토지이용계획 및 제한상태     | (6) 제시목록 외의 물건 |
| (7) 공부와의 차이   | (8) 기타참고사항(임대관계 및 기타) |                |

## (1) 위치 및 주위환경

본건은 충청남도 아산시 인주면 금성리 소재 '금성초등학교' 남서측 인근에 위치하며, 부근은 전, 답 등의 농경지, 주택, 학교시설, 임야 등으로 형성되어 있으며, 제반 주위환경은 보통임.

## (2) 교통상황

본건까지 차량의 접근이 가능하며, 인근에 시내버스 승강장이 소재하는 등 일반적인 교통사정은 무난한 편임.

## (3) 형태 및 이용상태

대체로 장방형에 유사한 토지로서, 농경지 등으로 이용중임.

## (4) 인접 도로상태

본건 토지 동측으로 왕복2차선의 아스팔트 포장도로가 소재하며, 제반 도로상태는 대체로 양호한편임.

## (5) 토지이용계획 및 제한상태

토지이용계획확인서 상 생산관리지역, 종로2류(폭 15m~20m)(2020-01-29)(인주-종로-2-22)(접합) 가축사육제한구역(2021-07-22)(전부제한구역)<가축분뇨의 관리 및 이용에 관한 법률>, 상대보호구역(2024-08-05)(금성초등학교)<교육환경 보호에 관한 법률>, 절대보호구역(2024-08-05)(금성초등학교)<교육환경 보호에 관한 법률> 경계중복에 따라 용도지역이 중복 발급될 수 있으니 관련실과에 확인바랍니다. 임.

# 토지감정평가요항표

- |               |                       |                |
|---------------|-----------------------|----------------|
| (1) 위치 및 주위환경 | (2) 교통상황              | (3) 형태 및 이용상태  |
| (4) 인접 도로상태   | (5) 토지이용계획 및 제한상태     | (6) 제시목록 외의 물건 |
| (7) 공부와의 차이   | (8) 기타참고사항(임대관계 및 기타) |                |

## (6) 제시목록 외의 물건

본건 토지 북서측 주변으로 별첨 "사진용지"에서와 같이 소유자 미상의 수목(소나무)이 다수 소재하며, 감정인의 개략적인 실측에 의하면, 본건 토지상에는 제시외 수목(기호 ㉠, 소나무) 3주가 소재하는 것으로 판단되어, 소재위치 및 수종, 규격 등을 조사하여 평가하였으니, 필요시 정확한 지적경계측량 등을 통한 재확인을 요하며, 제시외 물건에 대한 소유권 및 일괄경매 여부를 재확인하시기 바람.

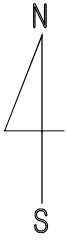
## (7) 공부와의 차이

없 음.

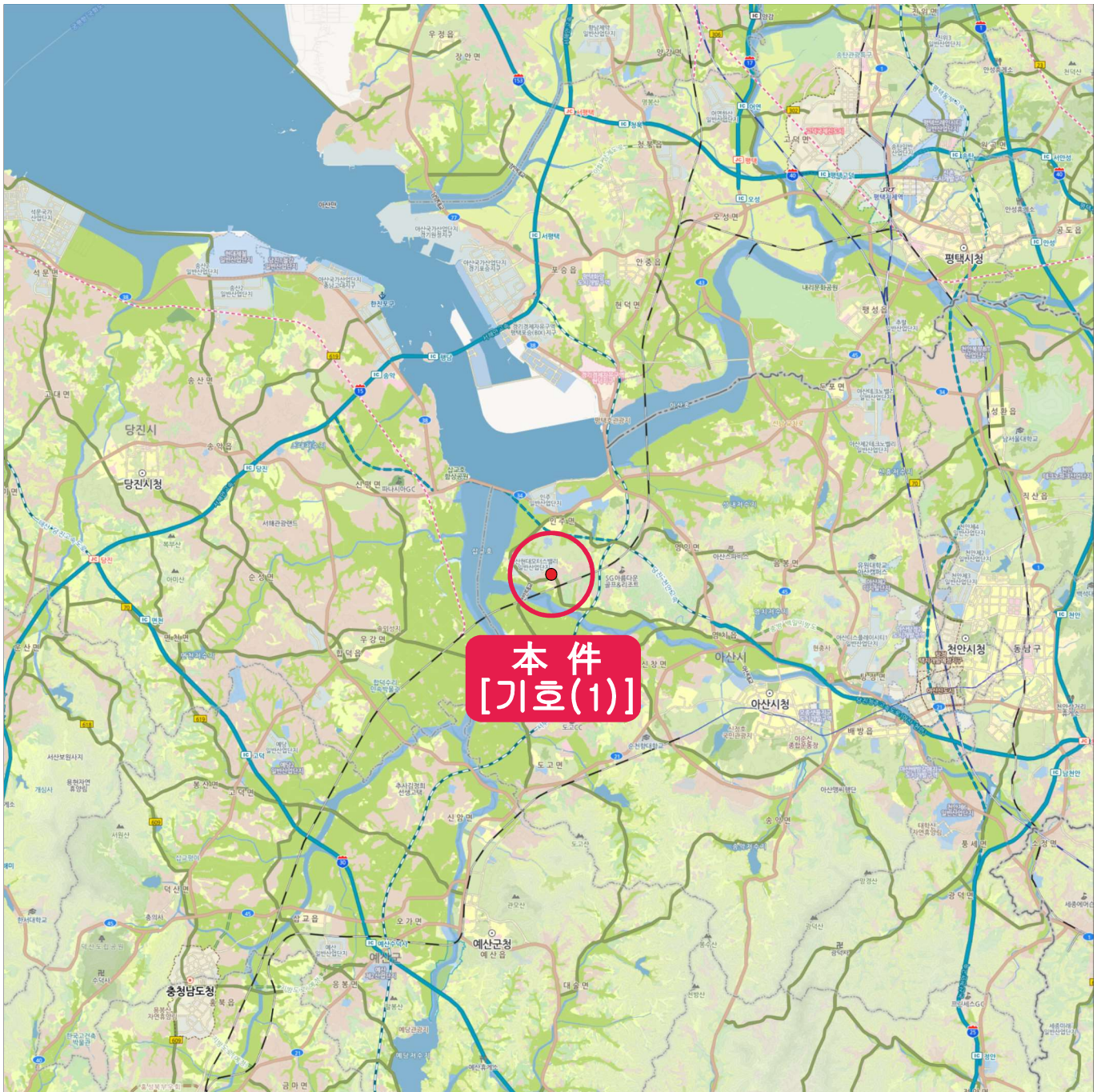
## (8) 기타참고사항(임대관계 및 기타)

이해관계인의 부재로 임대내역은 미상임.

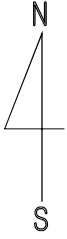
# 광역위치도



소재지	충청남도 아산시 인주면 금성리 80-17번지
-----	--------------------------



# 상 세 위 치 도



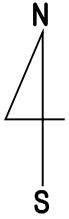
소재지	충청남도 아산시 인주면 금성리 80-17번지
-----	--------------------------

**本件**  
**[기호(1)]**

(A)비교표준지 공시지가  
인주면 금성리 401-5  
[답, 생산관리, 소로한면]  
@ 82,200원/m<sup>2</sup>

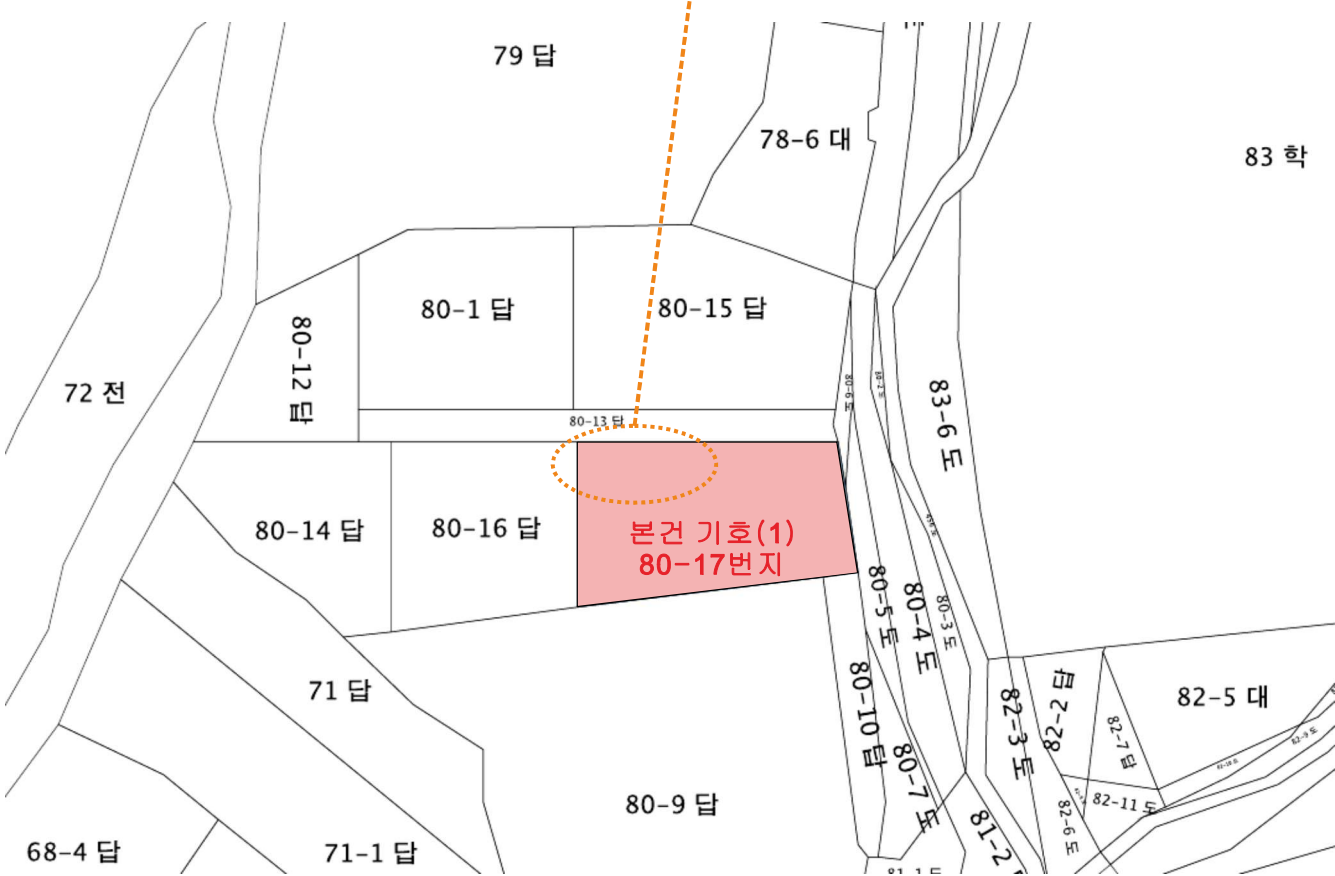
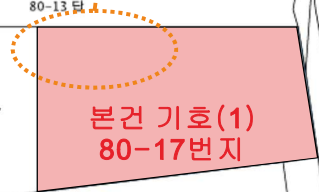


# 지적 및 건물개항도



No Scale

제시외 수목(소나무)이 소재하는 것으로 판단되는 부분




# 사 진 용 지



본건 토지전경1



본건 토지전경2



본건 동측소재 도로주변 전경1

# 사 진 용 지



본건 동측소재 도로주변 전경2



본건토지 북서측 주변에 소재하는 수목전경



본건 토지상 소재하는것으로 판단되는 수목전경