

감정평가서

의뢰인	대전지방법원 서산지원 사법보좌관 최정진
건명	우다겸소유물건 (2024타경55721)
감정서번호	unam240701-0001



이 감정평가서는 감정평가 의뢰목적 외의 목적에 사용하거나 타인(의뢰인 또는 담보감정평가사 확인은행이 아닌 자)이 사용할 수 없을 뿐 아니라 복사, 개작(改作), 전재(轉載)할 수 없으며 이로 인한 결과에 대하여 감정평가업자는 책임을 지지 않습니다.

우남감정평가사사무소

(토지)감정평가표

페이지 : 1

이 감정평가서는 감정평가에 관한 법규를 준수하고 감정평가이론에 따라 성실하고 공정하게 작성하였기에 서명날인합니다.

감정평가사

송인준

송인준

(인)

감정평가액	이억오십만육천원정 (₩200,506,000.-)					
의뢰인	대전지방법원 서산지원 사법보좌관 최정진		감정평가목적	법원경매		
채무자	-		제출처	대전지방법원 서산지원 경매5계		
소유자 (대상업체명)	우다경 (2024타경55721)		기준가치	시장가치		
			감정평가 조건	-		
목록 표시근거	귀제시목록		기준시점	조사기간	작성일	
			2024.07.09	2024.07.01 ~ 2024.07.09	2024. 07. 11	
감 정 평 가 내 용	공부(公簿)(의뢰)		사정		감정평가액	
	종류	면적 또는 수량	종류	면적 또는 수량	단가	금액
	토지	2796	토지	2796	-	200,506,000
		이	하	여	백	
	합계				₩200,506,000	
감정평가액의 산출근거 및 결정의견						
" 별 지 참 조 "						

감정평가액의 산출근거 및 결정의견

감정평가의 개요

1. 감정평가의 목적

본건은 충청남도 태안군 고남면 누동리 914 외에 위치하는 부동산으로서 대전지방법원 서산지원의 경매 (임의) 목적의 감정평가입니다.

2. 감정평가의 대상 물건

가. 토지

일련 번호	소 재 지	면적(㎡)	지 목	주된 이용 상황	용도지역	비고
1	태안군 고남면 누동리 914	152.00	전	전	자연환경	
2	태안군 고남면 누동리 915-1	902.00	전	전	자연환경	
3	태안군 고남면 누동리 915-2	760.00	임	전	자연환경	
4	태안군 고남면 누동리 916	982.00	임	전	자연환경	
합 계		2,796.00				



감정평가액의 산출근거 및 결정의견

3. 기준시점 및 실지조사 기간

가. 기준시점 결정 및 그 이유

본 감정평가의 기준시점은 『감정평가에 관한 규칙』 제9조 제2항에 따라 대상물건의 가격조사를 완료한 날짜인 2024년 07월 09일 입니다.

나. 실지조사 실시기간 및 내용

본 감정평가 대상은 2024년 07월 01일 ~ 2024년 07월 09일 현장을 방문하여 실지조사를 실시하였습니다.

4. 기준가치 및 감정평가 조건

가. 기준가치 결정 및 그 이유

본건은 『감정평가에 관한 규칙』 제5조 제1항에 따라 대상물건이 통상적인 시장에서 충분한 기간동안 거래를 위하여 공개된 후, 그 대상물건의 내용에 정통한 당사자 사이에 신중하고 자발적인 거래가 있을 경우 성립될 가능성이 가장 높다고 인정되는 대상물건의 가액인 시장가치를 기준으로 평가하되, 감정평가목적에 고려하여 감정평가액을 결정하였습니다.

나. 의뢰인이 제시한 감정평가 조건에 대한 검토

별도의 감정평가의 조건은 없습니다.

5. 기타 참고사항

가 감정평가 대상 물건의 소재지, 지목, 면적 등의 표기는 귀 제시목록, 등기사항전부증명서, 토지대장, 일 반건축물대장 등을 기준하여 감정평가 하였습니다.

나 본건은 지적공부 등을 이용하여 목적에 의거 현황을 조사하였으며, 정확한 지적관련 사항의 확인이 필요한 경우에는 측량 등을 통한 재확인 필요할 것으로 판단되는바 경매 진행 및 응찰 시 참고하시기 바랍니다.

다 본건 지상의 수목은 경제적가치가 없는 것으로 판단되어 평가제외 하였으니 경매 진행 및 응찰시 참고하시기 바랍니다.



감정평가액의 산출근거 및 결정의견

II 감정평가 방법 및 절차

1. 감정평가의 근거 법령 및 감정평가 방법

가. 감정평가의 근거 법령 등

본 감정평가는 『감정평가 및 감정평가사에 관한 법률』, 『감정평가에 관한 규칙』 등 감정평가와 관련된 관계법령의 규정과 제반 감정평가이론에 의거하여 감정평가 하였습니다.

나. 감정평가 관련 규정의 검토

■ 감정평가에 관한 규칙 제11조(감정평가방식)

감정평가업자는 다음 각 호의 감정평가방식에 따라 감정평가를 한다.

1. 원가방식: 원가법 및 적산법 등 비용성의 원리에 기초한 감정평가방식
2. 비교방식: 거래사례비교법, 임대사례비교법 등 시장성의 원리에 기초한 감정평가방식 및 공시지가기준법
3. 수익방식: 수익환원법 및 수익분석법 등 수익성의 원리에 기초한 감정평가방식

■ 감정평가에 관한 규칙 제12조(감정평가방법의 적용 및 시산가액 조정)

- ① 감정평가업자는 제14조부터 제26조까지의 규정에서 대상물건별로 정한 감정평가방법(이하 "주된 방법"이라 한다)을 적용하여 감정평가하여야 한다. 다만, 주된 방법을 적용하는 것이 곤란하거나 부적절한 경우에는 다른 감정평가방법을 적용할 수 있다.
- ② 감정평가업자는 대상물건의 감정평가액을 결정하기 위하여 제1항에 따라 어느 하나의 감정평가방법을 적용하여 산정(算定)한 가액[이하 "시산가액(試算價額)"이라 한다]을 제11조 각 호의 감정평가방식 중 다른 감정평가방식에 속하는 하나 이상의 감정평가방법(이 경우 공시지가기준법과 그 밖의 비교방식에 속한 감정평가방법은 서로 다른 감정평가방식에 속한 것으로 본다)으로 산출한 시산가액과 비교하여 합리성을 검토하여야 한다. 다만, 대상물건의 특성 등으로 인하여 다른 감정평가방법을 적용하는 것이 곤란하거나 불필요한 경우에는 그러하지 아니하다.
- ③ 감정평가업자는 제2항에 따른 검토 결과 제1항에 따라 산출한 시산가액의 합리성이 없다고 판단되는 경우에는 주된 방법 및 다른 감정평가방법으로 산출한 시산가액을 조정하여 감정평가액을 결정할 수 있다.

■ 감정평가 및 감정평가사에 관한 법률 제3조(기준)

- ① 감정평가업자가 토지를 감정평가하는 경우에는 그 토지와 이용가치가 비슷하다고 인정되는 「부동산 가격공시에 관한 법률」에 따른 표준지공시지가를 기준으로 하여야 한다. 다만, 적절한 실거래가가 있는 경우에는 이를 기준으로 할 수 있다.
- ② 제1항에도 불구하고 감정평가업자가 「주식회사의 외부감사에 관한 법률」에 따른 재무제표 작성 등 기업의 재무제표 작성에 필요한 감정평가와 담보권의 설정·경매 등 대통령령으로 정하는 감정평가를 할 때에는 해당 토지의 임대료, 조성비용 등을 고려하여 감정평가를 할 수 있다.

감정평가액의 산출근거 및 결정의견

■ 감정평가에 관한 규칙 제14조(토지의 감정평가)

① 감정평가업자는 법 제3조제1항 본문에 따라 토지를 감정평가할 때에 공시지가기준법을 적용하여야 한다.

다. 본건에 적용한 감정평가방법

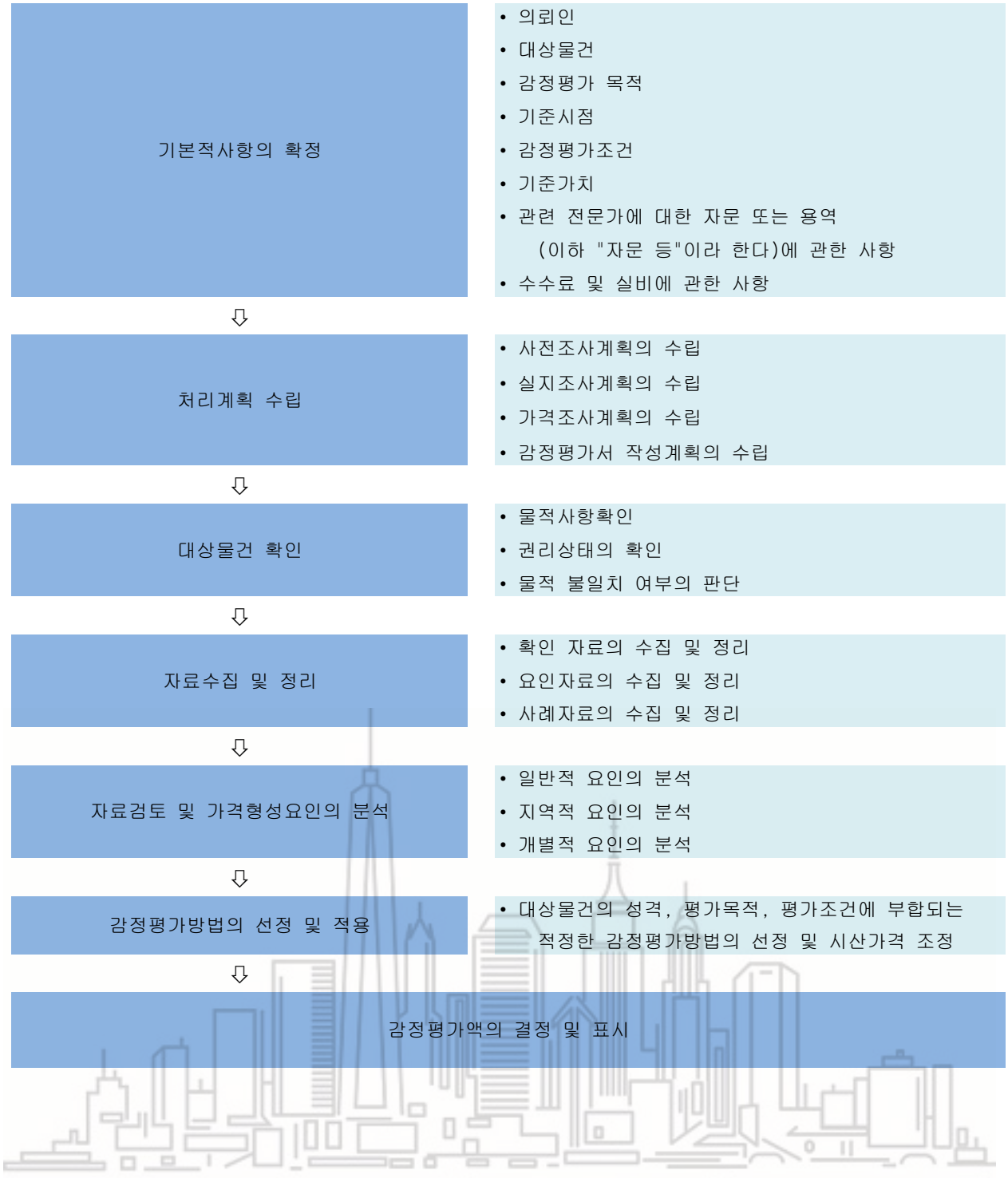
- 1) 본 토지의 감정평가에 있어서는 『감정평가 및 감정평가사에 관한 법률』, 『감정평가에 관한 규칙』 등 관계법령과 감정평가 일반이론에 의거하여, 대상토지와 가치형성요인이 같거나 비슷하여 유사한 이용가치를 지닌다고 인정되는 표준지의 공시지가를 기준으로 대상토지의 현황에 맞게 시점수정, 지역요인 및 개별요인 비교, 그 밖의 요인의 보정을 거쳐 대상토지의 가액을 산정하는 감정평가방법인 “공시지가기준법”으로 감정평가 하여 감정평가액을 결정하되, 대상물건과 가치형성요인이 같거나 비슷한 물건의 거래사례와 비교하여 대상물건의 현황에 맞게 사정보정, 시점수정, 가치형성요인 비교 등의 과정을 거쳐 대상물건의 가액을 산정하는 감정평가방법인 “거래사례비교법”에 의하여 산출된 시산가액과 비교하여 그 합리성을 검토하였습니다.



감정평가액의 산출근거 및 결정의견

2. 감정평가 절차

본 감정평가 보고서는 『감정평가 및 감정평가사에 관한 법률』 및 『감정평가에 관한 규칙』 제8조를 근거로 다음의 절차에 의하여 작성하였습니다.



감정평가액의 산출근거 및 결정의견

III 감정평가액 결정에 참고한 자료

1. 인근 거래사례

(출처 : 등기사항전부증명서)

비교 사례	소재지 지번	지목	용도지역	토지단가 (원/㎡)	거래시점	비고
a	누동리 82*~*	전	자연환경	78,341	2022.05.25	

2. 인근 감정평가전례

(출처 : 한국감정평가사협회)

비교 사례	소재지 지번	지목	용도지역	토지단가(원/㎡)	기준시점	평가목적
c	누동리 3*	전	자연환경	76,000	2022.09.19	담보



감정평가액의 산출근거 및 결정의견

IV 토지 감정평가액 산출과정

1. 공시지가기준법에 의한 감정평가

가. 비교 표준지의 선정

『감정평가에 관한 규칙』 제14조에 의거, 대상토지와 인근지역에 위치하며 용도지역, 지구, 구역 등의 공법상 제한, 실제 지목 및 이용상황, 주위환경 등 제반가격 형성요인이 같거나 유사하면서 지리적으로 근접한 표준지로서 다음의 표준지를 비교 표준지로 선정 하였습니다.

(공시기준일 : 2024.01.01)

일련 번호	비교 표준 지	소 재 지	면 적 (㎡)	지 목	이용상황	용도지역	도로교통	형상지세	공시지가 (원/㎡)
1~4	A	고남면 누동리 823	943	전	전	자연환경	세로(불)	사다리 완경사	21,400

나. 시점수정

시점수정은 표준지공시지가의 공시기준일과 시간적인 불일치로 인하여 가치의 변동이 있을 경우 이를 적정하게 보정하는 절차로서 지가변동률에 의한 방법과 생산자물가상승률에 의한 방법이 있으나, 생산자물가 지수의 상승률은 일반재화를 기준으로 하여 산정한 전국적인 물가지수로서 당해지역의 현실적인 지가변동추이를 적절히 반영하지 못하는 것으로 판단되어 별도로 적용하지 아니하고, 『감정평가에 관한 규칙』 제14조 제2항 제2호에 근거하여 『부동산 거래신고 등에 관한 법률』 제19조에 따라 국토교통부장관이 조사·발표하는 비교표준지가 있는 시·군·구의 같은 용도지역 지가변동률을 적용하였으며, 기준시점당시에 당해 월의 지가변동률이 조사·발표되지 아니한 월의 지가변동률 추정은 조사·발표된 월별 지가변동률 중 기준시점에 가장 가까운 월의 지가변동률을 기준으로 추정하여 산정하였습니다.

일련 번호	비교 표준 지	시 (산 정 기 간)	용도지역	시점수정치	비 고
1~4	A	충청남도 태안군 (24.01.01~24.07.09) (자 보)	자연환 경	1.00188	충청남도 태안군 (24.01.01~24.07.09) (자보) 2024.01.01 ~ 2024.05.31 : 0.151 2024.05.01 ~ 2024.05.31 : 0.029 $(1 + 0.00151) * (1 + 0.00029 * 39/31)$ ≒ 1.00188

감정평가액의 산출근거 및 결정의견

다. 지역요인의 비교

결 정 의 견	비교표준지는 본건과 비교 시 인근지역 내에 소재하며 대체로 동일 유사한 가격형성 요인을 가지고 있는 공간적 범위에 소재하는바 지역요인은 동일합니다.
지역요인 비교치	1.000

라. 비교표준지와 개별요인 비교

■ 개별요인 비교항목(농경지대)

조 건	항 목	세 항 목
접 근 조 건	교통의 편부	취락과의 접근성
		농로의 상태
자 연 조 건	일조 등	일조, 통풍 등
	토양, 토질	토양, 토질의 양부
	관개, 배수	관개의 양부
		배수의 양부
	재해의 위험성	수해의 위험성
기타 재해의 위험성		
획 지 조 건	면적, 경사 등	면적
		경사도
		경사의 방향
	경작의 편부	형상부정 및 장애물에 의한 장애의 정도
행 정 적 조 건	행정상의 조장 및 규제정도	보조금, 용자금 등 조장의 정도
		규제의 정도
기 타 조 건	기타	장애의 동향
		기타



감정평가액의 산출근거 및 결정의견

■ 개별요인의 비교치 결정

일련 번호	비교 표준지	가로조건	접근조건	자연조건	획지조건	행정적조건	기타조건	개별요인 비교치
1	A	-	0.95	1.00	0.90	1.00	1.00	0.855
2	A	-	0.95	1.00	1.00	1.00	1.00	0.950
3	A	-	0.95	1.00	0.95	0.90	1.00	0.812
4	A	-	0.95	1.00	0.95	0.90	1.00	0.812
결정의견		일련번호 1 : 접근조건 및 획지조건에서 열세함. 일련번호 2 : 접근조건에서 열세함. 일련번호 3,4 : 접근조건, 획지조건 및 행정조건(지목 등)에서 열세함.						



감정평가액의 산출근거 및 결정의견

마. 그 밖의 요인 보정

1) 그 밖의 요인 보정의 필요성 및 근거

『감정평가에 관한 규칙』 제14조, 대법원판례 “2003 다38207판결(2004.5.14.선고)”, “2002두5054(2003.7.25선고)”, 국토교통부 유권해석(건설부토정 30241-36538, 1991.12.28.) 등의 취지에 따라, 공시지가는 과세 및 보상 목적으로 활용되어 현실지가와 차이를 내포할 수 있어 공시지가 기준가액을 보정할 필요가 있는 바, 인근지역 또는 동일 수급권내 유사지역의 거래사례, 감정평가전례와 균형을 유지하고, 인근지역의 지가수준을 적정히 반영하기 위하여 그 밖의 요인의 보정이 필요합니다.

2) 그 밖의 요인 보정치의 결정

가) 비교사례의 선정

비교사례는 인근 감정평가전례 및 거래사례 중 비교표준지와 용도지역 및 이용 상황이 동일 또는 유사하며, 가치형성 요인이 유사한 사례로서, 감정평가가격 및 인근 가격수준 등을 종합적으로 검토할 때 비교성이 있다고 인정되는 비교사례를 선정하였습니다.

일련번호	비교 표준지 기호	비교사례 선정
1	A	c

■ 선정된 비교사례

비교 사례	소재지 지번	지목	용도지역	토지단가(원/㎡)	기준시점	평가목적
c	누동리 3*	전	자연환경	76,000	2022.09.19	담보



감정평가액의 산출근거 및 결정의견

나) 비교사례 기준가액과 공시지가 기준가액의 격차율 산정

■ 선정된 비교사례 (c)

비교사례	구분	사례가격 (원/㎡)	사정 보정	시점수정	지역 요인	개별 요인	산정단가 (원/㎡)	격차율 (①/②)
		공시지가 (원/㎡)						
c	① 비교사례 기준가액	76,000	1.00	1.00201	1.000	1.100	83,768	3.907
A	② 공시지가 기준가액	21,400	1.00	1.00188	-	-	21,440	

비교사례 기준 표준지가 액 산출근거	사정보정	별도의 사정이 개입되지 않은 정상적인 비교사례로 판단됨.						
	시점수정	충청남도 태안군 (22.09.19~24.07.09) 지가변동률을 적용함.						
	지역요인	인근지역에 위치하여 지역요인은 대등함.						
	개별요인	가로조건	접근조건	자연조건	획지조건	행정적조건	기타조건	개별요인 비교치
		-	1.10	1.00	1.00	1.00	1.00	1.100

■ 비교사례 (c) 시점수정

비교 사례	시 군 구 (산 정 기 간)	용도 지역	시점수정치	비 고
c	충청남도 태안군 (22.09.19~24.07.09) (자 보)	자보	1.00201	충청남도 태안군 (22.09.19~24.07.09) (자보) $(1 + 0.00127 * 12/30) * (1 + 0.00030) * (1 + 0.00030) * (1 + 0.00019) * (1 - 0.00116) * (1 + 0.00151) * (1 + 0.00029 * 39/31)$ ≒ 1.00201

감정평가액의 산출근거 및 결정의견

다) 그 밖의 요인 보정치 결정

상기 비교사례를 종합분석하고, 인근 유사토지의 지가수준, 거래동향, 거래사례, 감정평가전례, 공시지가의 현실화정도, 지역의 개발정도 및 주위환경의 변화, 기타 지가에 미치는 영향 등을 종합적으로 참작하고 감정평가 목적을 고려하여 가장 현실성 및 타당성이 있는 가격에 접근하기 위해 다음과 같이 그 밖의 요인 보정치를 결정하였습니다.

일련번호	비교 표준지 기호	그 밖의 요인 보정치
1~4	A	3.900

바. 공시지가기준법에 의한 시산가액

$$\text{토지시산가액} = \text{면적}(\text{㎡}) \times \text{적용단가}(\text{원}/\text{㎡})$$

$$(\text{적용단가}(\text{원}/\text{㎡}) = \text{비교표준지 공시지가}(\text{원}/\text{㎡}) \times \text{시점수정} \times \text{지역요인} \times \text{개별요인} \times \text{그 밖의 요인})$$

일련번호	비교 표준지	면적 (㎡)	비교표준지 공시지가 (원/㎡)	시점수정	지역요인	개별요인	그 밖의 요인	산정단가 (원/㎡)	적용단가 (원/㎡)	시산가액(원)
1	A	152.00	21,400	1.00188	1.00	0.855	3.900	71,492	71,000	10,792,000
2	A	902.00	21,400	1.00188	1.00	0.950	3.900	79,436	79,000	71,258,000
3	A	760.00	21,400	1.00188	1.00	0.812	3.900	67,897	68,000	51,680,000
4	A	982.00	21,400	1.00188	1.00	0.812	3.900	67,897	68,000	66,776,000



감정평가액의 산출근거 및 결정의견

2. 거래사례비교법에 의한 감정평가

가. 비교사례의 선정

대상과 인근지역에 위치하여 위치적 유사성이 있고, 용도지역, 이용 상황 등에서 물적 유사성이 있어 가치형성요인의 비교가 가능한 사례로서, 거래사정이 정상적이라고 인정되는 사례나 정상적인 것으로 보정 가능한 사례인 다음의 거래사례를 비교사례로 선정하였습니다.

일련번호	비교사례 선정
1~4	a

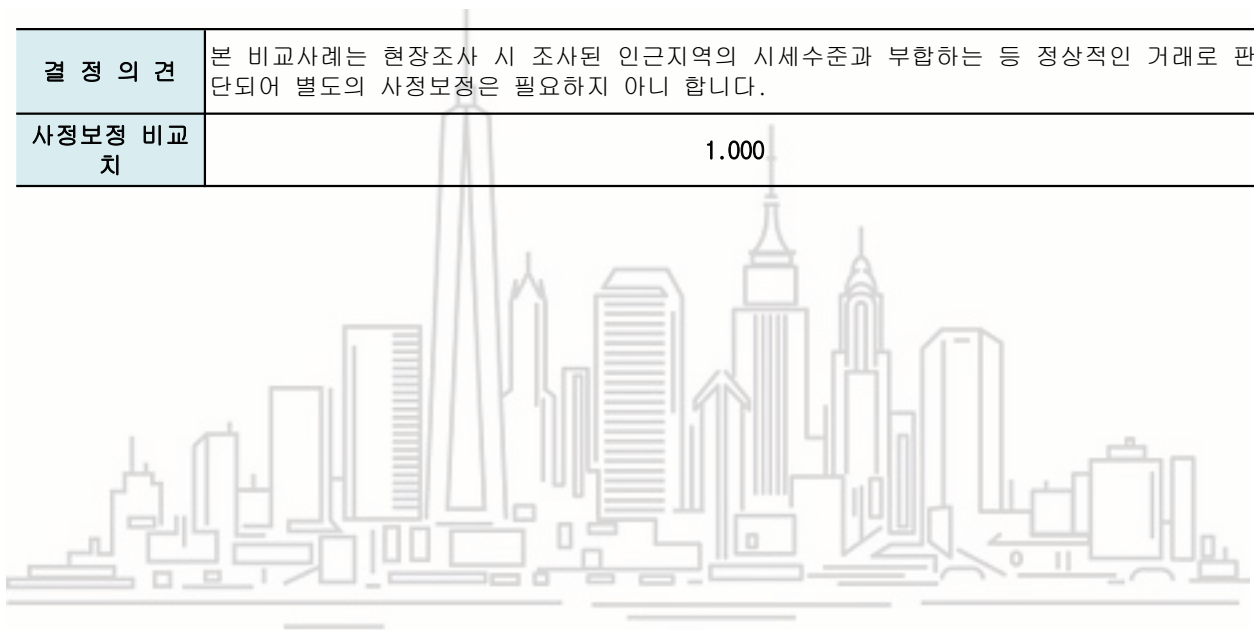
■ 선정된 비교사례

비교 사례	소재지 지번	지목	용도지역	토지단가 (원/㎡)	거래시점	비고
a	누동리 82*-*	전	자연환경	78,341	2022.05.25	

나. 사정보정

사정보정이란 거래사례에 특수한 사정이나 개별적인 동기가 반영되어 있거나 거래당사자가 시장에 정통 하지 않은 등 수집된 거래사례의 가격이 적절하지 못한 경우에 그러한 사정이 없었을 경우의 적절한 가격수준으로 정상화하는 작업을 의미합니다.

결정의견	본 비교사례는 현장조사 시 조사된 인근지역의 시세수준과 부합하는 등 정상적인 거래로 판단되어 별도의 사정보정은 필요하지 아니 합니다.
사정보정 비교치	1.000



감정평가액의 산출근거 및 결정의견

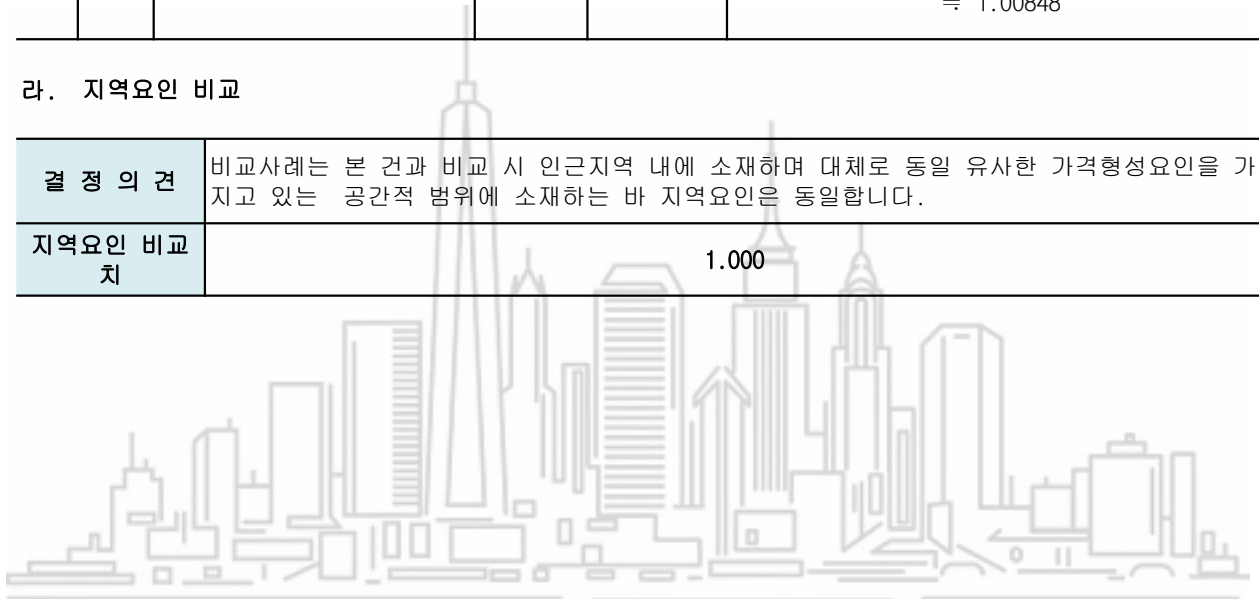
다. 시점수정

시점수정은 지가변동률에 의한 방법과 생산자물가상승률에 의한 방법이 있으나, 생산자물가상승률은 일반재화를 기준으로 하여 산정한 전국적인 물가지수로서 당해지역의 현실적인 지가변동추이를 적정히 반영치 못하고 있다고 판단되어 별도로 적용하지 아니하고, 『감정평가에 관한 규칙』 제14조 제2항 제2호에 근거하여 『부동산 거래신고 등에 관한 법률』 제19조에 따라 국토교통부장관이 조사·발표하는 지가변동률을 적용하였으며, 기준시점 당시에 당해 월의 지가변동률이 조사·발표되지 아니한 월의 지가변동률 추정은 조사·발표된 월별 지가변동률 중 기준시점에 가장 가까운 월의 지가변동률을 기준으로 추정하여 산정하였습니다.

일련 번호	비교 사례	시 군 구 (산 정 기 간)	용도지역	시점수정치	비 고
1~4	a	충청남도 태안군 (22.05.25~24.07.09)	자연환경	1.00848	충청남도 태안군 (22.05.25~24.07.09) (자보) 2022.05.01 ~ 2022.05.31 : 0.088 2022.06.01 ~ 2022.06.30 : 0.133 2022.07.01 ~ 2022.07.31 : 0.168 2022.08.01 ~ 2022.08.31 : 0.247 2022.09.01 ~ 2022.09.30 : 0.127 2022.10.01 ~ 2022.10.31 : 0.030 2022.11.01 ~ 2022.11.30 : 0.030 2022.12.01 ~ 2022.12.31 : 0.019 2023.01.01 ~ 2023.12.31 : -0.116 2024.01.01 ~ 2024.05.31 : 0.151 2024.05.01 ~ 2024.05.31 : 0.029 $(1 + 0.00088 * 7/31) * (1 + 0.00133) * (1 + 0.00168) * (1 + 0.00247) * (1 + 0.00127) * (1 + 0.00030) * (1 + 0.00030) * (1 + 0.00019) * (1 - 0.00116) * (1 + 0.00151) * (1 + 0.00029 * 39/31)$ ≈ 1.00848

라. 지역요인 비교

결정의견	비교사례는 본 건과 비교 시 인근지역 내에 소재하며 대체로 동일 유사한 가격형성요인을 가지고 있는 공간적 범위에 소재하는 바 지역요인은 동일합니다.
지역요인 비교치	1.000

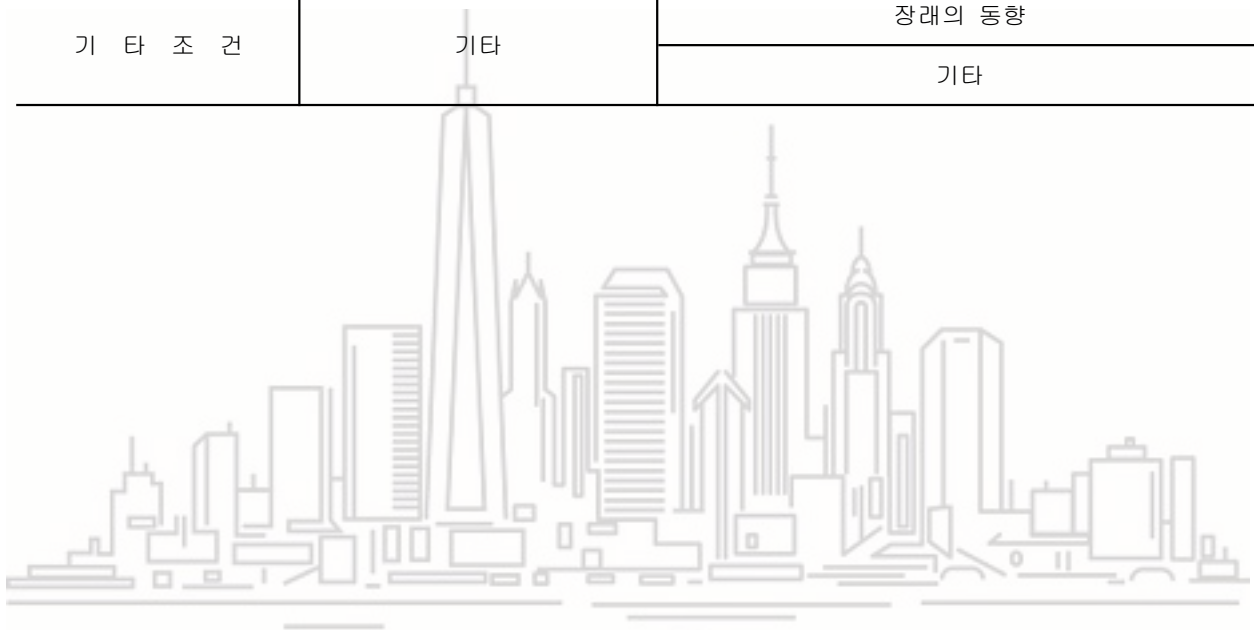


감정평가액의 산출근거 및 결정의견

마. 대상물건과 비교사례의 개별요인 비교

■ 개별요인 비교항목(농경지대)

조 건	항 목	세 항 목
접 근 조 건	교통의 편부	취락과의 접근성
		농로의 상태
자 연 조 건	일조 등	일조, 통풍 등
	토양, 토질	토양, 토질의 양부
	관개, 배수	관개의 양부
		배수의 양부
	재해의 위험성	수해의 위험성
기타 재해의 위험성		
획 지 조 건	면적, 경사 등	면적
		경사도
		경사의 방향
	경작의 편부	형상부정 및 장애물에 의한 장애의 정도
행 정 적 조 건	행정상의 조장 및 규제정도	보조금, 융자금 등 조장의 정도
		규제의 정도
기 타 조 건	기타	장래의 동향
		기타



감정평가액의 산출근거 및 결정의견

■ 개별요인의 비교치 결정

일련번호	비교사례	가로조건	접근조건	자연조건	획지조건	행정조건	기타조건	개별요인 비교치
1	a	-	1.00	1.00	0.90	1.00	1.00	0.900
2	a	-	1.00	1.00	1.00	1.00	1.00	1.000
3	a	-	1.00	1.00	0.95	0.90	1.00	0.855
4	a	-	1.00	1.00	0.95	0.90	1.00	0.855
결정의견		일련번호 1 : 획지조건에서 열세함. 일련번호 2 : 대등함. 일련번호 3,4 : 획지조건 및 행정조건(지목 등)에서 열세함.						



감정평가액의 산출근거 및 결정의견

바. 거래사례비교법에 의한 시산가액

$$\begin{aligned} \text{토지시산가액} &= \text{면적}(\text{㎡}) \times \text{적용단가}(\text{원}/\text{㎡}) \\ (\text{적용단가}(\text{원}/\text{㎡})) &= \text{비교사례단가}(\text{원}/\text{㎡}) \times \text{사정보정} \times \text{시점수정} \times \text{지역요인} \times \text{개별요인} \end{aligned}$$

일련 번호	비교 사례	면적 (㎡)	비교사례 단가(원/ ㎡)	사정 보정	시점 수정	지역 요인	개별 요인	산정단가 (원/㎡)	적용단가 (원/㎡)	시산가액(원)
1	a	152.00	78,341	1.00	1.00848	1.00	0.900	71,105	71,000	10,792,000
2	a	902.00	78,341	1.00	1.00848	1.00	1.000	79,005	79,000	71,258,000
3	a	760.00	78,341	1.00	1.00848	1.00	0.855	67,550	68,000	51,680,000
4	a	982.00	78,341	1.00	1.00848	1.00	0.855	67,550	68,000	66,776,000



감정평가액의 산출근거 및 결정의견

V 감정평가액 결정의견

1. 각 방법에 의해 산정된 시산가액(試算價額)의 검토

『감정평가에 관한 규칙』 제12조제2항에 따라 상기 산정된 시산가액의 검토 결과, 『감정평가 및 감정평가사에 관한 법률』 제3조 및 동 규칙 제14조에 근거한 공시지가기준법에 의한 시산가액은 동 규칙 제11조 각 호의 감정평가방식 중 다른 감정평가방식에 속하는 감정평가방법인 거래사례비교법으로 산출한 시산가액과 비교 시 그 합리성이 인정되므로 공시지가기준법에 의한 시산가액을 기준으로 결정하였습니다.

- 시산가액 조정

일련 번호	면적(㎡)	공시지가기준 법	거래사례비교법	결정단가 (원/㎡)	토지가액(원)
		단가(원/㎡)	단가(원/㎡)		
1	152.00	71,000	71,000	71,000	10,792,000
2	902.00	79,000	79,000	79,000	71,258,000
3	760.00	68,000	68,000	68,000	51,680,000
4	982.00	68,000	68,000	68,000	66,776,000
합계		200,506,000			

2. 감정평가액의 결정

구 분	면 적(㎡)	단가(원/㎡)	감정평가액(원)
토 지	2,796.00	-	200,506,000
합 계			200,506,000

토지건물 감정평가명세표

일련 번호	소재지	지번	지 목 및 용 도	용도지역 및 구 조	면 적 (㎡)		감 정 평 가 액		비 고
					공 부	사 정	단 가	금 액	
1	충청남도 태안군 고남면 누동리	914	전	자연환경	152	152	71,000	10,792,000	
2	"	915-1	전	자연환경	902	902	79,000	71,258,000	
3	"	915-2	임야	자연환경	760	760	68,000	51,680,000	
4	"	916	임야	자연환경	982	982	68,000	66,776,000	
합 계								₩200,506,000.-	
				이	하	여	백		



토지 감정평가요항표

- | | | |
|---------------|-----------------------|----------------|
| (1) 위치 및 주위환경 | (2) 교통상황 | (3) 형태 및 이용상태 |
| (4) 인접 도로상태 | (5) 토지이용계획 및 제한상태 | (6) 제시목록 외의 물건 |
| (7) 공부와의 차이 | (8) 기타참고사항(임대관계 및 기타) | |

(1) 위치 및 주위환경

본건은 태안군 고남면 누동리 소재 '윗대고지'남동측 인근에 위치하며, 주위는 농경지 및 임야 등이 혼재하는 해안 농경지대로서 주위환경은 보통시됨.

(2) 교통상황

본건은 인근까지 차량접근이 가능하며, 인근으로 버스노선이 위치하고 있어 제반 교통사정은 보통임.

(3) 형태 및 이용상태

일련번호 1,2 : 부정형 완경사지로서 '전'으로 이용중임.
일련번호 3,4 : 부정형 완경사지로서 '토지임야'로 이용중임.

(4) 인접 도로상태

맹지이며, 인접 토지를 이용하여 출입함.

(5) 토지이용계획 및 제한상태

일련번호 1,2 :
자연환경보전지역, 수산자원보호구역
가축사육제한구역(130m일부제한(소/말 사육불가))<가축분뇨의 관리 및 이용에 관한 법률>,
가축사육제한구역(150m일부제한(돼지/개/닭/오리/메추리 사육불가))
<가축분뇨의 관리 및 이용에 관한 법률>,
가축사육제한구역(300m일부제한(젓소/양/사슴 사육불가))
<가축분뇨의 관리 및 이용에 관한 법률>

일련번호 3,4 :

토지 감정평가요항표

- | | | |
|---------------|-----------------------|----------------|
| (1) 위치 및 주위환경 | (2) 교통상황 | (3) 형태 및 이용상태 |
| (4) 인접 도로상태 | (5) 토지이용계획 및 제한상태 | (6) 제시목록 외의 물건 |
| (7) 공부와의 차이 | (8) 기타참고사항(임대관계 및 기타) | |

자연환경보전지역, 수산자원보호구역
 가축사육제한구역(130m일부제한(소/말 사육불가))<가축분뇨의 관리 및 이용에 관한 법률>,
 가축사육제한구역(1500m일부제한(돼지/개/닭/오리/메추리 사육불가))
 <가축분뇨의 관리 및 이용에 관한 법률>,
 가축사육제한구역(300m일부제한(젓소/양/사슴 사육불가))
 <가축분뇨의 관리 및 이용에 관한 법률>,공익용산지<산지관리법>

(6) 제시목록 외의 물건

없음.

(7) 공부와의 차이

없음.

(8) 기타참고사항(임대관계 및 기타)

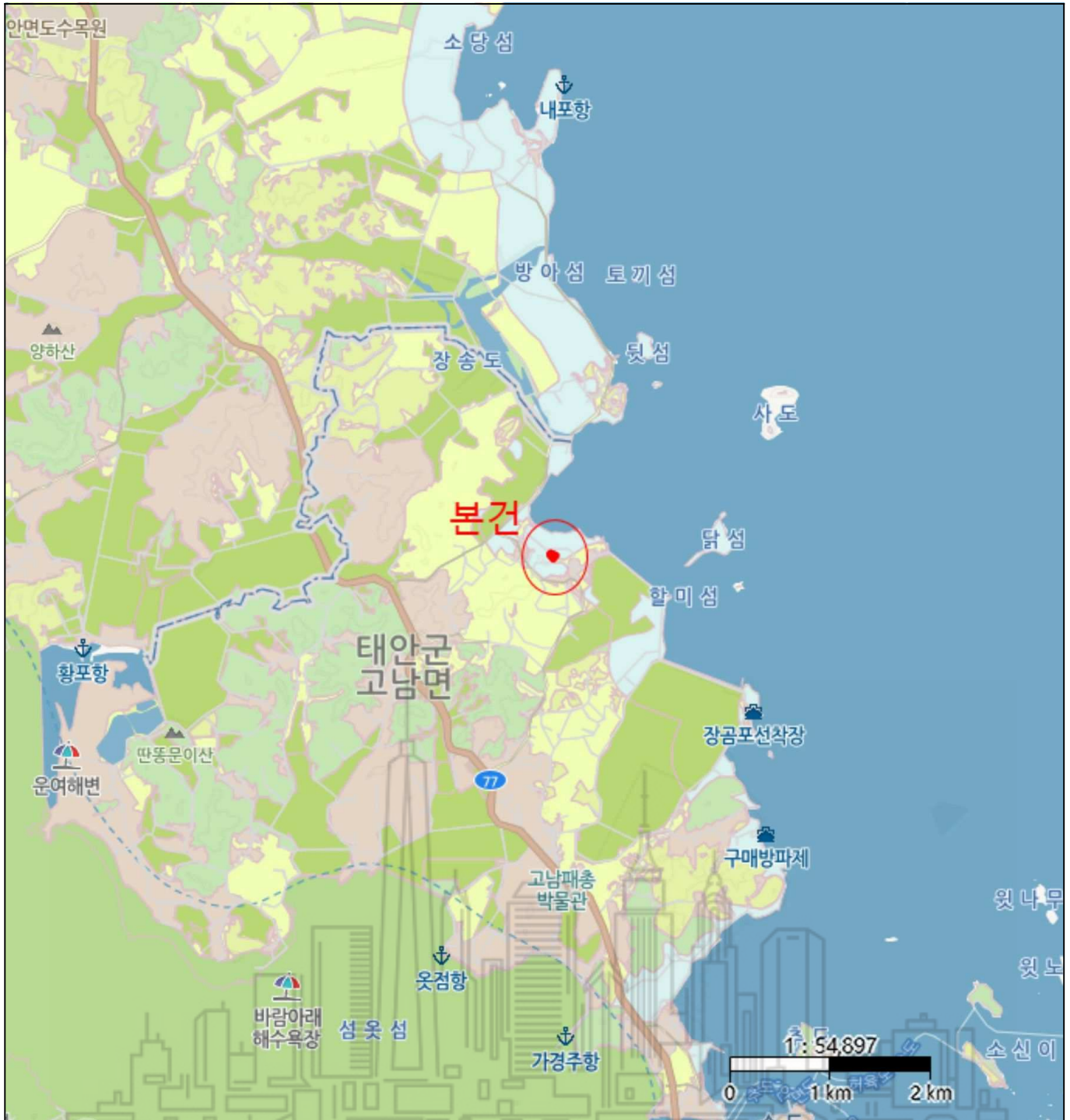
임대관계는 미상임.



광역위치도



소재지	충청남도 태안군 고남면 누동리 914외
-----	-----------------------



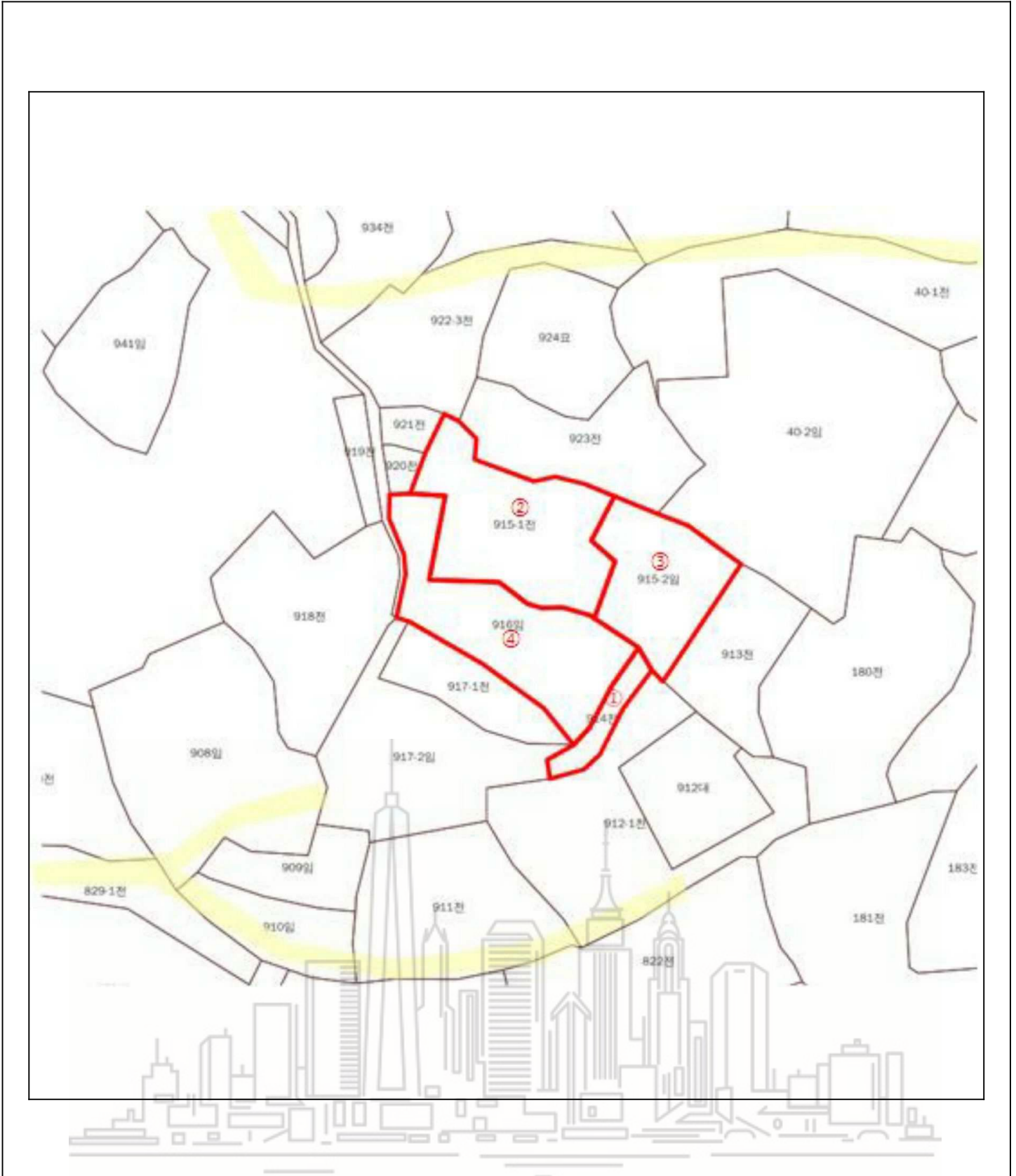
위치도



소재지 충청남도 태안군 고남면 누동리 914외



지 적 도



사 진 용 지



사 진 용 지



사 진 용 지

