

감정평가서

의뢰인	대전지방법원 서산지원 사법보좌관 최정진
건명	이현진 소유물건(2024타경60419)
감정서번호	DE-241113-101

이 감정평가서는 감정평가 의뢰목적 외의 목적에 사용하거나 타인(의뢰인 또는 담보감정평가사 확인은행이 아닌 자)이 사용할 수 없을 뿐 아니라 복사, 개작(改作), 전재(轉載)할 수 없으며 이로 인한 결과에 대하여 감정평가업자는 책임을 지지 않습니다.

다음감정평가사사무소

(구분건물)감정평가표

페이지: 1

이 감정평가서는 감정평가에 관한 법규를 준수하고 감정평가이론에 따라 성실하고 공정하게 작성하였기에 서명날인합니다.

감정평가사
조창호

(인)

감정평가액	이억이천오백만원정(₩225,000,000.-)					
의뢰인	대전지방법원 서산지원 사법보좌관 최정진		감정평가목적	법원경매		
채무자	-		제출처	대전지방법원 서산지원 경매3계		
소유자 (대상업체명)	이현진 (2024타경60419)		기준가치	시장가치		
			감정평가 조건	-		
목록 표시근거	귀 제시목록		기준시점	조사기간	작성일	
			2024.11.15	2024.11.15	2024.11.18	
감 정 평 가 내 용	공부(公簿)(의뢰)		사정		감정평가액	
	종류	면적(㎡) 또는 수량	종류	면적(㎡) 또는 수량	단가	금액
	아파트	1세대	아파트	1세대	-	225,000,000
		이	하	여	백	
	합계					₩225,000,000
심사확인	본인은 이 감정평가서에 제시된 자료를 기준으로 성실하고 공정하게 심사한 결과 이 감정평가 내용이 타당하다고 인정하므로 이에 서명날인합니다. 심사자: 감정평가사 (인) 정호순					

감정평가액의 산출근거 및 결정 의견

I. 기본적 사항의 확정

1. 평가목적

본건은 대전지방법원 서산지원에서 의뢰한 충청남도 당진시 대덕동에 소재하는 구분건물(아파트)에 대한 경매 목적의 감정평가임.

2. 대상물건 개요

소재지 [도로명주소]	충청남도 당진시 대덕동 1808 [충청남도 당진시 남부로 200]				사용 승인일	2016.08.09	
기호	건물명	동·층·호	전유면적 (㎡)	공용면적(㎡) (주차장포함)	대지권 면적(㎡)	용도	비고
1	한성 필하우스	제106동 제4층 제404호	76.0261	67.1804	50.1694	아파트	-

3. 기준가치

「감정평가에 관한 규칙」 제5조에 의거 시장가치를 기준으로 감정평가하였음.

4. 기준시점

대상물건의 기준시점은 가격조사완료일인 2024년 11월 15일임.

5. 실지조사기간 및 내용

2024년 11월 15일 실지조사에 임하여 대상물건을 확인하고 가격형성요인 등을 조사하였음.

감정평가액의 산출근거 및 결정 의견

6. 감정평가조건

별도의 감정평가조건은 없음.

II. 평가기준 및 평가방법

1. 평가기준

본건의 감정평가는 「감정평가 및 감정평가사에 관한 법률」, 「감정평가에 관한 규칙」 및 제반 감정평가이론 등에 의거하여 평가하였음.

가. 기준가치(시장가치)

대상물건에 대한 감정평가액은 대상물건이 통상적인 시장에서 충분한 기간 거래를 위하여 공개된 후 그 대상물건의 내용에 정통한 당사자 사이에 신중하고 자발적인 거래가 있을 경우 성립될 가능성이 가장 높다고 인정되는 대상물건의 가액인 시장가치를 기준으로 하여 감정평가액을 결정하였음.

나. 기타사항

본건은 집합건축물대장상의 현황 표시 등을 기준으로 위치확인하였으며, 현장조사시 폐문 부재로 내부 확인치 못하였으나 건축물 현황도 및 일반적인 아파트로서의 구조 등을 참작하여 평가하였음.

감정평가액의 산출근거 및 결정 의견

2. 평가방법

가. 구분소유권의 평가방법은

- (1) 구분소유권의 대상이 되는 건물부분과 그 대지사용권의 가치를 일체로 하여 유사사례를 대상부동산의 현황에 맞게 보정, 비교하여 구분소유권의 가액을 구하는 거래사례비교법,
- (2) 1동 전체의 가격을 토지는 공시지가기준법 등으로, 건물은 원가법으로 구한 후 대상구분소유권에 배분하는 원가법,
- (3) 수익성부동산의 구분소유권 평가시 대상의 장래 기대되는 수익을 파악하고 이를 적정한 이율로 환원 또는 할인하여 대상부동산의 현재가치를 구하는 수익환원법 등이 있음.

나. 본건 구분건물은 「감정평가에 관한 규칙」 제16조에 따라 구분소유권의 대상이 되는 건물부분과 그 대지사용권을 일괄하여 아파트로서의 입지조건, 주위환경, 층별·향별 선호도, 구조, 용재, 시공상태, 현상 등 제반 가격형성요인과 인근 유사물건의 거래시세 등을 종합 참작하여 거래사례비교법에 의한 시산가액을 산정하되, 대상물건의 특성상 다른 감정평가방법을 적용하는 것이 곤란하므로 인근 유사부동산의 가격수준, 평가사례 등 참고가격 자료를 종합 참작하여 시산가액의 합리성을 검토한 후 감정평가액을 결정하였음.

감정평가액의 산출근거 및 결정 의견

Ⅲ. 구분건물가격 산출

1. 거래사례비교법에 의한 감정평가액 산출근거

가. 거래사례의 선정

※ 출처 : 국토교통부 실거래자료, 등기사항전부증명서

사례	소재지	건물명	동·층·호	전유면적 (㎡)	사용승인일	거래가액(원) (거래단가(원/㎡))	거래시점
가	대덕동 ○○○	○○ 아파트	○○○동 6층 ○○○호	76.0261	2016.08.	210,000,000 (2,762,000)	2024.07.
나	대덕동 ○○○	○○ 아파트	○○○동 6층 ○○○호	76.0261	2016.08.	220,000,000 (2,894,000)	2024.04.
다	대덕동 ○○○	○○ 아파트	○○○동 17층 ○○○호	76.0261	2016.08.	240,000,000 (3,157,000)	2023.12.

※ 최근에 거래된 사례 중 거래시점, 본건과의 물적 유사성 등을 참작하여 사례(나)를 비교사례로 선정함.

나. 사정보정

위의 거래사례는 매도자와 매수자간의 정상적인 거래사례로서 별도의 사정보정은 불필요한 것으로 판단됨.(1.00)

감정평가액의 산출근거 및 결정 의견

다. 시점수정

시점수정을 위한 자료로는 한국부동산원에서 조사·공표한 아파트 매매가격지수를 활용하여 아래와 같이 산정하였음.

(1) 월별 아파트 매매가격지수 : 충청남도 당진시

※출처 : 한국부동산원-전국주택가격동향지수

구분	1월	2월	3월	4월	5월	6월	7월	8월	9월	10월	11월	12월
2021년	101.4	101.0	100.8	100.5	100.1	100.0	100.4	101.1	102.1	103.4	104.5	105.4
2022년	105.7	105.5	105.4	105.4	105.4	105.4	105.3	105.1	105.0	104.1	103.5	102.4
2023년	101.7	100.7	99.4	98.6	98.3	97.7	97.1	96.8	96.6	96.3	96.1	95.8
2024년	95.7	95.5	95.2	94.9	94.5	94.0	93.6	93.4	92.9	92.6	-	-

(2) 시점수정치 산정

구분	매매가격지수	비고
① 사례(나)의 거래시점 직전 달의 지수	95.2	2024년 3월
② 기준시점 직전 달의 지수	92.6	2024년 10월
시점수정치	0.97269	② / ①

감정평가액의 산출근거 및 결정 의견

라. 가치형성요인비교

(1) 비교항목

구분	요인	항목
주거용	외부요인	대중교통의 편의성, 교육시설 등의 배치, 도심지 및 상업·업무시설과의 접근성, 차량이용의 편리성, 공공시설 및 편익시설과의 배치, 자연환경(조망, 풍치, 경관 등) 등
	내부요인	시공업체의 브랜드, 단지내 총세대수 및 최고층수, 건물의 구조 및 마감 상태, 경과연수에 따른 노후도, 단지내 면적구성(대형, 중형, 소형), 단지내 통로구조(복도식/계단식) 등
	호별요인	층별 효용, 향별 효용, 위치별(동별 및 라인별) 효용, 전유부분의 면적 및 대지사용권의 크기, 내부 평면방식(베이), 간선도로 및 철도 등에 의한 소음 등
	기타요인	기타 가치에 영향을 미치는 요인

(2) 가치형성요인 비교치

기호	사례	외부요인	내부요인	호별요인	기타요인	비교치
1	나	1.00	1.00	1.05	1.00	1.050
비고	본건은 사례 대비 호별요인(위치별 효용 등) 우세함.					

감정평가액의 산출근거 및 결정 의견

마. 적용단가의 결정

기호	사례	거래단가 (원/㎡)	사정 보정	시점 수정	가치형성요인 비교치	산출단가 (원/㎡)	적용단가 (원/㎡)
1	나	2,894,000	1.00	0.97269	1.050	2,955,713	2,956,000

2. 기타 참고사항(평가사례)

평가 목적	소재지	건물명	동·층·호	전유면적 (㎡)	사용승인일	감정평가액(원) (감정단가(원/㎡))	평가지점
경매	대덕동 ○○○	○○ 아파트	○○○동 2층 ○○○호	84.9937	2016.08.	274,000,000 (3,224,000)	2024.09.
경매	대덕동 ○○○	○○ 아파트	○○○동 8층 ○○○호	84.9937	2016.08.	247,000,000 (2,906,000)	2023.10.

IV. 감정평가액 결정

물건 종류	기호	전유면적 (㎡)	적용단가 (원/㎡)	산정가액(원)	감정평가액(원)
구분건물	1	76.0261	2,956,000	224,733,152	225,000,000
합 계					225,000,000

구분건물 감정평가명세서

일련 번호	소재지	지 번	지 목 및 용 도	용도지역 및 구 조	면 적 (㎡)		감정평가액	비 고	
					공 부	사 정			
1	충청남도 당진시 대덕동	1808 한성 필하우스 106동	공동주택 (아파트)	철근 콘크리트구조 (철근) 콘크리트지붕	20층				[도로명주소] 충청남도 당진시 남부로 200
					1층	373.4722			
					2층	424.9785			
					3층	422.898			
					4층	422.898			
					5층	422.898			
					6층	422.898			
					7층	422.898			
					8층	422.898			
					9층	422.898			
					10층	422.898			
					11층	422.898			
					12층	422.898			
					13층	422.898			
					14층	422.898			
					15층	422.898			
					16층	422.898			
					17층	422.898			
					18층	422.898			
					19층	422.898			
20층	422.898								
	1. 동소	1808	대	제2종일반주거지역	38,274.4				
			(내)	철근 콘크리트구조					
				4층 404호	76.0261	76.0261	225,000,000		
				1. 소유권 대지권	50.1694	50.1694			
				/38274.4					
			토지, 건물	배분내역					
			토지 :	67,500,000					
			건물 :	157,500,000					
	합 계						₩225,000,000.-		

구분건물 감정평가요항표

- (1) 위치 및 주위환경 (2) 교통상황 (3) 건물의 구조 (4) 이용상태
- (5) 설비내역 (6) 토지의 형상 및 이용상태 (7) 인접 도로상태 등
- (8) 토지이용계획 및 제한상태 (9) 공부와의 차이 (10) 기타참고사항(임대관계 및 기타)

(1) 위치 및 주위환경

본건은 충청남도 당진시 대덕동 소재 당진시청 남서측 근거리, 대덕초등학교 북측 인근, 당진교육지원청 동측 인근에 위치하며, 부근은 아파트 단지, 근린생활시설, 주택 및 임야 등이 산재하는 주거지대임.

(2) 교통상황

본건까지 차량 접근 가능하고, 북측으로 지방도 615호선이 통과하며, 인근에 버스정류장이 위치하여 대중교통의 이용은 보통시되는 지역임.

(3) 건물의 구조

2016년 8월 사용승인된 철근콘크리트구조 (철근)콘크리트지붕 20층 건물인 한성필하우스 아파트 106동 중 4층 404호로서
외벽 : 몰탈위 페인팅 등
내벽 : 벽지마감 및 타일마감 등
창호 : 하이새시창 등임.

(4) 이용상태

아파트로서 집합건축물대장의 건축물 현황도상 방3, 거실, 주방 겸 식당, 욕실 겸 화장실2, 확장형 발코니, 다용도실, 발코니 등의 구조임.

(5) 설비내역

위생설비, 급,배수설비, 난방설비, 도시가스설비, 승강기설비, 옥내소화전설비, 지하주차장 등이 되어 있음.

구분건물 감정평가요항표

- | | | | |
|-------------------|-------------------|------------------------|----------|
| (1) 위치 및 주위환경 | (2) 교통상황 | (3) 건물의 구조 | (4) 이용상태 |
| (5) 설비내역 | (6) 토지의 형상 및 이용상태 | (7) 인접 도로상태 등 | |
| (8) 토지이용계획 및 제한상태 | (9) 공부와의 차이 | (10) 기타참고사항(임대관계 및 기타) | |

(6) 토지의 형상 및 이용상태

북하향 완경사지대 내 대체로 사각형의 토지로서 아파트 부지로 이용 중임.

(7) 인접 도로상태등

본건은 남측, 동측 및 서측이 공도와 접하여 진출입 양호한 편임.

(8) 토지이용계획 및 제한상태

제2종일반주거지역, 지구단위계획구역, 대로3류(폭 25m-30m)(접함), 보조간선도로(접함), 중로2류(폭 15m-20m)(접함), 가축사육제한구역(전부제한), 광구(25201), 상대보호구역, 배수구역, 하수처리구역임.

(9) 공부와의 차이

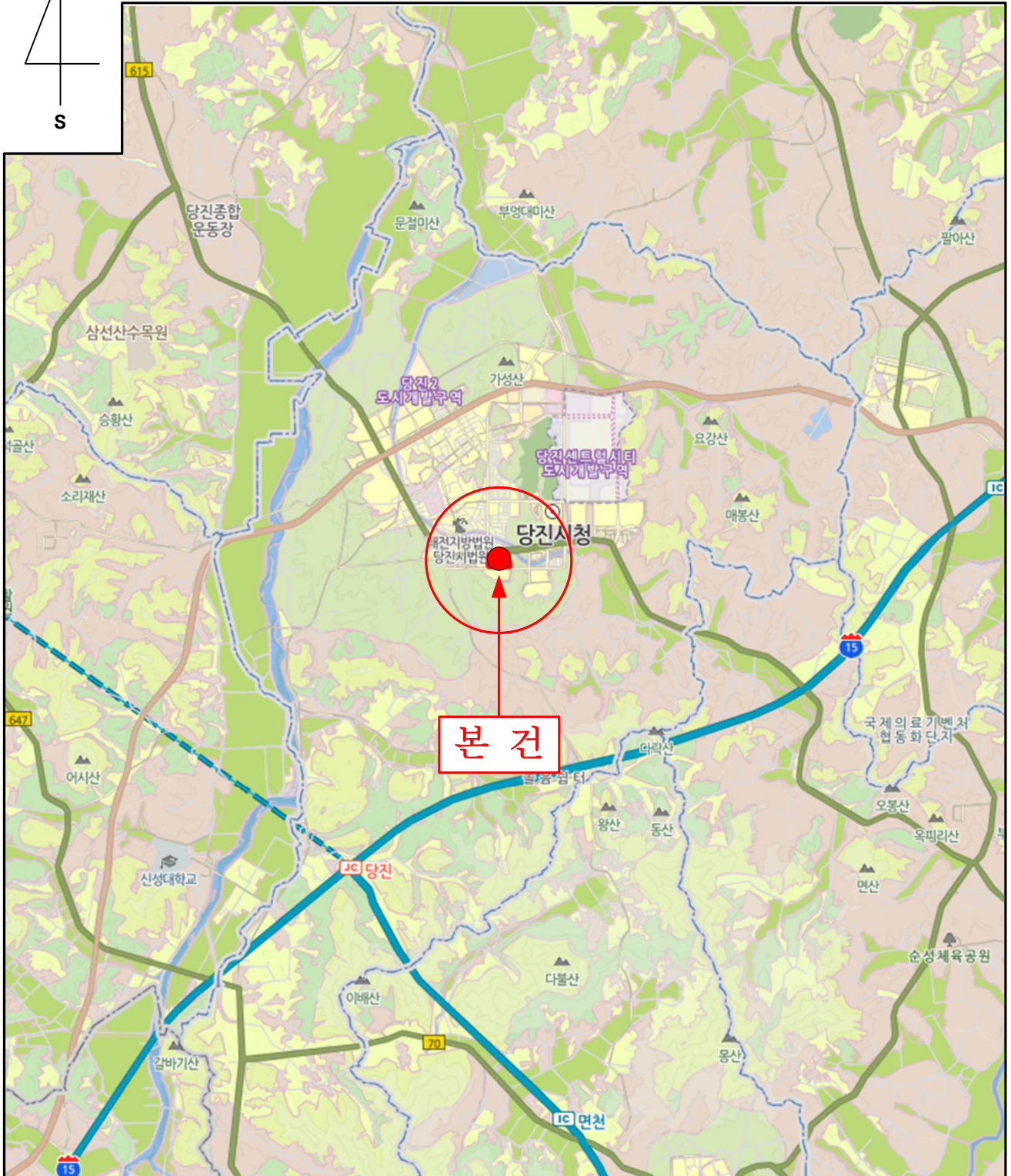
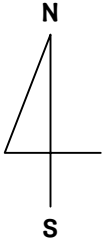
없 음.

(10) 기타참고사항(임대관계 및 기타)

임대관계는 미상임.

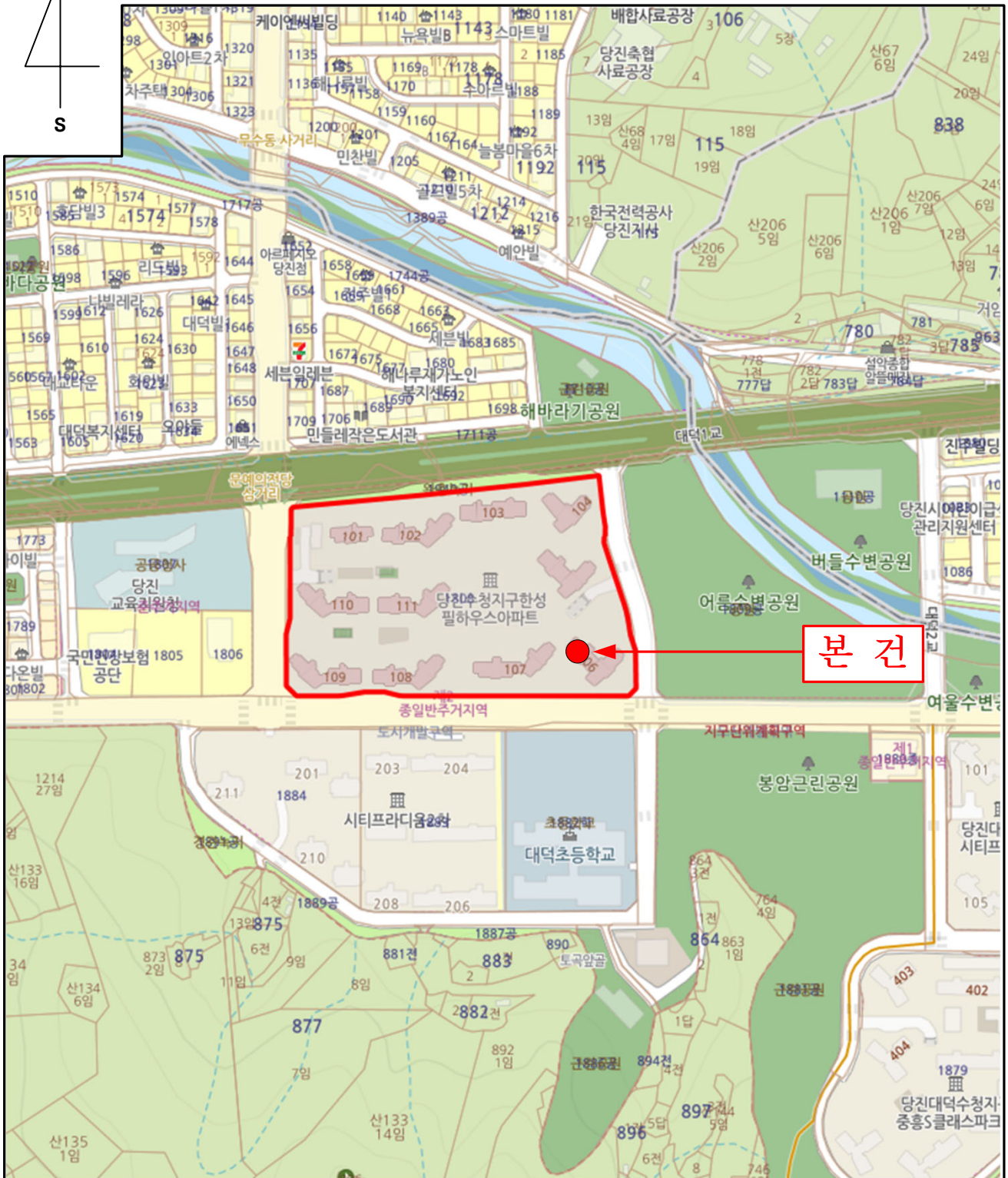
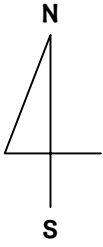
광역위치도

충청남도 당진시 대덕동 1808 한성필하우스 106동 4층 404호
[도로명주소 : 충청남도 당진시 남부로 200]



위 치 도

충청남도 당진시 대덕동 1808 한성필하우스 106동 4층 404호
[도로명주소 : 충청남도 당진시 남부로 200]




건 물 개 황 도

호별배치도



< 한성필하우스 106동 4층 404호 >

사 진 용 지



한성필하우스 단지 전경



단지 주 출입구 전경




106동 전경 1




106동 전경 2

사 진 용 지




1층 출입구 전경



본건 현관 전경



단지 내 전경



단지 북측 인근 도로 및 주변 전경