

# 감정평가서

## APPRAISAL REPORT

의뢰인 : 대전지방법원 서산지원 사법보좌관 윤규석

건명 : 박해주 소유물건 (2024타경62217)

번호 : 삼창 제 P20252-01009 호

이 감정평가서는 감정평가 의뢰목적 외의 목적에 사용하거나 타인 (의뢰인 또는 제출처가 아닌자)이 사용 할 수 없을 뿐 아니라 복사, 개작(改作), 전재(轉載)할 수 없으며 이로 인한 결과에 대하여 감정평가법인등은 책임을 지지 않습니다.



**[주] 삼창감정평가법인**  
Samchang Appraisal Co., Ltd.

충남 천안시 서북구 불당22대로 86,  
507호 (불당동, 마블러스스타워)

TEL.041-567-1400 / FAX.041-568-7600



## (부동산) 감정평가표

본인은 감정평가에 관한 법규를 준수하고 감정평가이론에 따라 성실하고 공정하게 이 감정평가서를 작성하였기에 서명날인합니다.

감정평가사 이상원 (인)

(주) 삼창 감정평가법인 총남지사장 김기선 (서명 또는 인)

감정평가액	이십사억구천삼백일십이만이천원정 (₩2,493,122,000.-)					
의뢰인	대전지방법원 서산지원 사법보좌관 윤규석		감정평가 목적		경매	
제출처	대전지방법원 서산지원 사법보좌관 경매1계		기준가치		시장가치	
소유자 (대상업체명)	박해주 (2024타경62217)		감정평가조건		-	
물건목록 표시근거	귀제시목록		기준시점		조사기간	작성일
기타 참고사항	-		2025. 10. 21		2025. 10. 21	2025. 10. 23
감정평가 내용	공부(公簿)(의뢰)		사정		감정평가액	
	종별	면적(㎡)또는 수량	종별	면적(㎡)또는 수량	단가	금액
	토지	25,333	토지	25,333	-	2,493,122,000
	합계					₩2,493,122,000
	이	하	여	백		
심사확인	본인은 이 감정평가서에 제시된 자료를 기준으로 성실하고 공정하게 심사한 결과 이 감정평가 내용이 타당하다고 인정하므로 이에 서명날인합니다.					
	심사자 감정평가사					(인)

# 감정평가액의 산출근거 및 결정의견

## I. 감정평가 개요

### 1. 대상물건 개요

대상물건은 충청남도 당진시 송악읍 월곡리 소재 '월곡리마을회관' 남측 인근에 위치하는 부동산(토지)으로서, 대전지방법원 서산지원에서 의뢰된 경매 목적의 감정평가임.

### 2. 기준가치 및 감정평가조건

#### 가. 기준가치

「감정평가에 관한 규칙」 제5조에 따라, 대상물건이 통상적인 시장에서 충분한 기간 동안 거래를 위하여 공개된 후 그 대상물건의 내용에 정통한 당사자 사이에 신중하고 자발적인 거래가 있을 경우 성립될 가능성이 가장 높다고 인정되는 대상물건의 가액인 시장가치를 기준으로 감정평가 하였음.

#### 나. 감정평가조건

-

### 3. 감정평가방법의 적용

가. 「감정평가 및 감정평가사에 관한 법률」, 「감정평가에 관한 규칙」 등 감정평가관련 제 규정 및 감정평가 일반이론에 의거하여 감정평가 하였으며, 관련 규정은 다음과 같음.

## 감정평가액의 산출근거 및 결정의견

「감정평가에 관한 규칙」 제14조(토지의 감정평가)

- ① 감정평가법인등은 법 제3조제1항 본문에 따라 토지를 감정평가 할 때에는 공시지가기준법을 적용하여야 한다.
- ② 감정평가법인등은 공시지가기준법에 따라 토지를 감정평가 할 때에 다음 각 호의 순서에 따라야 한다.
  1. 비교표준지 선정 : 인근지역에 있는 표준지 중에서 대상토지와 용도지역·이용상황·주변환경 등이 같거나 비슷한 표준지를 선정할 것. 다만, 인근지역에 적절한 표준지가 없는 경우에는 인근지역과 유사한 지역적 특성을 갖는 동일수급권 안의 유사지역에 있는 표준지를 선정할 수 있다.
  2. 시점수정 : 국토교통부장관이 조사·발표하는 비교표준지가 있는 시·군·구의 같은 용도지역 지가변동률을 적용할 것. 다만, 다음 각 목의 경우에는 그러하지 아니하다.
    - 가. 같은 용도지역의 지가변동률을 적용하는 것이 불가능하거나 적절하지 아니하다고 판단되는 경우에는 공법상 제한이 같거나 비슷한 용도지역의 지가변동률, 이용상황 별 지가변동률 또는 해당 시·군·구의 평균지가변동률을 적용할 것
    - 나. 지가변동률을 적용하는 것이 불가능하거나 적절하지 아니한 경우에는 「한국은행법」 제86조에 따라 한국은행이 조사·발표하는 생산자물가지수에 따라 산정된 생산자물가상승률을 적용할 것
  3. 지역요인 비교
  4. 개별요인 비교
  5. 그 밖의 요인 보정 : 대상토지의 인근지역 또는 동일수급권내 유사지역의 가치형성요인이 유사한 정상적인 거래사례 또는 평가사례 등을 고려할 것
- ③ 감정평가법인등은 법 제3조제1항 단서에 따라 적절한 실거래가를 기준으로 토지를 감정평가할 때에는 거래사례비교법을 적용하여야 한다.
- ④ 감정평가법인등은 법 제3조제2항에 따라 토지를 감정평가할 때에는 제1항부터 제3항까지의 규정을 적용하되, 해당 토지의 임대료, 조성비용 등을 고려하여 감정평가할 수 있다.
  - 나. 위 규정에 따라, 토지는 공시지가기준법으로 감정평가하였으며, 공시지가기준법에 의한 시산가액과 거래사례비교법에 의한 시산가액을 각각 산출하고 비교함으로써 토지 감정평가액의 합리성 여부를 검토하였음.

## 감정평가액의 산출근거 및 결정의견

### 4. 그 밖의 사항

가. 일련번호 1) 토지는 토지이용계획확인서상 2개의 용도지역(생산관리지역, 계획관리지역)이 지정되어 있는 바, 각각의 용도지역별로 구분하여 감정평가하였으며, 그 면적은 지적도상 개략적인 산출수치임.

나. 일련번호 1) 토지상의 수목은 토지와 일체로 거래되는 관행에 따라 토지에 포함하여 평가하였음.

다. 일련번호 1) 토지는 가격시점 현재 건축허가(신축, 2023-건축과-신축신고-212)를 득한 토지로서 이를 감안하여 평가하였으니, 업무진행시 참고바람.

건축구분	신축	허가번호	2023-건축과-신축신고-212
건축주	박해주		
대지위치	충청남도 당진시 송악읍 월곡리 산48-4		
대지면적 (㎡)	2,994㎡		
건축물명	-	주용도	제1종근린생활시설(소매점,부속창고)
건축면적 (㎡)	367.2㎡	건폐율 (%)	12.26%
연면적합계 (㎡)	367.2㎡	용적률 (%)	12.26%

라. 일련번호 6) 토지는 공부 및 현황 '도로'로서, 이를 개별요인에서 고려하여 감정평가하였는 바, 경매진행시 참고바람.

## 감정평가액의 산출근거 및 결정의견

### 5. 대상물건의 확정

일련 번호	소재지	공부면적 (㎡)	사정면적 (㎡)	지목	용도 지역	이용 상황	도로 교통	형상 지세	개별공시지가 (원/㎡) (2024년)	비고
1)	송악읍 월곡리 산48-4	20,231	20,231	임야	생산관리 계획관리	자연림, 허가지등	맹지	부정형 완경사	30,400	-
2)	송악읍 월곡리 258	1,696	1,696	답	계획관리	휴경지	맹지	부정형 평 지	68,600	-
3)	송악읍 월곡리 259	1,362	1,362	전	계획관리	휴경지	맹지	부정형 평 지	70,600	-
4)	송악읍 월곡리 253-1	952	952	답	계획관리	휴경지	세로(가)	부정형 평 지	75,400	-
5)	송악읍 월곡리 253-2	715	715	전	계획관리	휴경지	세로(가)	부정형 평 지	75,400	-
6)	송악읍 월곡리 253-3	377	377	도로	계획관리	도로등	세로(가)	부정형 평 지	24,800	-
합계	-	25,333	25,333	-	-	-	-	-	-	-

### 6. 기준시점 등

가. 감정평가의 기준시점은 가격조사 완료일을 기준으로 2025년 10월 21일로 함.

나. 실지조사(2025년 10월 21일)를 통하여 대상물건의 이용상황과 공부와의 일치여부 및 지가수준을 확인하였음.

# 감정평가액의 산출근거 및 결정의견

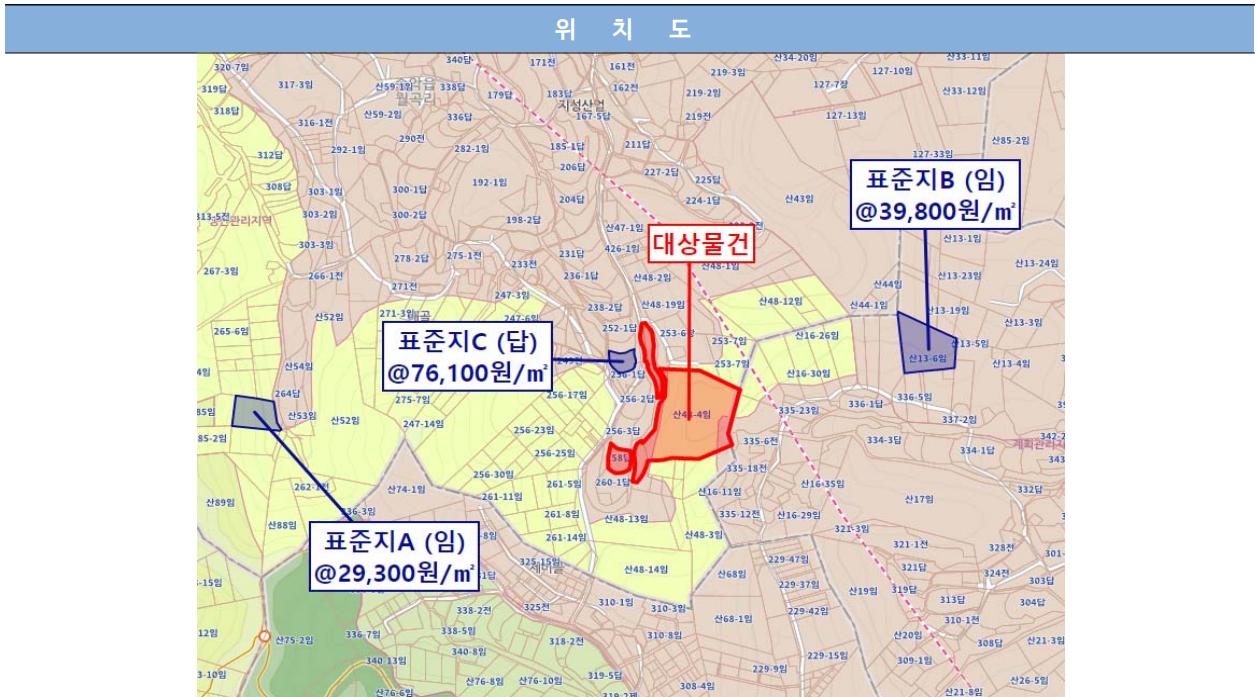
## II. 대상토지의 감정평가액 산출근거

### 1. 공시지가기준법에 의한 토지단가

가. 비교표준지 선정(공시기준일: 2025.01.01)

인근지역에 소재하는 표준지 공시지가 중 대상토지와 용도지역, 이용상황, 공법상 제한사항, 주위환경, 지목 등이 동일 또는 유사한 다음의 표준지를 비교표준지로 선정하였음.

구분	소재지	면적 (㎡)	지목	용도 지역	이용 상황	도로 교통	형상 지세	공시지가 (원/㎡)
표준지 A	송악읍 월곡리 산85-1	4,273	임야	생산관리	자연림	맹지	사다리 완경사	29,300
표준지 B	송악읍 오곡리 산13-6	8,431	임야	계획관리	자연림	맹지	사다리 완경사	39,800
표준지 C	송악읍 월곡리 252-3	1,570	답	계획관리	답	세로(불)	부정형 평 지	76,100



## 감정평가액의 산출근거 및 결정의견

### 나. 시점수정

국토교통부장관이 조사·발표하는 비교표준지가 있는 시·군·구의 용도지역별 지가변동률을 적용하며, 공시기준일로부터 기준시점까지의 지가변동률을 산정하여 적용하되, 기준시점 당시에 당해월의 지가변동률이 조사·발표되지 아니하여 최종 발표월의 지가변동률을 연장 적용하였음.

구분	대상지역	기 간	지가변동률(%)	보정치(배)	비 고
표준지 A	충청남도 당진시 '생산관리지역'	2025.01.01~2025.10.21	0.431	1.00431	2025년 8월 연장적용
표준지 B	충청남도 당진시 '계획관리지역'	2025.01.01~2025.10.21	0.581	1.00581	2025년 8월 연장적용
표준지 C	충청남도 당진시 '계획관리지역'	2025.01.01~2025.10.21	0.581	1.00581	2025년 8월 연장적용

### 다. 지역요인 비교

결정의견	대상토지와 비교표준지는 인근지역에 소재하여 지역요인 동일함.
지역요인 비교치	1.000

## 감정평가액의 산출근거 및 결정의견

라. 개별요인 비교

■ 임야지대[일련번호1)/표준지A]

조 건	항 목	세 항 목	격 차 율 (대상/표준지A)	비 고
접 조	근 건	인근역과의 접근성, 인근취락과의 접근성, 임도의 배치, 폭, 구조 등, 반출지점까지의 거리 반출지점에서 시장까지의 거리 등	1.05	본건은 표준지 대비 교통의 편부 등에서 우세함.
자 조	연 건	일조 등	0.98	본건은 표준지 대비 면적 등에서 열세함.
		지세, 방위 등		
		토양, 토질		
행 정 조	적 건	행정상의 조장 및 규제정도	1.00	유사함.
		조장의 정도		
		국도립공원, 보안림, 사방지 지정 등 의 규제 등 기타규제		
기 조	타 건	기타	1.00	유사함.
개별요인 비교치			1.029	

■ 임야지대[일련번호1)/표준지A] (건축허가지)

조 건	항 목	세 항 목	격 차 율 (대상/표준지A)	비 고
접 조	근 건	인근역과의 접근성, 인근취락과의 접근성, 임도의 배치, 폭, 구조 등, 반출지점까지의 거리 반출지점에서 시장까지의 거리 등	1.05	본건은 표준지 대비 교통의 편부 등에서 우세함.
자 조	연 건	일조 등	0.98	본건은 표준지 대비 면적 등에서 열세함.
		지세, 방위 등		
		토양, 토질		
행 정 조	적 건	행정상의 조장 및 규제정도	1.20	본건은 표준지 대비 건축허가득 등에서 우세함.
		조장의 정도		
		국도립공원, 보안림, 사방지 지정 등 의 규제 등 기타규제		
기 조	타 건	기타	1.00	유사함.
개별요인 비교치			1.235	

## 감정평가액의 산출근거 및 결정의견

■ 임야지대[일련번호1)/표준지B]

조 건	항 목	세 항 목	격 차 율 (대상/표준지B)	비 고
접 조 근 건	교통의 편부	인근역과의 접근성, 인근취락과의 접근성, 임도의 배치, 폭, 구조 등, 반출지점까지의 거리 반출지점에서 시장까지의 거리 등	1.00	유사함.
자 조 연 건	일조 등	일조, 통풍 등	0.94	본건은 표준지 대비 면적,형상 등에서 열세함.
	지세, 방위 등	표고, 방위, 경사, 경사면의 위치, 경사 의 굴곡 등		
	토양, 토질	토양, 토질의 양부 등		
행 정 적 조 건	행정상의 조장 및 규제정도	조장의 정도	1.00	유사함.
		국도립공원, 보안림, 사방지 지정 등 의 규제 등		
		기타규제		
기 조 타 건	기타	장래의 동향, 기타	1.00	유사함.
개별요인 비교치			<b>0.940</b>	

■ 임야지대[일련번호1)/표준지B] (건축허가지)

조 건	항 목	세 항 목	격 차 율 (대상/표준지B)	비 고
접 조 근 건	교통의 편부	인근역과의 접근성, 인근취락과의 접근성, 임도의 배치, 폭, 구조 등, 반출지점까지의 거리 반출지점에서 시장까지의 거리 등	1.00	유사함.
자 조 연 건	일조 등	일조, 통풍 등	0.94	본건은 표준지 대비 면적,형상 등에서 열세함.
	지세, 방위 등	표고, 방위, 경사, 경사면의 위치, 경사 의 굴곡 등		
	토양, 토질	토양, 토질의 양부 등		
행 정 적 조 건	행정상의 조장 및 규제정도	조장의 정도	1.20	본건은 표준지 대비 건축허가득 등에서 우세함.
		국도립공원, 보안림, 사방지 지정 등 의 규제 등		
		기타규제		
기 조 타 건	기타	장래의 동향, 기타	1.00	유사함.
개별요인 비교치			<b>1.128</b>	

## 감정평가액의 산출근거 및 결정의견

■ 농경지대(전) [일련번호2), 3)/표준지C]

조 건	항 목	세 항 목	격 차 율 (대상/표준지)	비 고	
접 조	근 건	교통의 편부	취락과의 접근성, 농로의 상태 등	0.90	본건은 표준지 대비 교통의 편부 등에서 열세함.
자 조	연 건	일조 등	일조, 통풍 등	1.00	유사함.
		토양, 토질	토양, 토질의 양부 등		
		관개, 배수	관개의 양부, 배수의 양부 등		
획 조	지 건	면적, 경사 등	면적, 경사도, 경사의 방향 등	0.90	본건은 표준지 대비 형상, 지세 등에서 열세함.
		경작의 편부	형상부정 및 장애물에 의한 장애의 정도 등		
행 정 조	적 건	행정상의 조장 및 규제정도	보조금, 융자금 등, 조장의 정도	1.00	유사함.
			규제의 정도 등		
기 조	타 건	기타	장래의 동향, 기타	1.00	유사함.
개별요인 비교치			<b>0.810</b>		

■ 농경지대(전) [일련번호4), 5)/표준지C]

조 건	항 목	세 항 목	격 차 율 (대상/표준지)	비 고	
접 조	근 건	교통의 편부	취락과의 접근성, 농로의 상태 등	1.05	본건은 표준지 대비 교통의 편부 등에서 우세함.
자 조	연 건	일조 등	일조, 통풍 등	1.00	유사함.
		토양, 토질	토양, 토질의 양부 등		
		관개, 배수	관개의 양부, 배수의 양부 등		
획 조	지 건	면적, 경사 등	면적, 경사도, 경사의 방향 등	0.96	본건은 표준지 대비 형상 등에서 열세함.
		경작의 편부	형상부정 및 장애물에 의한 장애의 정도 등		
행 정 조	적 건	행정상의 조장 및 규제정도	보조금, 융자금 등, 조장의 정도	1.00	유사함.
			규제의 정도 등		
기 조	타 건	기타	장래의 동향, 기타	1.00	유사함.
개별요인 비교치			<b>1.008</b>		

## 감정평가액의 산출근거 및 결정의견

■ 농경지대(전) [일련번호6]/표준지C

조 건	항 목	세 항 목	격 차 율 (대상/표준지)	비 고		
접 조	근 건	교통의 편부	취락과의 접근성, 농로의 상태 등	1.05	본건은 표준지 대비 교통의 편부 등에서 우세함.	
		일조 등	일조, 통풍 등	1.00		
자 조	연 건	토양, 토질	토양, 토질의 양부 등		1.00	유사함.
		관개, 배수	관개의 양부, 배수의 양부 등			
		면적, 경사 등	면적, 경사도, 경사의 방향 등	0.96		
경작의 편부	형상부정 및 장애물에 의한 장애의 정도 등					
행 조	정 적 건	행정상의 조장 및 규제정도	보조금, 용자금 등, 조장의 정도	0.33	본건은 표준지 대비 지목 등에서 열세함.	
			규제의 정도 등			
기 조	타 건	기타	장래의 동향, 기타	1.00	유사함.	
개별요인 비교치			0.333			

## 감정평가액의 산출근거 및 결정의견

마. 그 밖의 요인의 보정

1) 보정의 근거 및 필요성

「감정평가에 관한 규칙」 제14조 제2항 제5호와 국토교통부 유권해석 및 대법원판례(2003다38207, 2004.05.14) 등에 근거하여 인근 지역의 전반적인 가격수준과 인근지역의 감정평가전례를 참작하여 감정평가액의 형평성을 유지하고 시장가치를 산정하기 위하여 그 밖의 요인을 보정하고자 함.

2) 감정평가전례 및 거래사례

가) 감정평가전례

(출처: 한국감정평가사협회 감정평가정보화시스템 등)

기호	소재지	지목	면적 (㎡)	용도 지역	감정 평가 목적	기준시점	토지단가 (원/㎡)	기준시점의 개별공시지가 (원/㎡)	격차율
①	송악읍 월곡리 산00-0	임야	4,008	생산 관리	법원경매	2024.02.06	72,000	29,100	2.47
②	송악읍 월곡리 000-0	임야	29,752	생산관리 계획관리	법원경매	2023.06.26	74,000	31,800	2.33
③	송악읍 월곡리 산00-0	임야	1,553	계획관리 생산관리	법원경매	2023.06.26	121,000	39,000	3.1
④	송악읍 월곡리 000	전	1,739	계획 관리	법원경매	2025.07.01	221,000	77,800	2.84
⑤	송악읍 월곡리 000	전	347	계획 관리	일반거래	2022.04.07	211,000	77,200	2.73
⑥	송악읍 월곡리 000-0	전	1,752	계획 관리	법원경매	2023.02.27	217,000	75,600	2.87

## 감정평가액의 산출근거 및 결정의견

### 나) 거래사례 내역

(출처: 등기사항전부증명서)

기호	소재지	지목	용도 지역	토지면적 (㎡)	거래금액 (원)	토지거래단가 (원/㎡)	거래시점 (계약일기준)	거래시점의 개별공시지가 (원/㎡)
㉠	송악읍 월곡리 산00	임야	생산관리	1,307	100,000,000	약 77,000	2023.09.18	30,400
㉡	송악읍 월곡리 000-0	임야	생산관리	926	69,500,000	약 75,000	2022.11.25	35,600
㉢	송악읍 오곡리 산00-0	임야	계획관리	1,587	170,000,000	약 107,000	2023.06.15	59,300
㉣	송악읍 월곡리 000	전	계획관리	567	125,000,000	약 220,000	2024.12.16	112,300
㉤	송악읍 월곡리 00-00	답	계획관리	1,181	270,000,000	약 229,000	2024.12.16	110,800

## 감정평가액의 산출근거 및 결정의견

### 3) 인근지역 지가수준

#### 가) 지가수준

용도지역	용도	도로조건	지가수준	조사처
생산관리	자연림	맹지	70,000원/㎡~80,000원/㎡ 수준	인근 부동산
계획관리	자연림	맹지	100,000원/㎡~110,000원/㎡ 수준	인근 부동산
계획관리	전	세로(가)	190,000원/㎡~210,000원/㎡ 수준	인근 부동산

### 4) 그 밖의 요인 보정치의 결정

#### 가) 산정방법

비교사례를 기준으로 기준시점의 표준지단가를 산정하고 이를 비교표준지의 기준시점단가와 비교하여 그 밖의 요인 보정치를 산정하였음.

■ 그 밖의 요인 보정치    ≙    
$$\frac{\text{비교사례 단가} \times \text{시점수정} \times \text{지역요인} \times \text{개별요인}}{\text{표준지공시지가} \times \text{시점수정}}$$

#### 나) 그 밖의 요인 보정치 산정

##### (1) 비교사례의 선정

선정 비교사례	감정평가전례 ①, 감정평가전례 ③, 감정평가전례 ④
비교사례 선정의견	상기의 인근 지역 내 감정평가전례 및 거래사례 중 용도지역, 이용상황, 효용성 및 감정평가 목적 등을 감안하여 그 밖의 요인 보정치 산정을 위한 위의 사례를 비교사례로 선정하였음.

## 감정평가액의 산출근거 및 결정의견

(2) 시점수정

구분	대상지역	기 간	지가변동률(%)	보정치(배)	비 고
비교사례 ①	충청남도 당진시 '생산관리지역'	2024.02.06~2025.10.21	1.155	1.01155	2025년 8월 연장적용
비교사례 ③	충청남도 당진시 '계획관리지역'	2023.06.26~2025.10.21	2.391	1.02391	2025년 8월 연장적용
비교사례 ④	충청남도 당진시 '계획관리지역'	2025.07.01~2025.10.21	0.210	1.00210	2025년 8월 연장적용

(3) 지역요인 비교

결정의견	비교표준지는 비교사례와 인근지역 내에 소재하여 지역요인은 동일함.
지역요인 비교치	<b>1.000</b>

## 감정평가액의 산출근거 및 결정의견

(4) 개별요인 비교

■ 임야지대 [표준지A/비교사례①]

조 건	항 목	세 항 목	격 차 율 (표준지/비교사례①)	비 고
접 조 근 건	교통의 편부	인근역과의 접근성, 인근취락과의 접근성, 임도의 배치, 폭, 구조 등, 반출지점까지의 거리 반출지점에서 시장까지의 거리 등	1.00	유사함.
자 조 연 건	일조 등	일조, 통풍 등	1.00	유사함.
	지세, 방위 등	표고, 방위, 경사, 경사면의 위치, 경사 의 굴곡 등		
	토양, 토질	토양, 토질의 양부 등		
행 정 적 조 건	행정상의 조장 및 규제정도	조장의 정도	1.00	유사함.
		국·도립공원, 보안림, 사방지 지정 등 의 규제 등		
		기타규제		
기 타 조 건	기타	장래의 동향, 기타	1.00	유사함.
개별요인 비교치			1.000	

■ 임야지대 [표준지B/비교사례③]

조 건	항 목	세 항 목	격 차 율 (표준지/비교사례③)	비 고
접 조 근 건	교통의 편부	인근역과의 접근성, 인근취락과의 접근성, 임도의 배치, 폭, 구조 등, 반출지점까지의 거리 반출지점에서 시장까지의 거리 등	0.90	표준지는 사례 대비 교통의 편부 등에서 열세함.
자 조 연 건	일조 등	일조, 통풍 등	1.00	유사함.
	지세, 방위 등	표고, 방위, 경사, 경사면의 위치, 경사 의 굴곡 등		
	토양, 토질	토양, 토질의 양부 등		
행 정 적 조 건	행정상의 조장 및 규제정도	조장의 정도	1.00	유사함.
		국·도립공원, 보안림, 사방지 지정 등 의 규제 등		
		기타규제		
기 타 조 건	기타	장래의 동향, 기타	1.00	유사함.
개별요인 비교치			0.900	

## 감정평가액의 산출근거 및 결정의견

■ 농경지대(전) [표준지C/비교사례④]

조 건	항 목	세 항 목	격 차 율 (표준지/비교사례④)	비 고
접 조	근 건	교통의 편부	0.90	표준지는 사례 대비 교통의 편부 등에서 열세함.
		취락과의 접근성, 농로의 상태 등		
자 조	연 건	일조 등	1.00	유사함.
		토양, 토질		
		관개, 배수		
획 조	지 건	면적, 경사 등	1.00	유사함.
		경작의 편부		
행 조	정 적 건	보조금, 용자금 등, 조장의 정도	1.00	유사함.
		규제의 정도 등		
기 조	타 건	장래의 동향, 기타	1.00	유사함.
개별요인 비교치			0.900	

## 감정평가액의 산출근거 및 결정의견

(5) 비교사례기준 비교표준지 단가

구분	비교사례	비교사례 단가(원/㎡)	시점수정	지역요인	개별요인	비교사례 기준 비교표준지단가(원/㎡)
표준지 A	①	72,000	1.01155	1.000	1.000	72,832
표준지 B	③	121,000	1.02391	1.000	0.900	111,504
표준지 C	④	221,000	1.00210	1.000	0.900	199,318

(6) 격차율산정

비교사례① 기준 비교표준지단가	=	72,832	=	2.475
표준지공시지가A×시점수정	=	29,300 × 1.00431 = 29,426.283		
비교사례③ 기준 비교표준지단가	=	111,504	=	2.785
표준지공시지가B×시점수정	=	39,800 × 1.00581 = 40,031.238		
비교사례④ 기준 비교표준지단가	=	199,318	=	2.604
표준지공시지가C×시점수정	=	76,100 × 1.00581 = 76,542.141		

다) 그 밖의 요인 보정치 결정

보 정 내 용	표준지	결정 보정치
인근 감정평가전례, 거래사례, 인근지역 지가수준, 경매낙찰가율 및 대상토지의 감정평가목적 등을 고려하여 그 밖의 요인 보정치를 다음과 같이 결정하였음.	A	2.47
	B	2.78
	C	2.60

## 감정평가액의 산출근거 및 결정의견

### 바. 공시지가기준법에 의한 토지단가

일련 번호	표준지 기호	표준지공시지가 (원/㎡)	시점 수정	지역 요인	개별 요인	그 밖의 요인	산정단가 (원/㎡)	결정단가 (원/㎡)	비고
1)	A	29,300	1.00431	1.000	1.029	2.47	74,790	75,000	-
	A	29,300	1.00431	1.000	1.235	2.47	89,763	90,000	건축 허가지
	B	39,800	1.00581	1.000	0.940	2.78	104,609	105,000	-
	B	39,800	1.00581	1.000	1.128	2.78	125,531	126,000	건축 허가지
2)	C	76,100	1.00581	1.000	0.810	2.60	161,197	161,000	-
3)	C	76,100	1.00581	1.000	0.810	2.60	161,197	161,000	-
4)	C	76,100	1.00581	1.000	1.008	2.60	200,601	201,000	-
5)	C	76,100	1.00581	1.000	1.008	2.60	200,601	201,000	-
6)	C	76,100	1.00581	1.000	0.333	2.60	66,270	66,000	-

# 감정평가액의 산출근거 및 결정의견

## 2. 거래사례비교법에 의한 토지단가

### 가. 거래사례 선정

#### 1) 선정기준

선정 비교사례	거래사례 ㉠,㉡,㉢
비교사례 선정의견	토지만의 거래사례로서 인근지역 내의 실거래 중 용도지역, 실제 이용상황, 공법상 제한, 주위환경 등이 동일 또는 유사하고 지리적으로 근접한 위의 거래사례를 비교사례로 선정하였음.

#### 2) 거래사례 내역

(출처: 등기사항전부증명서)

기호	소재지	지목	용도 지역	토지면적 (㎡)	거래금액 (원)	토지거래단가 (원/㎡)	거래시점 (계약일기준)	거래시점의 개별공시지가 (원/㎡)
㉠	송악읍 월곡리 산00	임	생산관리	1,307	100,000,000	약 77,000	2023.09.18	30,400
㉡	송악읍 오곡리 산00-0	임	계획관리	1,587	170,000,000	약 107,000	2023.06.15	59,300
㉢	송악읍 월곡리 000	전	계획관리	567	125,000,000	약 220,000	2024.12.16	112,300

### 나. 사정보정

결정의견	선정된 비교사례에는 특별한 사정이 개입되지 않은 것으로 판단되는 바, 별도의 사정보정을 하지 아니하였음.
사정보정 비교치	1.000

## 감정평가액의 산출근거 및 결정의견

### 다. 시점수정

구분	대상지역	기 간	지가변동률(%)	보정치(배)	비 고
비교사례 ㉠	충청남도 당진시 '생산관리지역'	2023.09.18~2025.10.21	1.351	1.01351	2025년 8월 연장적용
비교사례 ㉡	충청남도 당진시 '계획관리지역'	2023.06.15~2025.10.21	2.422	1.02422	2025년 8월 연장적용
비교사례 ㉢	충청남도 당진시 '계획관리지역'	2024.12.16~2025.10.21	0.611	1.00611	2025년 8월 연장적용

### 라. 지역요인 비교

결정의견	대상토지는 비교사례와 인근지역 내에 소재하여 지역요인은 동일함.
지역요인 비교치	1.000

## 감정평가액의 산출근거 및 결정의견

마. 개별요인 비교

■ 임야지대[일련번호1)/거래사례㉔]

조 건	항 목	세 항 목	격 차 율 (대상/사례㉔)	비 고
접 조 근 건	교통의 편부	인근역과의 접근성, 인근취락과의 접근성, 임도의 배치, 폭, 구조 등, 반출지점까지의 거리 반출지점에서 시장까지의 거리 등	1.00	유사함.
		일조 등		
자 조 연 건	지세, 방위 등	표고, 방위, 경사, 경사면의 위치, 경사의 굴곡 등	0.97	본건은 사례 대비 면적 등에서 열세함.
	토양, 토질	토양, 토질의 양부 등		
행 정 적 조 건	행정상의 조장 및 규제정도	조장의 정도	1.00	유사함.
		국·도립공원, 보안림, 사방지 지정 등의 규제 등		
		기타규제		
기 조 타 건	기타	장래의 동향, 기타	1.00	유사함.
개별요인 비교치			0.970	

## 감정평가액의 산출근거 및 결정의견

■ 임야지대[일련번호1)/거래사례㉠] (건축허가지)

조 건	항 목	세 항 목	격 차 율 (대상/사례㉠)	비 고
접 조 근 건	교통의 편부	인근역과의 접근성, 인근취락과의 접근성, 임도의 배치, 폭, 구조 등, 반출지점까지의 거리 반출지점에서 시장까지의 거리 등	1.00	유사함.
		일조 등		
자 조 연 건	지세, 방위 등	표고, 방위, 경사, 경사면의 위치, 경사의 굴곡 등	0.97	본건은 사례 대비 면적 등에서 열세함.
	토양, 토질	토양, 토질의 양부 등		
행 정 적 조 건	행정상의 조장 및 규제정도	조장의 정도	1.20	본건은 사례 대비 건축허가득 등에서 우세함.
		국도립공원, 보안림, 사방지 지정 등의 규제 등		
		기타규제		
기 조 타 건	기타	장래의 동향, 기타	1.00	유사함.
개별요인 비교치			1.164	

## 감정평가액의 산출근거 및 결정의견

■ 임야지대[일련번호1)/거래사례㉔]

조 건	항 목	세 항 목	격 차 율 (대상/사례㉔)	비 고
접 조	근 건  교통의 편부	인근역과의 접근성, 인근취락과의 접근성, 임도의 배치, 폭, 구조 등, 반출지점까지의 거리 반출지점에서 시장까지의 거리 등	1.00	유사함.
		일조 등		
자 조	연 건  지세, 방위 등	표고, 방위, 경사, 경사면의 위치, 경사 의 굴곡 등	0.97	본건은 사례 대비 면적 등에서 열세함.
		토양, 토질		
행 정 조	적 건  행정상의 조장 및 규제정도	조장의 정도	1.00	유사함.
		국도립공원, 보안림, 사방지 지정 등 의 규제 등		
		기타규제		
기 조	타 건  기타	장래의 동향, 기타	1.00	유사함.
개별요인 비교치			0.970	

## 감정평가액의 산출근거 및 결정의견

■ 임야지대[일련번호1)/거래사례㉔] (건축허가지)

조 건	항 목	세 항 목	격 차 율 (대상/사례㉔)	비 고
접 조	근 건	교통의 편부	1.00	유사함.
		인근역과의 접근성, 인근취락과의 접근성, 임도의 배치, 폭, 구조 등, 반출지점까지의 거리 반출지점에서 시장까지의 거리 등		
자 조	연 건	일조 등	0.97	본건은 사례 대비 면적 등에서 열세함.
		지세, 방위 등		
		토양, 토질		
행 조	정 적 건	조장의 정도	1.20	본건은 사례 대비 건축허가득 등에서 우세함.
		행정상의 조장 및 규제정도		
		국도립공원, 보안림, 사방지 지정 등 의 규제 등		
		기타규제		
기 조	타 건	기타	1.00	유사함.
개별요인 비교치			1.164	

## 감정평가액의 산출근거 및 결정의견

■ 농경시대(전) [일련번호2), 3)/거래사례㉔]

조 건	항 목	세 항 목	격 차 율 (대상/사례㉔)	비 고
접 조	근 건	교통의 편부	0.90	본건은 사례 대비 교통의 편부 등에서 열세함.
		취락과의 접근성, 농로의 상태 등		
자 조	연 건	일조 등	0.90	본건은 사례 대비 인근환경 등에서 열세함.
		토양, 토질		
		관개, 배수		
획 조	지 건	면적, 경사 등	0.91	본건은 사례 대비 형상, 지세 등에서 열세함.
		경작의 편부		
행 조	정 적 건	보조금, 융자금 등, 조장의 정도	1.00	유사함.
		행정상의 조장 및 규제정도 규제의 정도 등		
기 조	타 건	기타	1.00	유사함.
개별요인 비교치			0.737	

## 감정평가액의 산출근거 및 결정의견

■ 농경시대(전) [일련번호4), 5)/거래사례②]

조 건	항 목	세 항 목	격 차 율 (대상/사례②)	비 고		
접 조	근 건	교통의 편부	취락과의 접근성, 농로의 상태 등	1.00	유사함.	
		일조 등	일조, 통풍 등	1.00		
자 조	연 건	토양, 토질	토양, 토질의 양부 등		1.00	유사함.
		관개, 배수	관개의 양부, 배수의 양부 등			
획 조	지 건	면적, 경사 등	면적, 경사도, 경사의 방향 등	0.91	본건은 사례 대비 형상,지세 등에서 열세함.	
		경작의 편부	형상부정 및 장애물에 의한 장애의 정도 등			
행 조	정 적 건	행정상의 조장 및 규제정도	보조금, 융자금 등, 조장의 정도	1.00	유사함.	
			규제의 정도 등			
기 조	타 건	기타	장래의 동향, 기타	1.00	유사함.	
개별요인 비교치			0.910			

## 감정평가액의 산출근거 및 결정의견

■ 농경시대(전) [일련번호6)/거래사례②]

조 건	항 목	세 항 목	격 차 율 (대상/사례②)	비 고	
접 조	근 건	교통의 편부	취락과의 접근성, 농로의 상태 등	1.00	유사함.
자 조	연 건	일조 등	일조, 통풍 등	1.00	유사함.
		토양, 토질	토양, 토질의 양부 등		
		관개, 배수	관개의 양부, 배수의 양부 등		
획 조	지 건	면적, 경사 등	면적, 경사도, 경사의 방향 등	0.91	본건은 사례 대비 형상,지세 등에서 열세함.
		경작의 편부	형상부정 및 장애물에 의한 장애의 정도 등		
행 조	정 적 건	행정상의 조장 및 규제정도	보조금, 융자금 등, 조장의 정도	0.33	본건은 사례 대비 지목 등에서 열세함.
			규제의 정도 등		
기 조	타 건	기타	장래의 동향, 기타	1.00	유사함.
개별요인 비교치			0.300		

## 감정평가액의 산출근거 및 결정의견

### 바. 거래사례비교법에 의한 토지단가

일련 번호	비교사례 기호	비교사례단가 (원/㎡)	사정보정	시점수정	지역요인	개별요인	산정단가 (원/㎡)	결정단가 (원/㎡)	비고
1)	㉠	77,000	1.000	1.01351	1.000	0.970	75,699	76,000	-
	㉠	77,000	1.000	1.01351	1.000	1.164	90,838	91,000	건축 허가지
	㉡	107,000	1.000	1.02422	1.000	0.970	106,303	106,000	-
	㉡	107,000	1.000	1.02422	1.000	1.164	127,564	128,000	건축 허가지
2)	㉢	220,000	1.000	1.00611	1.000	0.737	163,130	163,000	-
3)	㉢	220,000	1.000	1.00611	1.000	0.737	163,130	163,000	-
4)	㉣	220,000	1.000	1.00611	1.000	0.910	201,423	201,000	-
5)	㉣	220,000	1.000	1.00611	1.000	0.910	201,423	201,000	-
6)	㉣	220,000	1.000	1.00611	1.000	0.300	66,403	66,000	-

## 감정평가액의 산출근거 및 결정의견

### 3. 시산가액 검토 및 토지 감정평가액의 결정

#### 가. 시산가액

일련번호	공시지가기준법에 의한 토지단가(원/㎡)	거래사례비교법에 의한 토지단가(원/㎡)	결정단가(원/㎡)
1)	75,000	76,000	75,000
1)	90,000	91,000	90,000
1)	105,000	106,000	105,000
1)	126,000	128,000	126,000
2)	161,000	163,000	161,000
3)	161,000	163,000	161,000
4)	201,000	201,000	201,000
5)	201,000	201,000	201,000
6)	66,000	66,000	66,000

#### 나. 시산가액의 검토 및 감정평가액의 결정

##### 1) 시산가액의 검토 및 감정평가액의 결정에 관한 의견

상기와 같이 산출된 공시지가기준법에 의하여 결정된 토지단가와 거래사례비교법에 의하여 결정된 토지단가가 상호간에 유사하여 합리성이 인정된다고 판단되는 바, 「감정평가에 관한 규칙」 제14조 제1항에 의거하여 공시지가기준법에 의해 산출된 시산가액을 대상토지의 감정평가액으로 결정하였음.

## 감정평가액의 산출근거 및 결정의견

### 2) 대상토지의 감정평가액

일련번호	소재지	공부면적 (㎡)	사정면적 (㎡)	토지단가 (원/㎡)	감정평가액 (원)	비고
1)	충청남도 당진시 송악읍 월곡리 산48-4	20,231	15,817	75,000	1,186,275,000	생산관리
	충청남도 당진시 송악읍 월곡리 산48-4		1,994	90,000	179,460,000	건축허가지 생산관리
	충청남도 당진시 송악읍 월곡리 산48-4		1,420	105,000	149,100,000	계획관리
	충청남도 당진시 송악읍 월곡리 산48-4		1,000	126,000	126,000,000	건축허가지 계획관리
2)	충청남도 당진시 송악읍 월곡리 258	1,696	1,696	161,000	273,056,000	-
3)	충청남도 당진시 송악읍 월곡리 259	1,362	1,362	161,000	219,282,000	-
4)	충청남도 당진시 송악읍 월곡리 253-1	952	952	201,000	191,352,000	-
5)	충청남도 당진시 송악읍 월곡리 253-2	715	715	201,000	143,715,000	-
6)	충청남도 당진시 송악읍 월곡리 253-3	377	377	66,000	24,882,000	현황'도로'
<b>합 계</b>		<b>25,333</b>	<b>25,333</b>	<b>-</b>	<b>2,493,122,000</b>	<b>-</b>

## 감정평가액의 산출근거 및 결정의견

### Ⅲ. 감정평가액 결정의견

상기에서 기술한 바와 같이 거래사례비교법에 의하여 지지되고 있는 공시지가기준법에 의한 토지단가는 대상물건의 감정평가액 산정에 적용할 가액으로서의 합리성이 인정되므로, 다른 감정평가방법에 의한 시산가액 산출 및 조정은 불필요하다고 판단되어, 다음과 같이 대상 부동산의 감정평가액을 결정하였음.

구 분	감정평가액(원)	비 고
토 지	2,493,122,000	상세내역은 명세표 참조
합 계	2,493,122,000	-

끝.

(토지) 감정평가명세표

일련 번호	소재지	지번	지목 용도	용도지역 구조	면적 (㎡)		감정평가액		비고
					공부	사정	단가(원/㎡)	금액(원)	
1	충청남도 당진시 송악읍 월곡리	산48-4	임야	생산관리지역 계획관리지역	20,231	15,817	75,000	1,186,275,000	생산관리
						1,994	90,000	179,460,000	건축허가지 생산관리
						1,420	105,000	149,100,000	계획관리
						1,000	126,000	126,000,000	건축허가지 계획관리
2	동소	258	답	계획관리지역	1,696	1,696	161,000	273,056,000	
3	동소	259	전	계획관리지역	1,362	1,362	161,000	219,282,000	
4	동소	253-1	답	계획관리지역	952	952	201,000	191,352,000	
5	동소	253-2	전	계획관리지역	715	715	201,000	143,715,000	
6	동소	253-3	도로	계획관리지역	377	377	66,000	24,882,000	현황'도로'
합계				이 하	여		₩2,493,122,000.-		백

## 토지 감정평가요항표

- |              |                      |               |
|--------------|----------------------|---------------|
| 1. 위치 및 주위환경 | 2. 교통상황              | 3. 형태 및 이용상태  |
| 4. 인접 도로상태   | 5. 토지이용계획 및 제한상태     | 6. 제시목록 외의 물건 |
| 7. 공부와의 차이   | 8. 기타참고사항(임대관계 및 기타) |               |

### 1. 위치 및 주위환경

대상물건은 충청남도 당진시 송악읍 월곡리 소재 '월곡리마을회관' 남측 인근에 위치하며, 주위는 전, 답 등의 농경지 및 단독주택 등이 소재하는 지역으로서 주위환경은 보통임.

### 2. 교통상황

본건 및 본건 인근까지 차량접근 가능하며, 노선버스정류장까지의 거리 및 운행빈도수 등을 고려할 때 교통상황은 보통임.

### 3. 형태 및 이용상태

일련번호 1) 대체로 부정형의 완경사지로서, '자연림 및 일부 허가지등'으로 이용중임.

일련번호 2)~5) 대체로 부정형의 평지로서, '휴경지 등'으로 이용중임.

일련번호 6) 대체로 부정형의 평지로서, '도로등'으로 이용중임.

### 4. 인접 도로상태

일련번호 1)~3) 지적 및 현황 '맹지'임.

일련번호 4)~5) 본건 서측으로 노폭 약 4m 포장도로가 소재함.

일련번호 6) 본건이 도로임.

### 5. 토지이용계획 및 제한상태

일련번호 1) 계획관리지역, 생산관리지역, 성장관리계획구역(2024-08-19)(송악08 일반형)

가축사육제한구역(2024-12-12)(일부제한 모든 축종 제한)〈가축분뇨의 관리 및 이용에 관한 법률〉,

준보전산지〈산지관리법〉 건축법 제2조제1항제11호나목에 따른 도로(도로일부포함)

일련번호 2),3) 계획관리지역, 성장관리계획구역(2024-08-19)(송악08 일반형)

가축사육제한구역(2024-12-12)(일부제한 모든 축종 제한)〈가축분뇨의 관리 및 이용에 관한 법률〉

일련번호 4)~6) 계획관리지역, 성장관리계획구역(2024-08-19)(송악08 일반형)

가축사육제한구역(2024-12-12)(일부제한 모든 축종 제한)〈가축분뇨의 관리 및 이용에 관한 법률〉 건축법 제2조제1항제11호나목에 따른 도로(도로일부포함)

## 토지 감정평가요항표

1. 위치 및 주위환경  
4. 인접 도로상태  
7. 공부와의 차이

2. 교통상황  
5. 토지이용계획 및 제한상태  
8. 기타참고사항(임대관계 및 기타)

3. 형태 및 이용상태  
6. 제시목록 외의 물건

**6. 제시목록 외의 물건**

--.

**7. 공부와의 차이**

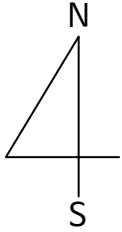
--.

**8. 기타참고사항(임대관계 및 기타)**

임대관계는 미상임.

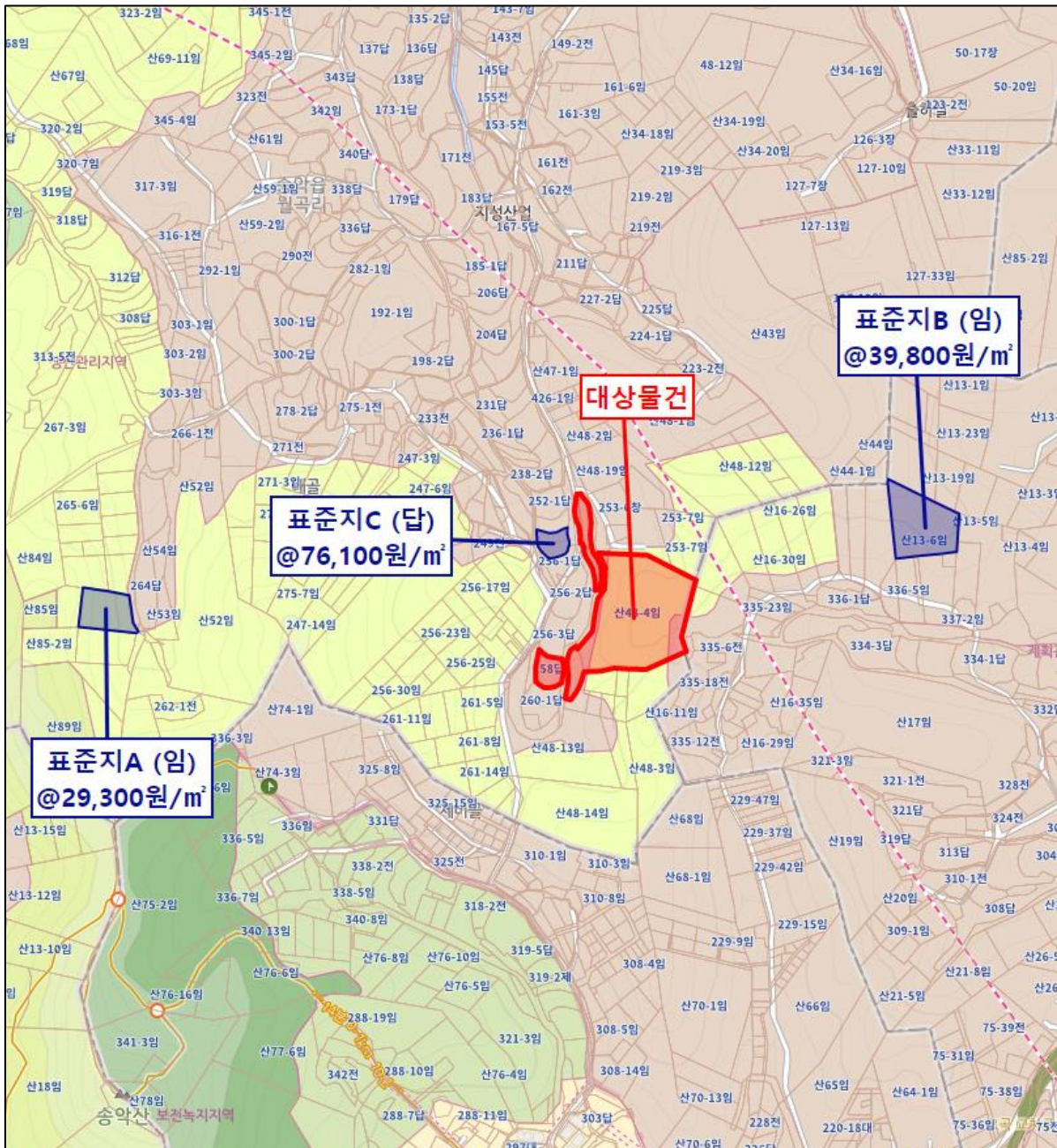


# 상세 위치도

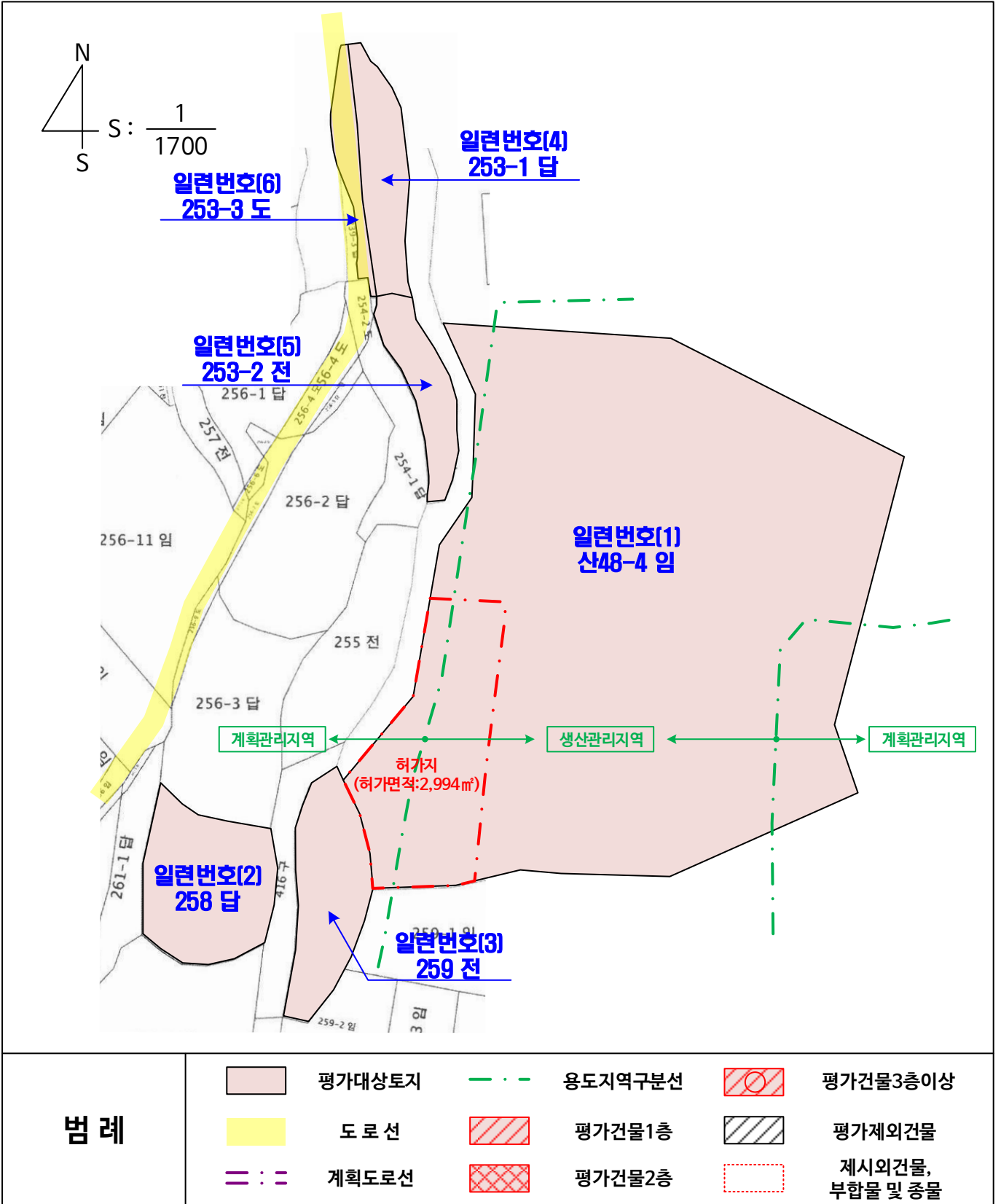


소재지

충청남도 당진시 송악읍 월곡리 산48-4외



# 지적 및 건물개황도



사 진 용 지



[ 주위전경 ]



[ 일련번호 1 ]

사 진 용 지



[ 일련번호 2,3 ]



[ 일련번호 4 ]

사 진 용 지



[ 일련번호 5 ]



[ 일련번호 6 ]