

감정평가서

APPRAISAL REPORT

건명: 임복임 소유물건(2025타경8375)

의뢰인: 대구지방법원 사법보좌관 김병대

감정평가서번호: 달서202506-48

이 감정평가서는 감정평가 의뢰목적 외의 목적에 사용하거나 타인(의뢰인 또는 제출처가 아닌 자)이 사용할 수 없을 뿐 아니라 복사, 개작(改作), 전재(轉載)할 수 없으며 이로 인한 결과에 대하여 감정평가법인등은 책임을 지지 않습니다.

달서감정평가사사무소

(구분건물)감정평가표

본인은 감정평가에 관한 법규를 준수하고 감정평가이론에 따라 성실하고 공정하게 이 감정평가서를 작성하였기에 서명날인합니다.

감 정 평 가 사 (인)
 황 재 창

감정평가액	일억팔천오백만원정 (₩185,000,000.-)					
의뢰인	대구지방법원 사법보좌관 김병대	감정평가 목 적	법원경매			
제출처	대구지방법원 경매5계	기준가치	시장가치			
소유자 (대상업체명)	임복임 (2025타경8375)	감정평가 조 건	-			
목록표시 근 거	귀 제시목록	기준시점	조 사 기 간	작 성 일		
기 타 참고사항	-	2025.06.25	2025.06.24 ~ 2025.06.25	2025.06.25		
감 정 평 가 내 용	공부(公簿)(의뢰)		사 정		감 정 평 가 액	
	종 류	면적(㎡) 또는 수량	종 류	면적(㎡) 또는 수량	단 가	금 액
	아파트	1세대 이	아파트 하	1세대 여	-	185,000,000 백
	합 계					₩185,000,000
감정평가액의 산출근거 및 결정의견 " 별 지 참 조 "						

감정평가액의 산출근거 및 결정의견

I. 감정평가개요

1. 감정평가 목적

본건은 경상북도 경산시 정평동에 소재하는 '경산우방맨션 제105동 19층 1906호 아파트 단위세대'로서, 대구지방법원의 '경매'목적 감정평가임.

2. 대상물건 개요

□ 구분건물

소재지(도로명주소)	경상북도 경산시 정평동 138-4 (대학로12길 6 (정평동)) 경산우방맨션 105동 19층 1906호
------------	--

■ 단지 내역

단지명	경산우방맨션	단지세대수	292세대
대지면적	10,375㎡	연면적	34,199.02㎡
건축면적	6,109.3㎡	용적율산정용 연면적	32,862.68㎡
건폐율	-	용적률	-

> 동별 건물내역

동명칭	105동	동 세대수	190세대
주구조	철근콘크리트구조	연면적	18,754.43㎡
건축면적	948.8㎡	용적율산정용 연면적	18,009.33㎡
층수	지상 19층	사용승인일	1991.11.04

> 호별 건물내역

기호	동	층	호	전유면적(㎡)	공용면적(㎡)	대지권비율
가	105동	19층	1906호	84.89	29.976	10,375 중 36.36/10,375

감정평가액의 산출근거 및 결정의견

3. 기준시점 및 조사기간

가. 기준시점 결정 및 그 이유

대상물건의 가격조사 완료일인 2025년 06월 25일을 기준시점으로 정함.

나. 실지조사 실시기간

현장조사 및 관련자료조사 : 2025년 06월 24일 ~ 06월 25일.

4. 기준가치 및 감정평가조건

가. 기준가치 결정 및 그 이유

본건의 평가목적에 고려하여 「감정평가에 관한 규칙」 제5조 제1항에 따라 시장가치 기준으로 감정평가액을 결정함.

나. 의뢰인이 제시한 감정평가 조건에 대한 검토

해당사항 없음.

감정평가액의 산출근거 및 결정의견

II. 감정평가방법의 적용

1. 감정평가방법

- 가. 부동산에 대한 감정평가방법은 비용성의 원리에 기초한 원가법, 시장성의 원리에 기초한 거래사례비교법 및 공시지가기준법, 수익성의 원리에 기초한 수익환원법이 있음.
- 나. 원가법이란 대상물건의 제조달원가에 감가수정을 하여 대상물건의 가액을 산정하는 감정평가방법임.
- 다. 거래사례비교법이란 대상물건과 가치형성요인이 같거나, 비슷한 물건의 거래사례와 비교하여 대상물건의 현황에 맞게 사정보정, 시점수정, 가치형성요인 비교 등의 과정을 거쳐 대상물건의 가액을 산정하는 감정평가방법임.
- 라. 수익환원법이란 대상물건이 장래 산출할 것으로 기대되는 순수익이나 미래의 현금흐름을 환원하거나 할인하여 대상물건의 가액을 산정하는 감정평가방법임.
- 마. 공시지가기준법이란 대상 토지와 가치형성요인이 같거나 비슷하여 유사한 이용가치를 지닌다고 인정되는 표준지의 공시지가를 기준으로 대상토지의 현황에 맞게 시점수정, 지역요인 및 개별요인 비교, 그 밖의 요인 보정을 거쳐 대상 토지의 가액을 산정하는 감정평가방법임.

2. 감정평가방법의 적용규정

- 가. 본 대상물건에 대한 감정평가는 『감정평가 및 감정평가사에 관한 법률』, 『감정평가에 관한 규칙』 등 관계 법령과 『감정평가 실무기준』에 의거함.
- 나. 『감정평가에 관한 규칙』 제11조에서는 감정평가방식을, 제12조에서는 감정평가방법의 적용 및 시산가액조정을 규정하고 있음.
- 다. 『감정평가에 관한 규칙』 제12조 제1항에서는 대상물건별 주된 감정평가방법, 제14조에서는 토지의 감정평가방법, 제15조에서는 건물의 감정평가방법, 제16조에서는 토지와 건물의 일괄 감정평가방법을 규정하고 있음.

감정평가액의 산출근거 및 결정의견

3. 대상물건에 대한 감정평가방법의 적용

가. 구분소유건물의 평가방법

- 본건은 거래가 상대적으로 활발하게 이루어지고 있는 시장성이 높은 구분건물로서 인근 유사 아파트의 일반적인 거래시세와 입지조건, 부근상황 및 건물의 구조, 용재, 시공상태, 설비상태, 층별·향별·위치별 효용성 등의 제반 가치형성요인을 종합참작하여 건물부분과 대지권을 일체로 한 「거래사례비교법」을 적용하였으며, 대상물건의 특성상 원가법과 수익환원법의 적용이 곤란하여 『감정평가에 관한 규칙』 제12조 제2항 단서 규정에 의거 다른 감정평가방법에 의한 시산가액과의 비교·검토는 생략하였음.
- 본건 구분소유건물은 감정평가를 위해 방문하였으나 이해관계인 부재 등으로 인하여 외부관찰, 외부에서 투시가능한 내부전경, 인근탐문 등을 참작하여 표준적인 이용상황을 기준으로 감정평가 하였으니 경매진행시 참고하시기 바람.

나. 구분소유건물의 토지·건물 가격배분

- 구분소유건물은 「집합건물의 소유 및 관리에 관한 법률」 제20조의 규정에 따라 구분건물과 대지사용권이 일체성을 가지며, 일반적으로 이에 따라 분양 및 거래가 되므로 토지·건물의 구분평가는 곤란하나, 귀 요청에 의하여 평가대상 부동산의 평가가격을 토지가격과 건물가격으로 배분하여 감정평가명세표상에 부기하였으니 경매진행시 참고하시기 바람.

감정평가액의 산출근거 및 결정의견

Ⅲ. 구분건물감정평가액 산출근거

1. 비교사례 선정

가) 인근지역의 실거래사례

(출처 : 감정평가정보체계)

기호	소재지	해당층 /최고층	전유면적 (㎡)	대지권 지분	사용승인일	거래가격 (전유면적당가)	사례일자
(가)	정평동 138-4 경산우방맨션 제105동 11층 110*호	11층 /19층	84.89	10,375 중36.36	1991.11.04	182,000,000 (@2,143,950/㎡)	2025.02.03
(나)	정평동 138-4 경산우방맨션 제105동 13층 130*호	13층 /19층	84.89	10,375 중36.36	1991.11.04	186,000,000 (@2,191,070/㎡)	2025.02.03
(다)	정평동 138-6 경산1차우방맨션 제101동 4층 40*호	4층 /15층	84.89	11,238 중53.02	1990.07.23	195,000,000 (@2,297,090/㎡)	2025.04.13
(라) **	정평동 138-4 경산우방맨션 제103동 6층 606호	6층 /17층	84.89	10,375 중36.36	1991.11.04	185,000,000 (@2,179,290/㎡)	2025.01.05

나) 비교사례의 선정

상기 거래사례 중 대상물건과 위치, 규모, 용도, 층별 및 위치별 효용도 등에서 정상 가격산정을 위한 비교가능성이 가장 높다고 판단되는 실거래사례 중 아래의 사례를 비교사례로 선정함.

대상물건별 사례기호	본건 기호(가) : 사례(라)
------------	------------------

2. 사정보정

비교거래사례는 인근지역의 유사물건 가격수준 등을 고려할 때 정상적인 거래사례로 판단되어 사정보정요인 없음.(1.00).

감정평가액의 산출근거 및 결정의견

3. 시점수정

가) 시점수정 자료의 선정

· 주거용 구분건물(아파트, 연립주택, 다세대주택)은 한국부동산원 간행 「전국주택가격 동향조사」의 월간동향중 주택유형에 따른 지역별/월별 매매가격지수 활용하되, 세분화 지역별 매매가격지수를 우선 적용하여 산정함.

나) 시점수정의 산정

(1) 경북 경산시 / 아파트 매매가격지수 (2025-01-05~2025-06-25)

시점자료	(평가)기준시점 당시(a)	(거래)사례시점 당시(b)	시점수정치(c=a/b)
경북 경산시 / 아파트 매매가격지수	99.1	101.3	0.97828 (-2.172% 하락)

▷시점수정치계산 : [경북 경산시] - [아파트] 매매가격지수(2025-01-05~2025-06-25)

사례시점 : 2025-01-05 : 거래시점의 직전달인 2024년 12월지수(101.3)를 적용함.

기준시점 : 2025-06-25 : 기준시점의 직전달인 2025년 05월지수(99.1)를 적용함.

▶매매가격지수 변동률 : $99.1 / 101.3 \approx 0.97828$

4. 지역요인 비교

사례물건과 대상물건은 인근지역에 소재하고 있어 지역요인 대등함(1.00).

5. 개별요인 비교(가치형성요인)

감정평가액의 산출근거 및 결정의견

◎기호(가) : 경산시 정평동 138-4 경산우방맨션 제105동 19층 1906호

◎사례(라) : 경산시 정평동 138-4 경산우방맨션 제103동 6층 606호

요인	항목(주거용)	사례	대상	격차율	비고
단지 외부 요인	대중교통의 편의성	보통	보통	1.00	동일단지내로 대등함
	교육시설 등의 배치				
	도심지 및 상업·업무시설 등의 배치				
	차량이용의 편리성				
	공공시설 및 편익시설 등의 배치				
	자연환경(조망·풍치·경관 등)				
단지 내부 요인	시공업체의 브랜드	보통	보통	1.00	동일단지내로 대등함
	단지 내 총 세대수 및 최고층수				
	건물의 구조 및 마감상태				
	경과연수에 따른 노후도				
	단지 내 면적구성(대형·중형·소형)				
	단지 내 통로구조				
호별 요인	층별효용	제103동 6층/17층 전유면적: 84.89㎡	105동 19층/1층 전유면적: 84.89㎡	1.02	층별 효용 등 우세
	향별효용				
	위치별효용(동별 및 라인별)				
	전유부분의 면적 및 대지권의 크기				
	내부평면방식(베이) / 관리상태				
	간선도로 및 철도 등에 의한 소음				
기타 요인	기타가치에 미치는 영향	보통	보통	1.00	대등함
단지외부요인 × 단지내부요인 × 호별요인 × 기타요인				1.020	

감정평가액의 산출근거 및 결정의견

6. 참고자료

가) 인근지역의 감정평가사례

(출처 : 한국감정평가사협회 감정평가정보센터)

기호	소재지	해당층 /최고층	전유면적(㎡)	사용승인일	평가금액	기준시점	비고
			대지권		전유면적당가		
(ㄱ)	정평동 138-4 경산우방맨션 103동 1층 101호	1층 /17층	84.89	1991.11.04	223,000,000	2024.08.31	경매평가
			10,375 중36.36		@2,626,928/㎡		
(ㄴ)	정평동 138-4 경산우방맨션 103동 12층 1202호	12층 /17층	84.89	1991-11-04	260,000,000	2023-12-18	경매평가
			10,375 중36.36		@3,062,787/㎡		

나) 인근지역의 유사 물건 가격수준

본건과 유사한 규모의 구분건물 가격수준은 층별·위치별·향별·인테리어 상태 등에 따라 차이가 있으나, 통상 185,000,000원 내외인 것으로 조사됨.

7. 시산가액 산출

대상 기호	비교사례(a)		사정 보정 (b)	시점 수정 (c)	지역 요인 비교(d)	개별 요인 비교(e)	면적비교 (f=대상/사례)		시산가액 (전유면적당 단가) (g=axbxcxdxexf)
	기호	가격					대상	사례	
(가)	(라)	185,000,000	1.00	0.97828	1.00	1.020	84.89	84.89	184,601,436 (@2,174,596/㎡)

감정평가액의 산출근거 및 결정의견

IV. 감정평가액 결정

1. 감정평가액 결정의견

상기 시산가액은 대상물건의 층별·위치별 효용비율 및 제반 가격형성요인 등을 종합 검토하고, 인근지역내 동종 유사 물건의 정상적인 가격수준, 호가수준 등을 종합 참작하여 산정하였는바, 그 금액의 합리성이 인정되므로 다음과 같이 감정평가액을 결정함.

2. 물건별 감정평가액 결정

□ 구분건물

구분	기호	전용면적(㎡)	공용면적(㎡)	대지권비율 환산면적	감정평가액(원)	비고
구분 건물	가	84.89	29.976	36.36	185,000,000 (@2,179,290/㎡)	-
구분건물 감정평가액 합계					185,000,000	

3. 감정평가액 합계

구분	면적(㎡)	감정평가액(원)	비고
구분건물	84.89	185,000,000	전유면적기준
감정평가액(합계)		185,000,000	

구분건물 감정평가명세표

일련 번호	소재지	지 번	지 목 및 용 도	용도지역 및 구 조	면 적 (㎡)		감정평가액	비 고
					공 부	사 정		
	경상북도 경산시 정평동 [도로명주소] 경상북도 경산시 대학로12길 6	138-4 경산우방 맨션 105동	아파트	철근콘크리트조 슬래브지붕 19층 지하층				
				1층	745.1			
				2층	930.93			
				3층	948.80			
				4층	948.80			
				5층	948.80			
				6층	948.80			
				7층	948.80			
				8층	948.80			
				9층	948.80			
				10층	948.80			
				11층	948.80			
				12층	948.80			
				13층	948.80			
				14층	948.80			
				15층	948.80			
				16층	948.80			
				17층	948.80			

구분건물 감정평가명세표

일련 번호	소재지	지 번	지 목 및 용 도	용도지역 및 구 조	면 적 (㎡)		감정평가액	비 고
					공 부	사 정		
1. 가	경상북도 경산시 정평동	138-4	대	18층	948.80			
				19층	948.80			
				제3종일반주거지역	10,375			
				< 내 >				
				19층 1906호 철근콘크리트조	84.89	84.89	185,000,000	비준가액
				소유권 1. -----	36.36	36.36		
				대지권 -----	10,375			
합 계							₩185,000,000.-	
이 하					여	백		

구분건물 감정평가요항표

- (1) 위치 및 주위환경 (2) 교통상황 (3) 건물의 구조 (4) 이용상태
- (5) 설비내역 (6) 토지의 형상 및 이용상태 (7) 인접 도로상태 등
- (8) 토지이용계획 및 제한상태 (9) 공부와의 차이 (10) 기타참고사항(임대관계 및 기타)

(1) 위치 및 주위환경

본건은 경상북도 경산시 정평동 소재 '대구도시철도2호선 정평역' 남측 인근에 위치하는 '경산우방맨션' 제105동 19층 1906호 아파트 단위세대로서, 부근은 아파트단지 및 주변 근린생활 상가점포 등으로 형성되어 있습니다.

(2) 교통상황

본 아파트 단지까지 제반 차량의 진·출입이 용이하며, 인근에 시내버스정류장 및 지하철 2호선 정평역이 소재하여 제반 교통사정은 양호한 편입니다.

(3) 건물의 구조

철근콘크리트조 슬래브지붕 19층건(제105동) 중 19층 1906호로서
사용승인일자: 1991.11.04.
외벽: 외장페인팅 등
내부: 벽지, 바닥마감재, 내부마감재, 내장타일 등
창호: 새시 유리 창호 등 입니다.

(4) 이용상태

경산우방맨션 제105동 19층 1906호 아파트 단위세대로 이용중입니다.

(5) 설비내역

급·배수 등 위생설비, 도시가스 개별난방설비, 승강기설비, 소화전설비 등이 되어 있습니다.

구분건물 감정평가요항표

- (1) 위치 및 주위환경 (2) 교통상황 (3) 건물의 구조 (4) 이용상태
- (5) 설비내역 (6) 토지의 형상 및 이용상태 (7) 인접 도로상태 등
- (8) 토지이용계획 및 제한상태 (9) 공부와의 차이 (10) 기타참고사항(임대관계 및 기타)

(6) 토지의 형상 및 이용상태

자체 지반 대체로 평탄하게 조성한 사다리형에 유사한 토지로서 아파트부지로 이용중입니다.

(7) 인접 도로상태등

본 단지는 북측으로 왕복 10차선 광대로, 출입구가 위치한 동측으로 왕복 2차선 및 남측으로 폭 약 6m 포장도로와 각각 접합니다.

(8) 토지이용계획 및 제한상태

제3종일반주거지역, 시가지경관지구(2018-04-19), 광로3류(폭 40m~50m)(2021-11-04)(1(광), 경상북도고시제2021-362호(2021.11.4.))(접합), 소로2류(폭 8m~10m)(111)(접합), 소로3류(폭 8m 미만)(251)(접합), 가축사육제한구역(2024-11-28)(가축사육제한구역(공동주택(아파트) 800M)(경산시고시제2024-174호, 가축사육제한구역(2024-11-28)(가축사육제한구역(다중이용시설등 500M)),(경산시고시제2024-174호, 가축사육제한구역(2024-11-28)(가축사육제한구역(주거밀집 800M)),(경산시고시제2024-174호, 상대보호구역(계명유치원, 동화나라유치원, 정평초등학교), 절대보호구역(계명유치원) 입니다.

(9) 공부와의 차이

없습니다.

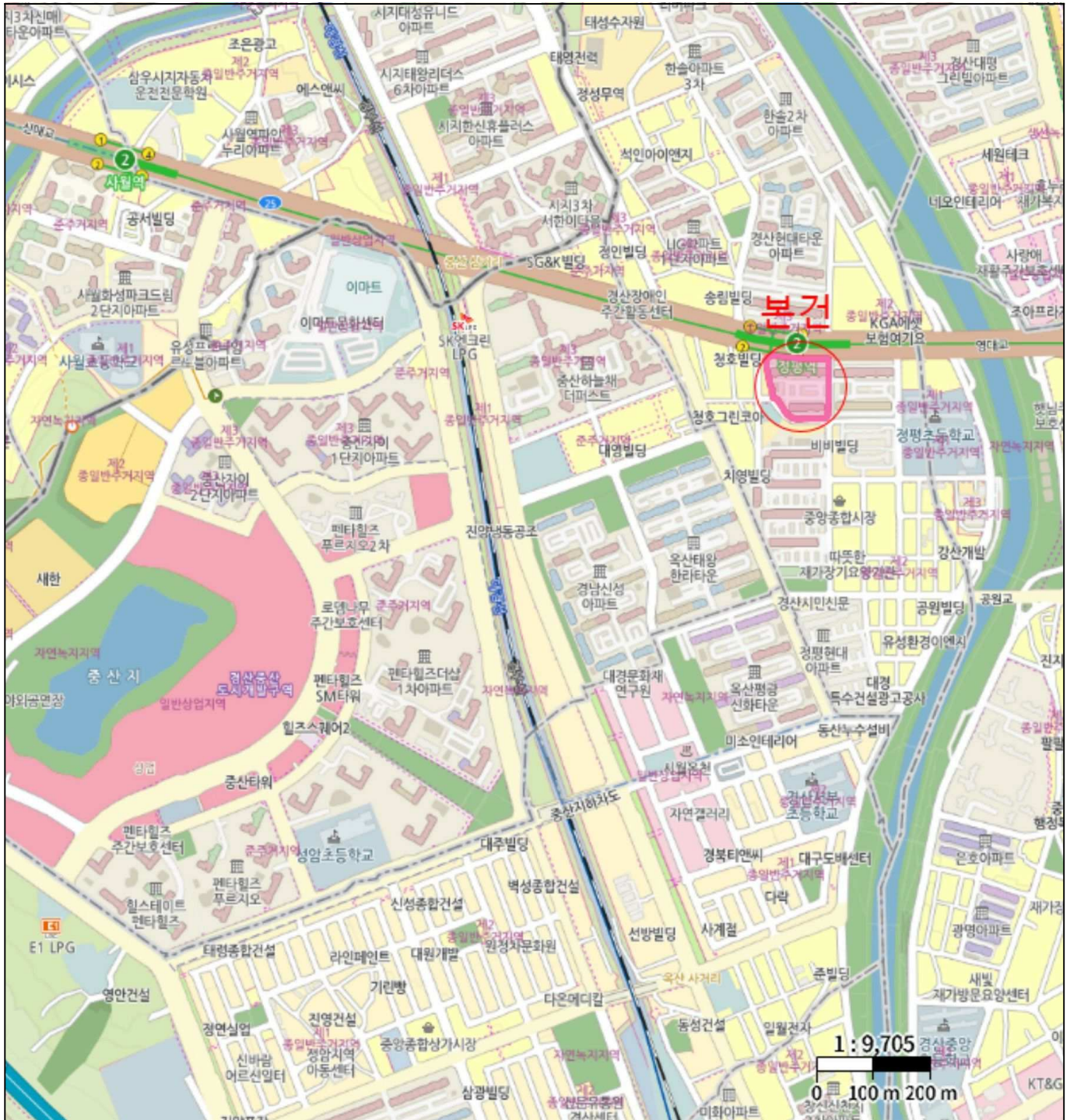
(10) 기타참고사항(임대관계 및 기타)

- (1) 임대관계: 미상입니다.
- (2) 기 타: -

광역위치도



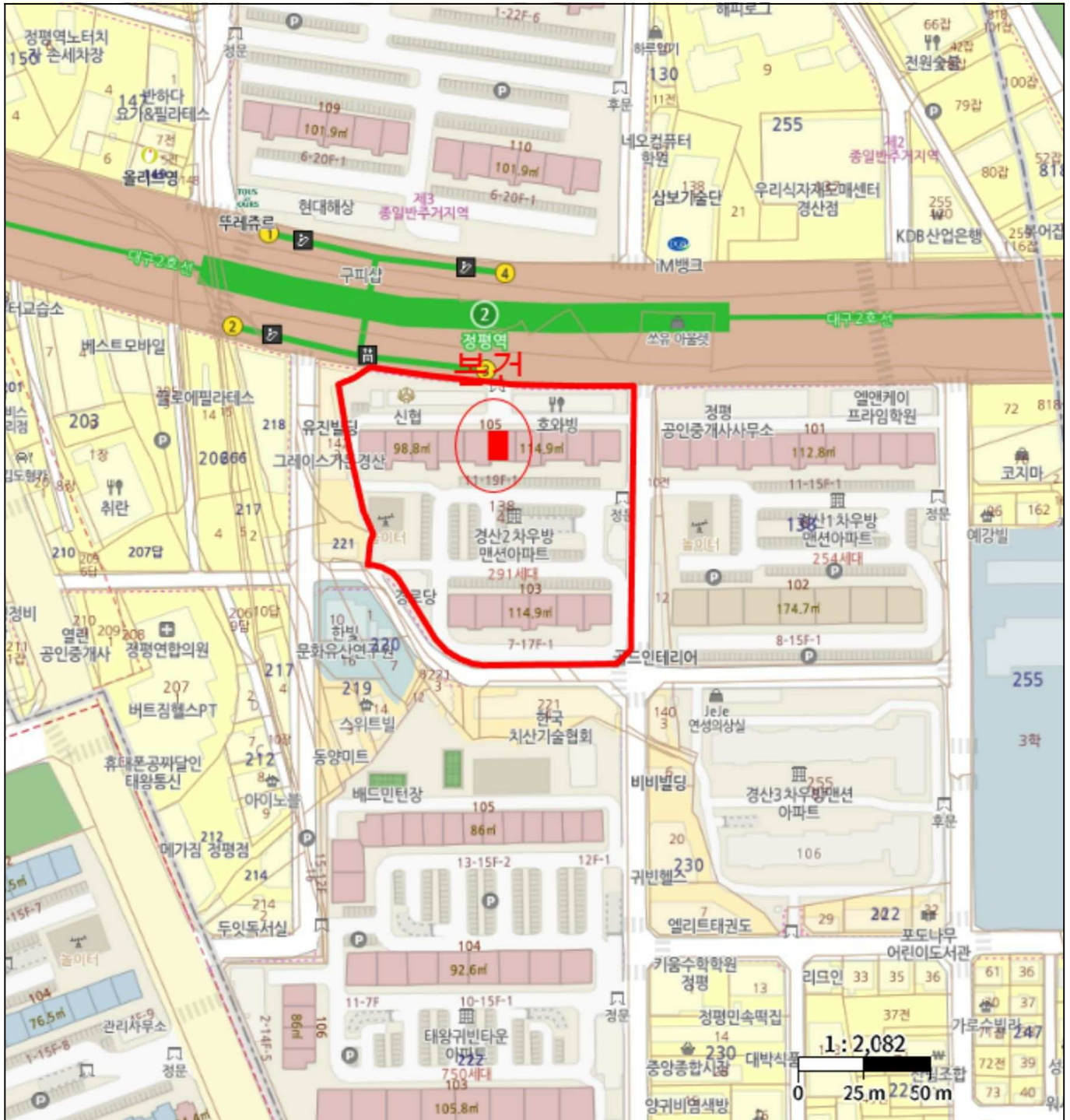
소재지	경상북도 경산시 정평동 138-4 경산우방맨션 105동 19층 1906호
-----	--



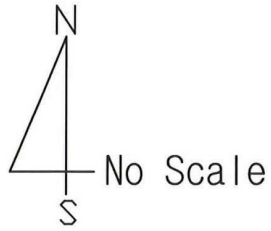
위치도



소재지	경상북도 경산시 정평동 138-4 경산우방맨션 105동 19층 1906호
-----	--



호 별 배 치 도



[호별배치도]

1911	1910	1909	1908	1907	(가) 1906	1905	1903	1902	1901
------	------	------	------	------	-------------	------	------	------	------

본건 (가) : 경상북도 경산시 정평동 138-4
경산우방맨션 105동 19층 1906호





105



105



105 19 1906



105 19 1906