

감정평가서

APPRAISAL REPORT

	(2025 7573)
가	03-2503-2-0010

(가 가 , 가 (改作) (轉載))



()

가

20 2
: (053)766-8866 FAX : (053)766-8343

() 가

가	가	가
		가 <input style="width: 50px;" type="text"/> ()
	()	가 ()

가	(\41,680,500.-)		
		가 ()	(: 8)
()	(2025 7573)	가	가
		가	-
		2025. 07. 11	2025. 07. 11
			2025.07.14

가	公簿()				가
				가	
		1 4,506x- 4	1,126.5	37,000	41,680,500
					\41,680,500.-

가	가	가
		: 가 ()
		<input style="width: 50px;" type="text"/> ()

감정평가액의 산출근거 및 결정 의견

1 대상물건 개요

1. 토지

경상북도 영천시 청통면

기호	소재지	면적 (m ²)	지 목	용도지역	이용상황	도로교통	형상 지세	개별공시지가 (원/m ²)
1	애련리 3-1	4,506 중 1,126.5	과수원	생산관리	과수원	세로(불)	부정형 평지	24,900

감정평가액의 산출근거 및 결정 의견

2 감정평가 개요

1. 감정평가 목적

경상북도 영천시 청통면 애련리 소재 "죽계마을" 북동측 인근에 위치하는 부동산(토지)에 대한 법원경매 목적의 감정평가임.

2. 감정평가 기준 및 근거

「감정평가 및 감정평가사에 관한 법률」, 「감정평가에 관한 규칙」, 「감정평가 실무기준」 및 감정평가이론 등을 적용하여 감정평가하였음.

3. 기준시점 결정 및 그 이유

「감정평가에 관한 규칙」 제9조 제2항에 따라 대상물건의 가격조사를 완료한 날짜인 2025년 7월 11일 임.

4. 실지조사 실시기간 및 내용

대상물건에 대한 실지조사 실시기간은 2025년 7월 11일임.

5. 기준가치 및 감정평가조건

5.1. 기준가치 결정 및 그 이유

대상물건에 대한 감정평가액은 감정평가의 대상이 되는 「감정평가 및 감정평가사에 관한 법률」 제2조 제1호에 따른 토지 등(이하 "대상물건"이라 한다)이 통상적인 시장에서 충분한 기간 동안 거래를 위하여 공개된 후 그 대상물건의 내용에 정통한 당사자 사이에 신중하고 자발적인 거래가 있을 경우 성립될 가능성이 가장 높다고 인정되는 대상물건의 가액인 시장가치를 기준으로 하되, 감정평가목적에 고려하여 감정평가액을 결정하였음.

5.2. 감정평가조건

의뢰인 측에서 제시한 특별한 감정평가의 조건은 없음.

감정평가액의 산출근거 및 결정 의견

6. 그 밖의 사항

- 가. 대상물건은 물적 동일성이 인정됨.
- 나. 대상물건은 공유지분 토지로서, 귀 요청에 의거하여 소유자 "김연빈"의 지분만을 감정평가하였으며, 의뢰 부분의 경계 및 위치확인이 불가한 바, 귀 제시목록 등에 의거하여 면적 사정 및 감정평가하였 으니, 경매 진행 시 참고 바람.
- 다. 대상물건 토지 지상에 소유자 미상의 과수목이 식재되어 있는 바, 과수목을 포함한 경우의 감정평가 금액을 토지 감정평가명세표 비고란에 기재하였으니, 경매 진행 시 참고 바람.

감정평가액의 산출근거 및 결정 의견

3 감정평가액 산출 근거

1. 감정평가방법 관련 규정 검토

■ 「감정평가에 관한 규칙 제7조」(개별물건기준 원칙 등)

- ① 감정평가는 대상물건마다 개별로 하여야 한다.
- ② 둘 이상의 대상물건이 일체로 거래되거나 대상물건 상호 간에 용도상 불가분의 관계가 있는 경우에는 일괄하여 감정평가할 수 있다.
- ③ 하나의 대상물건이라도 가치를 달리하는 부분은 이를 구분하여 감정평가할 수 있다.
- ④ 일체로 이용되고 있는 대상물건의 일부분에 대하여 감정평가하여야 할 특수한 목적이나 합리적인 이유가 있는 경우에는 그 부분에 대하여 감정평가할 수 있다.

■ 「감정평가에 관한 규칙 제11조」(감정평가방식)

감정평가법인 등은 다음 각 호의 감정평가방식에 따라 감정평가를 한다.

1. 원가방식: 원가법 및 적산법 등 비용성의 원리에 기초한 감정평가방식
2. 비교방식: 거래사례비교법, 임대사례비교법 등 시장성의 원리에 기초한 감정평가방식 및 공시지가기준법
3. 수익방식: 수익환원법 및 수익분석법 등 수익성의 원리에 기초한 감정평가방식

■ 「감정평가에 관한 규칙 제12조」(감정평가방법의 적용 및 시산가액 조정)

- ① 감정평가법인 등은 제14조부터 제26조까지의 규정에서 대상물건별로 정한 감정평가방법(이하 "주된 방법"이라 한다)을 적용하여 감정평가 해야 한다. 다만, 주된 방법을 적용하는 것이 곤란하거나 부적절한 경우에는 다른 감정평가방법을 적용할 수 있다.
- ② 감정평가법인 등은 대상물건의 감정평가액을 결정하기 위하여 제1항에 따라 어느 하나의 감정평가방법을 적용하여 산정(算定)한 가액[이하 "시산가액(試算價額)"이라 한다]을 제11조 각 호의 감정평가방식 중 다른 감정평가방식에 속하는 하나 이상의 감정평가방법(이 경우 공시지가기준법과 그 밖의 비교방식에 속한 감정평가방법은 서로 다른 감정평가방식에 속한 것으로 본다)으로 산출한 시산가액과 비교하여 합리성을 검토해야 한다. 다만, 대상물건의 특성 등으로 인하여 다른 감정평가방법을 적용하는 것이 곤란하거나 불필요한 경우에는 그렇지 않다.

감정평가액의 산출근거 및 결정 의견

③ 감정평가법인 등은 제2항에 따른 검토 결과 제1항에 따라 산출한 시산가액의 합리성이 없다고 판단되는 경우에는 주된 방법 및 다른 감정평가방법으로 산출한 시산가액을 조정하여 감정평가액을 결정할 수 있다.

■ 「감정평가 및 감정평가사에 관한 법률 제3조」(기준)

① 감정평가법인 등이 토지를 감정평가 하는 경우에는 그 토지와 이용가치가 비슷하다고 인정되는 「부동산 가격공시에 관한 법률」에 따른 표준지공시지가를 기준으로 하여야 한다. 다만, 적정한 실거래가가 있는 경우에는 이를 기준으로 할 수 있다.

■ 「감정평가에 관한 규칙 제14조」(토지의 감정평가)

① 감정평가법인 등은 법 제3조제1항 본문에 따라 토지를 감정평가 할 때에는 공시지가기준법을 적용해야 한다.

2. 감정평가방법의 선정 및 적용

「감정평가 및 감정평가사에 관한 법률」, 「감정평가에 관한 규칙」, 감정평가 실무기준 등 관계 법령과 감정평가 일반이론에 의거하여, 토지는 공시지가기준법으로 감정평가액을 결정하되, 다른 평가방법인 거래사례비교법에 의하여 산출된 시산가액과 비교하여 그 합리성을 검토하였음.

감정평가액의 산출근거 및 결정 의견

4 감정평가액 산출 과정

1. 토지의 감정평가

1.1. 공시지가기준법에 의한 산출내역

1.1.1. 개요

「감정평가 및 감정평가사에 관한 법률」 제3조 제1항, 「감정평가에 관한 규칙」 제12조 및 제14조 제2항에 의거 대상토지와 가치형성요인이 같거나 비슷하여 유사한 이용가치를 지닌다고 인정되는 표준지의 공시지가를 기준으로 대상토지의 현황에 맞게 시점수정, 지역요인 및 개별요인비교, 그 밖의 요인의 보정을 거쳐 대상토지의 가액을 산정함.

$$\text{공시지가기준법에 의한 시산가액} = \text{비교표준지 공시지가} \times \text{시점수정치} \times \text{지역요인 비교치} \times \text{개별요인 비교치} \times \text{그 밖의 요인 보정}$$

1.1.2. 비교표준지 선정

기준시점 현재 공시되어 있는 표준지 중에서 기준시점에 가장 가까운 시점에 공시된 표준지로서, 대상토지와 용도지역·이용상황 및 주변환경 등이 같거나 비슷하고, 인근지역에 위치하여 지리적으로 가능한 한 가까이 있는 표준지를 선정하여야 함.

위의 표준지 선정 기준에 의거하여 아래의 표준지를 비교표준지로 선정하였음.

경상북도 영천시 청통면

(공시기준일: 2025. 1. 1.)

기호	소재지	면적 (㎡)	지 목	이용상황	용도지역	도로교통	형상지세	공시지가 (원/㎡)	비 고
A	애련리 25	1,071	전	과수원	생산관리	세로(불)	부정형 평지	26,300	-

감정평가액의 산출근거 및 결정 의견

1.1.3. 시점수정치 산정

「부동산 거래신고 등에 관한 법률」 제19조에 따라 국토교통부장관이 조사·발표하는 비교표준지 소재 시·군·구의 용도지역별 지가변동률을 기준으로, 공시기준일로부터 기준시점까지의 지가변동률을 산정하여 적용하되, 기준시점 당시에 해당 월의 지가변동률이 조사 발표되지 아니한 경우에는 최종 발표 월의 지가변동률을 연장 적용하였음(이하 동일).

경상북도 영천시 (생산관리지역)

적용기간	지가변동률(%) (시점수정치)	비 고
2025.01.01 ~ 2025.07.11	0.433 (1.00433)	경상북도 영천시 (25.01.01~25.07.11) (생산관리) 2025.01.01 ~ 2025.05.31 : 0.352 2025.05.01 ~ 2025.05.31 : 0.061 $(1 + 0.00352) * (1 + 0.00061 * 41/31)$ ≈ 1.00433

1.1.4. 지역요인 비교치 산정

지역요인이란 대상물건이 속한 지역의 가격수준 형성에 영향을 미치는 자연적·사회적·경제적·행정적 요인을 말함.

결 정 의 견	지역요인 비교치
대상토지는 비교표준지의 인근지역 내에 위치하여 지역요인 비교치는 대등함.	1.000

감정평가액의 산출근거 및 결정 의견

1.1.5. 개별요인 비교치 산정

대상물건의 구체적 가치에 영향을 미치는 대상물건의 고유한 개별적 요인을 말하며, 비교표준지와 대상 토지의 최유효이용을 판정·비교하여 산정한 격차율을 적용하였음.

■ 개별요인 비교항목(농경지대)

개별요인 비교		
조 건	항 목	세 항 목
접근조건	교통의 편부	취락과의 접근성, 농로의 상태
자연조건	일조 등	일조, 통풍 등
	토양, 토질	토양, 토질의 양부
	관개, 배수	관개의 양부, 배수의 양부
획지조건	면적, 경사 등	면적, 경사도, 경사의 방향
	경작의 편부	형상부정 및 장애물에 의한 장애의 정도
행정적조건	행정상의 조장 및 규제정도	보조금, 용자금 등 조장의 정도, 규제의 정도
기타조건	기타	장래의 동향, 기타

■ 개별요인 비교치

기 호	비교 표준지	접근조건	환경(자연) 조건	획지조건	행정적 조건	기타조건	격차율계
1	A	0.97	1.00	1.00	1.00	1.00	0.970

기 호	개별요인 비교 내용
1	대상은 표준지 대비 접근조건(농로의 상태 등)에서 열세함.

감정평가액의 산출근거 및 결정 의견

1.1.6. 그 밖의 요인 보정치 산정

「감정평가에 관한 규칙」 제14조 제2항과 국토교통부유권해석(건설부 토정30241- 36538, 1991. 12. 28.), 대법원판례(1998. 7. 10. 선고 98두6067, 1993. 9. 10. 선고 92누16300) 등의 취지에 따라 인근지역 또는 동일수급권내 유사지역의 평가선례와 균형을 유지하고, 인근지역의 지가수준을 적정히 반영하기 위하여 그 밖의 요인의 보정이 필요함.

비교사례 기준 비교표준지 단가와 비교표준지 공시지가 단가의 격차율을 기준으로 하되, 인근지역의 가격 수준, 낙찰가율 수준 등을 검토하여 결정하였음.

비교사례 기준 비교표준지 단가	=	비교사례 단가 × 시점수정치 × 지역요인 비교치 × 개별요인 비교치
비교표준지 공시지가 단가		비교표준지 공시지가 × 시점수정치

1.1.6.1. 감정평가액 결정에 참고가 되는 자료

■ 인근 감정평가 선례 및 거래사례

- 인근 감정평가 선례 및 거래사례 내역

경상북도 영천시 청통면

(출처: 한국감정평가사협회 및 등기사항전부증명서)

구분	소재지 지번	면적 (㎡)	지목	기준시점 거래시점	평가단가 거래단가 (원/㎡)	개별 공시지가 (원/㎡)	목적	이용상황	용도지역
선례 1	우천리 4**	2,608	전	2024.01.26	33,000	19,400	법원 경매	전	생산관리
선례 2	애련리 산3-*	5,228	임야	2024.04.24	25,000	1,080	담보	자연림	보전관리
사례 1	계지리 1**	1,499	답	2024.02.21	43,000	43,900	실거래	답	생산관리

※ 상기 개별공시지가는 선례(사례)의 기준시점(거래시점) 해당연도의 개별공시지가임.

- 거래사례 배분내역

구분	거래가액(원)	사용 승인일	건물 구조/용도	건물 면적(㎡)	적용 재조달원가	내용 년수	경과 년수	잔존 년수	비 고
사례 1	토지만의 거래사례임.								
	산식 : 거래가액(원) / 토지면적(㎡) = 토지단가(원/㎡)								
	65,000,000 / 1,499 = @43,000								

감정평가액의 산출근거 및 결정 의견

■ 인근지역 정상지가 수준 검토

용도지역	토지용도	가격수준(원/㎡)	비 고
생산관리지역	과수원	40,000원/㎡ 내외 수준	위치별로 상이함.

■ 최근 1년간 경매 낙찰가율

(출처: 지지옥션)

용 도	소 재 지	낙찰가율(%) (총 낙찰가/ 총 감정가)*100	낙찰률 평균(%) (낙찰가율합계/ 낙찰건수)	낙찰 건수
과수원	경상북도 영천시	51.6	19.2	14
	경상북도	46.7	23.4	68

1.1.6.2. 비교선례(사례) 선정

인근지역 또는 동일수급권 내 유사지역에 위치하며 비교표준지와 용도지역, 이용상황 및 주변환경 등이 같거나 비슷하며 인근에 위치하는 <선례 1>을(를) 비교선례(사례)로 선정하였음.

구분	소재지 지번	면적 (㎡)	지 목	기준시점 거래시점	평가단가 거래단가 (원/㎡)	개별 공시지가 (원/㎡)	목적	이용 상황	용도 지역	비 고
선례 1	우천리 4**	2,608	전	2024.01.26	33,000	19,400	법원 경매	전	생산 관리	세로(불) 부정형 완경사

감정평가액의 산출근거 및 결정 의견

1.1.6.3. 격차율 검토

■ 비교선례(사례)와 비교

- 시점수정

경상북도 영천시 (생산관리지역) 평가선례(1)

적용기간	지가변동률(%) (시점수정치)	비 고	
2024.01.26 ~ 2025.07.11	1.515 (1.01515)	경상북도 영천시 (24.01.26~25.07.11) (생산관리)	
		2024.01.01 ~ 2024.01.31 : 0.078	
		2024.02.01 ~ 2024.02.29 : 0.061	
		2024.03.01 ~ 2024.03.31 : 0.129	
		2024.04.01 ~ 2024.04.30 : 0.124	
		2024.05.01 ~ 2024.05.31 : 0.112	
		2024.06.01 ~ 2024.06.30 : 0.078	
		2024.07.01 ~ 2024.07.31 : 0.062	
		2024.08.01 ~ 2024.08.31 : 0.079	
		2024.09.01 ~ 2024.09.30 : 0.078	
		2024.10.01 ~ 2024.10.31 : 0.110	
		2024.11.01 ~ 2024.11.30 : 0.119	
		2024.12.01 ~ 2024.12.31 : 0.105	
		2025.01.01 ~ 2025.05.31 : 0.352	
		2025.05.01 ~ 2025.05.31 : 0.061	
		$(1 + 0.00078 * 6/31) * (1 + 0.00061) * (1 + 0.00129) * (1 + 0.00124) * (1 + 0.00112) * (1 + 0.00078) * (1 + 0.00062) * (1 + 0.00079) * (1 + 0.00078) * (1 + 0.00110) * (1 + 0.00119) * (1 + 0.00105) * (1 + 0.00352) * (1 + 0.00061 * 41/31)$ ≈ 1.01515	

- 지역요인 비교

결 정 의 건	지역요인 비교치
비교표준지는 선례(사례)의 인근지역 내에 위치하여 지역요인 비교치는 대등함.	1.000

감정평가액의 산출근거 및 결정 의견

- 개별요인 비교

기 호	비교선례	접근조건	환경(자연) 조건	획지조건	행정적조건	기타조건	격차율계
A	1	1.10	1.00	1.05	1.00	1.00	1.155

기 호	개별요인 비교 내용
A	비교표준지는 선례 대비 접근조건(교통의 편부 등)에서 우세함.
	비교표준지는 선례 대비 획지조건(경사 등)에서 우세함.

■ 격차율 산정

구 분	기준단가 (원/㎡) 공시지가 (원/㎡)	시점 수정치	지역요인 비교치	개별요인 비교치	산정단가 (원/㎡)	격차율
평가선례(1) 기준 비교표준지 단가	33,000	1.01515	1.000	1.155	38,692	1.465
기준시점 비교표준지 단가	26,300	1.00433	-	-	26,414	

1.1.6.4. 그 밖의 요인 보정치 결정

보 정 내 용	적용 보정치
인근지역의 정상지가 수준, 평가선례, 거래사례 및 장래동향, 평가목적 등을 종합적으로 고려할 때 적절한 평가액 결정을 위하여 그 밖의 요인 보정치를 다음과 같이 적용함이 타당함.	1.46

1.1.7. 공시지가기준법에 의한 토지 단가 결정

산식: 비교표준지 공시지가 × 시점수정치 × 지역요인 비교치 × 개별요인 비교치 × 그 밖의 요인 보정치

기 호	비교표준지 공시지가 (원/㎡)	시점 수정치	지역요인 비교치	개별요인 비교치	그 밖의 요인 보정치	산정단가 (원/㎡)	결정단가 (원/㎡)
1	26,300	1.00433	1.000	0.970	1.46	37,407	37,000

감정평가액의 산출근거 및 결정 의견

1.1.8. 공시지가기준법에 의한 시산가액

기 호	사정면적(m ²)	적용단가(원/m ²)	공시지가기준법에 의한 시산가액(원)
1	1,126.5	37,000	41,680,500
합 계	-	-	41,680,500

감정평가액의 산출근거 및 결정 의견

1.2. 거래사례비교법에 의한 산출내역

1.2.1. 개요

“거래사례비교법”이란 대상물건과 가치형성요인이 같거나 비슷한 물건의 거래사례와 비교하여 대상물건의 현황에 맞게 사정보정(事情補正), 시점수정, 가치형성요인 비교 등의 과정을 거쳐 대상물건의 가액을 산정하는 감정평가방법을 말함.

거래사례비교법에 의한 시산가액	=	사례단가 × 사정보정 × 시점수정치 × 지역요인 비교치 × 개별요인 비교치
------------------	---	---

1.2.2. 거래사례 선정

인근지역 또는 동일수급권 내 유사지역에 위치하며 거래사례로서 대상토지와 용도지역, 이용상황, 지역요인, 개별요인 등이 유사하여 비교 가능성이 있는 <거래사례 1>을(를) 선정하였음.

경상북도 영천시 청통면

(출처: 등기사항전부증명서)

구분	소재지 지번	면적 (m ²)	지목	거래시점	거래단가 (원/m ²)	개별 공시지가 (원/m ²)	이용상황	용도지역	비 고
사례 1	계지리 1**	1,499	답	2024.02.21	43,000	43,900	답	생산관리	세로(가) 가장형 평지

1.2.3. 사정보정

수집된 거래사례에 거래관계자의 특수한 사정 또는 개별적인 동기가 개입되어 있거나 거래당사자가 시장사정에 정통하지 못하여 적정하지 않은 가액으로 거래된 경우 그러한 사정이 없는 가액수준으로 정상화하는 작업을 의미함.

결 정 의 건	사정보정치
상기 선정된 사례는 현장조사시 조사된 인근지역의 시세수준과 부합하는 등 정상적인 거래로 판단되어 별도의 사정보정은 필요하지 않음	1.000

감정평가액의 산출근거 및 결정 의견

1.2.4. 시점수정치

거래사례가 소재하는 경상북도 영천시 생산관리지역의 경우 거래일자로부터 기준시점까지 자가변동률은 다음과 같음. 기준시점 당시 해당 월의 자가변동률이 조사 발표되지 아니하여 최종 발표 월의 자가변동률을 연장 적용하였음.

경상북도 영천시 (생산관리지역) 거래사례(1)

적용기간	자가변동률(%) (시점수정치)	비 고
2024.02.21. ~ 2025.07.11	1.457 (1.01457)	경상북도 영천시 (24.02.21~25.07.11) (생산관리)
		2024.02.01 ~ 2024.02.29 : 0.061
		2024.03.01 ~ 2024.03.31 : 0.129
		2024.04.01 ~ 2024.04.30 : 0.124
		2024.05.01 ~ 2024.05.31 : 0.112
		2024.06.01 ~ 2024.06.30 : 0.078
		2024.07.01 ~ 2024.07.31 : 0.062
		2024.08.01 ~ 2024.08.31 : 0.079
		2024.09.01 ~ 2024.09.30 : 0.078
		2024.10.01 ~ 2024.10.31 : 0.110
		2024.11.01 ~ 2024.11.30 : 0.119
		2024.12.01 ~ 2024.12.31 : 0.105
		2025.01.01 ~ 2025.05.31 : 0.352
		2025.05.01 ~ 2025.05.31 : 0.061
		$(1 + 0.00061 * 9/29) * (1 + 0.00129) * (1 + 0.00124) * (1 + 0.00112) * (1 + 0.00078) * (1 + 0.00062) * (1 + 0.00079) * (1 + 0.00078) * (1 + 0.00110) * (1 + 0.00119) * (1 + 0.00105) * (1 + 0.00352) * (1 + 0.00061 * 41/31)$ ≈ 1.01457

1.2.5. 지역요인 비교치

결 정 의 건	지역요인 비교치
대상토지는 사례의 인근지역 내에 위치하여 지역요인 비교치는 대등함.	1.000

감정평가액의 산출근거 및 결정 의견

1.2.6. 개별요인 비교치 산정

■ 개별요인 비교치

기 호	비교 사례	접근조건	환경(자연) 조건	획지조건	행정적조건	기타조건	격차율계
1	1	0.94	1.00	0.95	1.00	1.00	0.893

기 호	개별요인 비교 내용
1	대상은 사례 대비 접근조건(교통의 편부 등)에서 열세함.
	대상은 사례 대비 획지조건(형상부정 등)에서 열세함.

1.2.7. 거래사례비교법에 의한 토지 단가 결정

산식: 거래사례 토지단가 × 사정보정치 × 시점수정치 × 지역요인 비교치 × 개별요인 비교치

기 호	거래사례 토지단가 (원/㎡)	사정보정치	시점수정치	지역요인 비교치	개별요인 비교치	산정단가 (원/㎡)	결정단가 (원/㎡)
1	43,000	1.000	1.01457	1.000	0.893	38,958	38,000

1.2.8. 거래사례비교법에 의한 시산가액

기 호	사정면적(㎡)	적용단가(원/㎡)	거래사례비교법에 의한 시산가액(원)
1	1,126.5	38,000	42,807,000
합 계	-	-	42,807,000

감정평가액의 산출근거 및 결정 의견

1.3. 토지 시산가액 결정

1.3.1. 각 방법에 의해 산정된 시산가액

기 호	공시지가기준법에 의한 시산가액(원)	거래사례비교법에 의한 시산가액(원)
1	41,680,500	42,807,000
합 계	41,680,500	42,807,000

1.3.2. 시산가액 검토 및 감정평가액 결정 의견

상기 산정된 시산가액의 검토 결과, 「감정평가 및 감정평가사에 관한 법률」 제3조 제1항 및 「감정평가에 관한 규칙」에 근거한 공시지가기준법에 의한 토지가액은 「감정평가에 관한 규칙」 제12조 제1항 및 제2항에 근거한 거래사례비교법에 의한 토지가액에 의하여 그 적정성이 지지되고 있어 공시지가기준법에 의한 토지가액으로 감정평가액을 결정하였으며, 감정평가 목적상 적정한 것으로 판단됨.

기 호	토지면적(m ²)	토지단가(원/m ²)	감정평가액(원)
1	1,126.5	37,000	41,680,500
합 계	-	-	41,680,500

가

					(㎡)		가		
							가		
1		3-1			1 4,506x- 4	1,126.5	37,000	41,680,500	가 148,439,500
								141,680,500.-	

(토지) 감정평가요항표

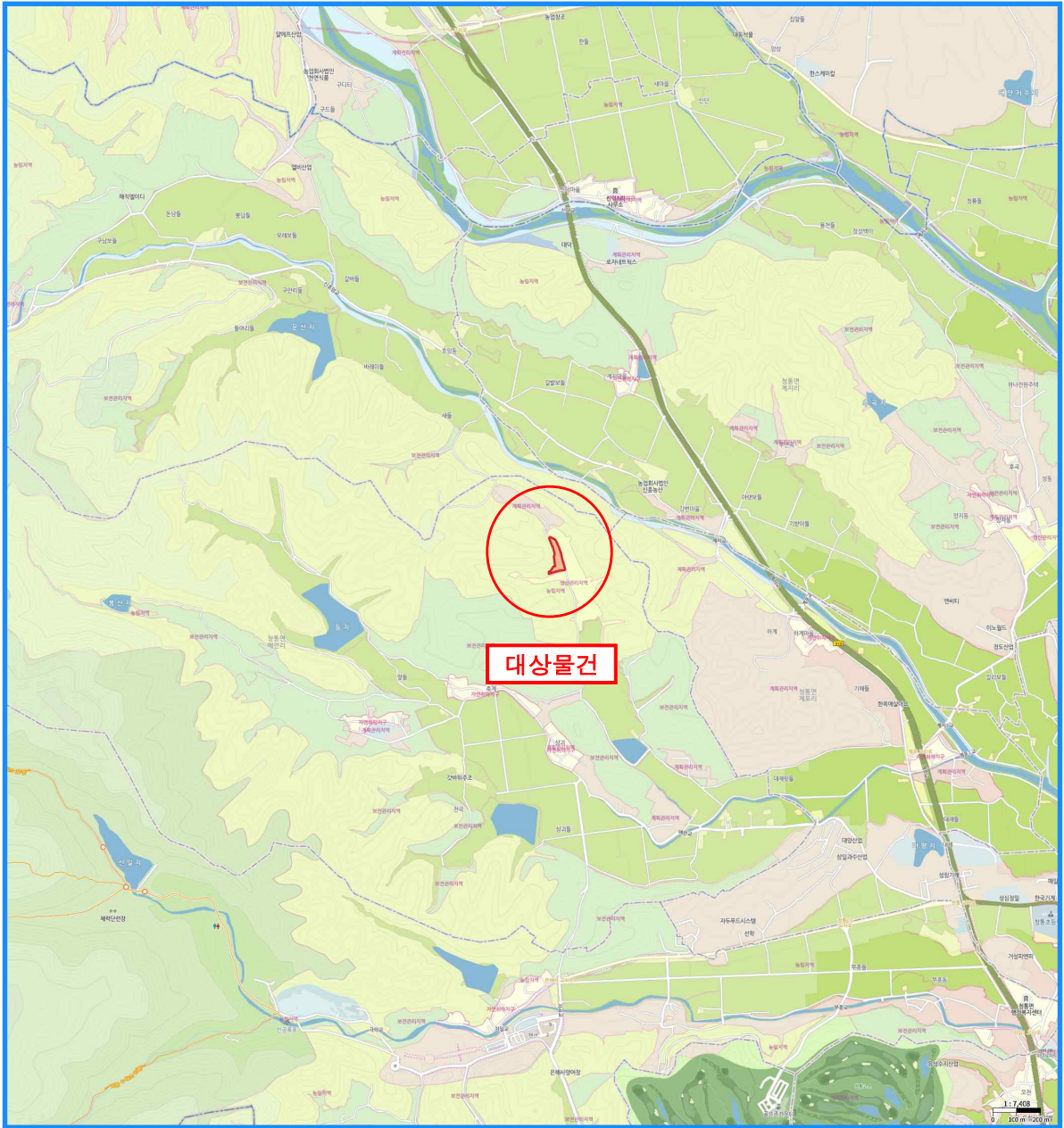
위치 및 부근의 상황	경상북도 영천시 청통면 애런리 소재 "죽계마을" 북동측 인근에 위치하며, 부근 일대는 농경지대로서, 주위는 농경지 및 자연림 등으로 형성되어 있음.
교통상황	대상물건까지 차량 및 농기계의 진출입이 가능하고 근거리 노선버스 정류장 등 이 소재하는바, 제반 교통상황은 보통임.
형태 및 이용상황	부정형의 토지로서, 인접 토지와 대체로 등고 평탄하며, "과수원"으로 이용중임.
인접 도로상태	대상물건 동측으로 폭 약 3m 정도의 비포장도로와 접하고 있음.
토지이용계획관계 및 공법상 제한상태	생산관리지역[이하공란], 가축사육제한구역(일부제한1km(한육우2400㎡미만 젖소 제한))<가축분뇨의 관리 및 이용에 관한 법률>, 가축사육제한구역(일부제한 400m(한육우 제한))<가축분뇨의 관리 및 이용에 관한 법률> [이하공란] 임.
제시목록외의 물건	-
공부와의 차이	-
임대관계 및 기타	1) 임대관계 대상물건의 임대내역은 미상처리하오니, 경매 진행시 재확인 바람. 2) 기 타 대상물건 토지 지상에 소유자 미상의 과수목이 식재되어 있는 바, 과수목을 포함한 경우의 감정평가금액을 토지 감정평가명세표 비교란에 기재하였으니, 경매 진행 시 참고 바람.

광역 위치도

기호()



소재지 경상북도 영천시 청통면 애런리 3-1번지.

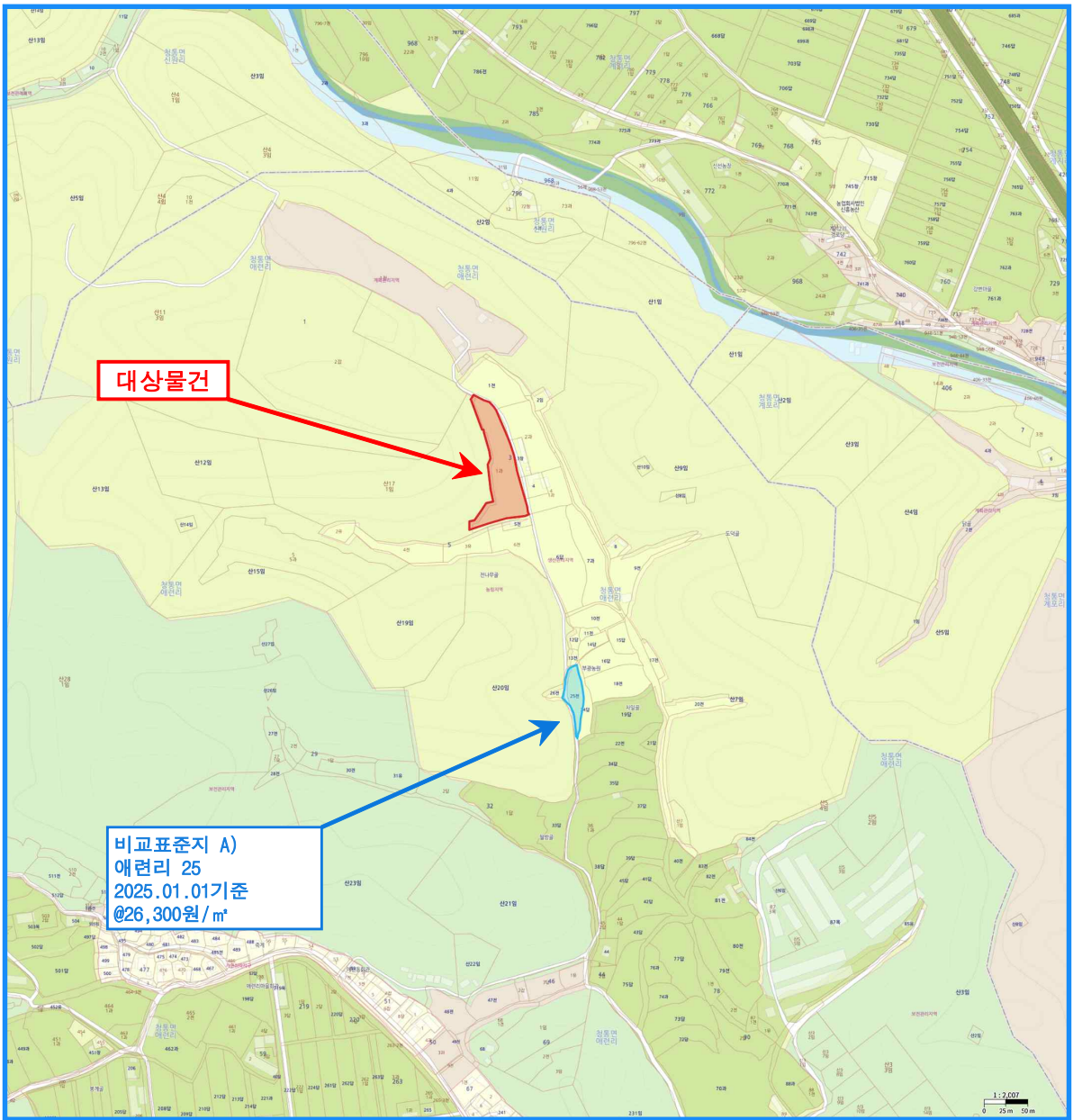


상세 위치도

기호()



소재지 경상북도 영천시 청통면 애련리 3-1번지.

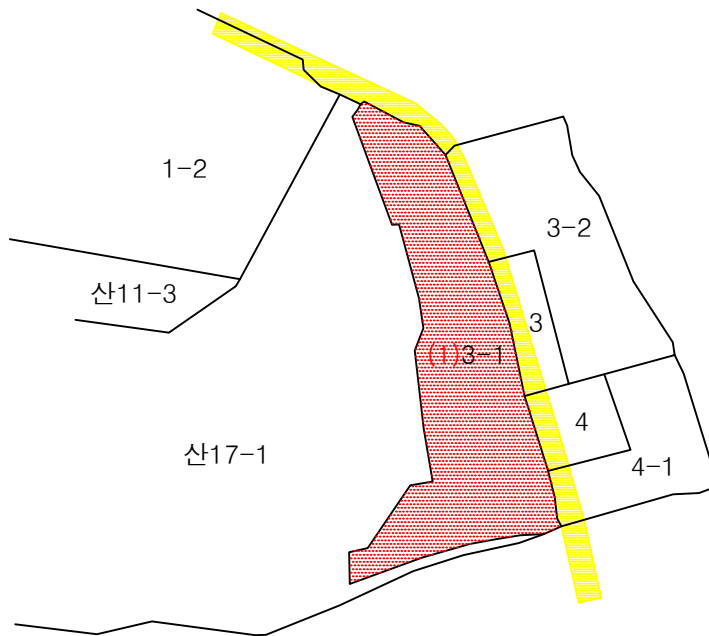











지적 및 건물개황도

기호()



S=1/2400



범 례		평가대상토지		용도지역구분선		평가건물 3층이상
		지적경계선		평가건물 1층		제시외건물(평가)
		계획도로선		평가건물 2층		제시외건물(평가외)

