

# 감정평가서

건 명	권소정 소유물건(2025타경32036)
의뢰인	대구지방법원 서부지원 사법보좌관 조선동
감정서번호	17-251124-201



이 감정평가서는 감정평가 의뢰목적 외의 목적에 사용하거나 타인(의뢰인 또는 담보감정평가시 확인은행이 아닌 자)이 사용할 수 없을 뿐 아니라 복사, 개작(改作), 전재(轉載)할 수 없으며 이로 인한 결과에 대하여 감정평가업자는 책임을 지지 않습니다.

(주)감정평가법인 태백 대구경북지사

우)42493 대구광역시 남구 안지랑로17길 5, 3층  
TEL. 053-782-8855 FAX. 053-782-8856



# (토지)감정평가표

이 감정평가서는 감정평가에 관한 법규를 준수하고 감정평가이론에 따라 성실하고 공정하게 작성하였기에 서명날인합니다.

감정평가사  
김 춘 영

이 재 송



(주)감정평가법인 태백 대구경북지사 지사장 이 재 송

(서명또는인)



감정평가액	삼억일천구백일십삼만일천원정(₩319,131,000.-)					
의뢰인	대구지방법원 서부지원 사법보좌관 조선동		감정평가목적	법원경매		
채무자	-		제출처	대구지방법원 서부지원 경매3계		
소유자 (대상업체명)	권소정 (2025타경32036)		기준가치	시장가치		
			감정평가 조건	-		
목 록 표 시 근 거	귀 제시 목록		기준시점	조사기간	작성일	
			2025.12.02	2025.12.02	2025.12.03	
감 정 평 가 내 용	공부(公簿)(의뢰)		사 정		감 정 평 가 액	
	종 류	면적(m <sup>2</sup> ) 또는 수량	종 류	면적(m <sup>2</sup> ) 또는 수량	단 가	금 액
	토지	601	토지	601	531,000	319,131,000
		이	하	여	백	
	합 계				₩319,131,000	
심사 확인	본인은 이 감정평가서에 제시된 자료를 기준으로 성실하고 공정하게 심사한 결과 이 감정평가 내용이 타당하다고 인정하므로 이에 서명날인합니다. 심사자 : 감정평가사 이 재 송					



# 감정평가액의 산출근거 및 결정 의견

## I. 감정평가 개요

### 1. 감정평가 목적

본건은 대구광역시 달성군 논공읍 금포리 소재 '달성옥포농공단지' 서측 인근에 위치하는 부동산(토지)으로서, 「대구지방법원 서부지원」에서 의뢰된 경매 목적의 감정평가임.

### 2. 기준가치 및 감정평가조건

#### 가. 기준가치

대상물건에 대한 감정평가액은 『감정평가에 관한 규칙』 제5조에 따라 "시장가치"를 기준으로 감정평가 하였음. 시장가치란 대상물건이 통상적인 시장에서 충분한 기간 동안 거래를 위하여 공개된 후, 그 대상물건의 내용에 정통한 당사자 사이에 신중하고 자발적인 거래가 있을 경우 성립될 가능성이 가장 높다고 인정되는 대상물건의 가액을 말함.

#### 나. 의뢰인이 제시한 감정평가 조건에 대한 검토

본건 감정평가시 의뢰인으로부터 별도의 감정평가조건은 제시 받지 아니하였음.

### 3. 감정평가방법의 적용

#### 가. 근거 법령

『감정평가 및 감정평가사에 관한 법률』, 『감정평가에 관한 규칙』 등 감정평가관련 제 규정 및 감정평가 일반이론에 따라 감정평가 하였음.

# 감정평가액의 산출근거 및 결정 의견

나. 『감정평가에 관한 규칙』

## 제7조(개별물건기준 원칙 등)

- ① 감정평가는 대상물건마다 개별로 하여야 한다.
- ② 둘 이상의 대상물건이 일체로 거래되거나 대상물건 상호 간에 용도상 불가분의 관계가 있는 경우에는 일괄하여 감정평가할 수 있다.
- ③ 하나의 대상물건이라도 가치를 달리하는 부분은 이를 구분하여 감정평가할 수 있다.
- ④ 일체로 이용되고 있는 대상물건의 일부분에 대하여 감정평가하여야 할 특수한 목적이나 합리적인 이유가 있는 경우에는 그 부분에 대하여 감정평가할 수 있다.

## 제11조(감정평가방식)

감정평가법인등은 다음 각 호의 감정평가방식에 따라 감정평가를 한다.

1. 원가방식: 원가법 및 적산법 등 비용성의 원리에 기초한 감정평가방식
2. 비교방식: 거래사례비교법, 임대사례비교법 등 시장성의 원리에 기초한 감정평가방식 및 공시지가기준법
3. 수익방식: 수익환원법 및 수익분석법 등 수익성의 원리에 기초한 감정평가방식

## 제12조(감정평가방법의 적용 및 시산가액 조정)

- ① 감정평가법인등은 제14조부터 제26조까지의 규정에서 대상물건별로 정한 감정평가방법(이하 "주된 방법"이라 한다)을 적용하여 감정평가해야 한다. 다만, 주된 방법을 적용하는 것이 곤란하거나 부적절한 경우에는 다른 감정평가방법을 적용할 수 있다.
- ② 감정평가법인등은 대상물건의 감정평가액을 결정하기 위하여 제1항에 따라 어느 하나의 감정평가방법을 적용하여 산정(算定)한 가액[이하 "시산가액(試算價額)"이라 한다]을 제11조 각 호의 감정평가방식 중 다른 감정평가방식에 속하는 하나 이상의 감정평가방법(이 경우 공시지가기준법과 그 밖의 비교방식에 속한 감정평가방법은 서로 다른 감정평가방식에 속한 것으로 본다)으로 산출한 시산가액과 비교하여 합리성을 검토해야 한다. 다만, 대상물건의 특성 등으로 인하여 다른 감정평가방법을 적용하는 것이 곤란하거나 불필요한 경우에는 그렇지 않다.
- ③ 감정평가법인등은 제2항에 따른 검토 결과 제1항에 따라 산출한 시산가액의 합리성이 없다고 판단되는 경우에는 주된 방법 및 다른 감정평가방법으로 산출한 시산가액을 조정하여 감정평가액을 결정할 수 있다.

## 제14조(토지의 감정평가)

- ① 감정평가법인등은 법 제33조제1항 본문에 따라 토지를 감정평가할 때에는 공시지가기준법을 적용해야 한다.

## 감정평가액의 산출근거 및 결정 의견

### 다. 대상물건에 적용한 주된 방법과 다른 감정평가방법

본건 토지는 조성, 매립지, 개간지 등 최근에 개량된 토지가 아니므로 원가방식의 적용은 적절하지 않음. 또한 토지만의 임대사례를 포착하는 것이 어렵고 토지와 건물은 일체로서 수익을 창출하는 것이 일반적이므로 수익방식의 적용 역시 적절하지 아니하므로 본건 평가대상 토지는 비교방식에 의하여 평가하였음. 따라서 본건 토지의 평가는 상기 규정에 따라 주된 방법인 공시지가기준법을 적용하여 산출하되, 다른 방법인 거래사례비교법에 의해 산출한 시산가액과 비교하여 합리성을 검토한 후 토지가격을 결정하였음.

## 4. 기준시점 등

### 가. 기준시점 결정 및 그 이유

대상물건의 감정평가액을 결정하는 기준이 되는 날짜인 기준시점은 의뢰인으로부터 별도의 제시가 없어 『감정평가에 관한 규칙』 제9조에 따라 대상물건의 가격조사를 완료한 날짜인 2025년 12월 02일로 함.

### 나. 실지조사 실시기간 및 내용

실지조사(2025년 12월 02일)를 통하여 대상물건의 이용상황과 공부와의 일치여부 및 지가수준을 확인하였음.

## 감정평가액의 산출근거 및 결정 의견

### 5. 대상물건의 확정

일련 번호	소재지	공부면적 (㎡)	사정면적 (㎡)	지목	용도 지역	이용 상황	도로 교통	형상 지세	공시지가(원/㎡) 2025년	비고
1)	금포리 993	601	601	답	자연 녹지	전	소로 각지	사다리 평 지	345,700	-
합계	-	601	601	-	-	-	-	-	-	-

### 6. 그 밖의 사항

—

# 감정평가액의 산출근거 및 결정 의견

## II. 대상토지의 감정평가액 산출근거

### 1. 공시지가기준법에 의한 토지단가

#### 가. 개요

공시지가기준법이란 『감정평가 및 감정평가사에 관한 법률』 제3조 제1항 본문에 따라 감정평가의 대상이 된 토지와 가치형성요인이 같거나 비슷하여 유사한 이용가치를 지닌다고 인정되는 표준지의 공시지가를 기준으로 대상토지의 현황에 맞게 시점수정, 지역요인 및 개별요인 비교, 그 밖의 요인의 보정(補正)을 거쳐 대상토지의 가액을 산정하는 감정평가방법을 말함.

#### 나. 비교표준지 선정

인근지역에 소재하는 표준지공시지가 중 평가대상토지와 용도지역·이용 상황·지목·주위 환경 등이 같거나 비슷하며, 지리적으로 근접하여 비교가능성이 높은 표준지를 선정하였음.

(공시기준일 : 2025.01.01)

구분	소재지	면적 (㎡)	지목	용도 지역	이용 상황	도로 교통	형상 지세	공시지가 (원/㎡)
표준지 A	금포리 1125	2,506	답	자연녹지	답	세로(가)	부정형 평지	281,400

#### 다. 시점수정

시점수정은 『감정평가에 관한 규칙』 제14조 제2항 제2호, 『부동산 거래신고 등에 관한 법률』 제19조에 따라 국토교통부장관이 조사·발표하는 지가변동률, 생산자물가상승률 등을 적용할 수 있으나, 생산자물가상승률은 일반재화에 대한 가격 변동률로서 국지적인 특성을 보이는 지가변동을 반영하기 어려우므로 당해 지역의 지가 변동 추이를 보다 적절히 반영한다고 판단되는 비교표준지가 있는 시·군·구의 같은 용도지역 지가변동률을 시점수정치로 결정하였음. (미발표시 직전월 지가변동률 적용)

구분	대상지역	기 간	지가변동률(%)	보정치(배)	비 고
표준지 A	대구광역시 달성군 '녹지지역'	2025.01.01~2025.12.02	0.659	1.00659	-

## 감정평가액의 산출근거 및 결정 의견

### 라. 지역요인 비교

결정 의견	대상토지와 비교표준지는 인근지역에 소재하여 지역요인 대등함.
지역요인 비교치	<b>1.000</b>

### 마. 개별요인 비교

■ 농경지대(답)[일련번호 1]/표준지A]

조 건	항 목	세 항 목	격 차 율 (대상/표준지A)	비 고
접근 조건	교통의 편부	취락과의 접근성, 농로의 상태 등	1.05	농로의 상태 등에서 우세함.
자연 조건	일조 등	일조, 통풍 등	1.00	유사함.
	토양, 토질	토양, 토질의 양부 등		
	관개, 배수	관개의 양부, 배수의 양부 등		
	재해의 위험성	수해의 위험성, 기타 재해의 위험성 등		
획지 조건	면적, 경사 등	면적, 경사 등	1.02	형상 등에서 우세함.
	경작의 편부	형상부정 및 장애물에 의한 장애의 정도 등		
행정적 조건	행정상의 조장 및 규제정도	보조금, 용자금 등, 조장의 정도	1.00	유사함.
		규제의 정도 등		
기타 조건	기타	장래의 동향, 기타	1.00	유사함.
개별요인 비교치			<b>1.071</b>	

# 감정평가액의 산출근거 및 결정 의견

## 바. 그 밖의 요인의 보정

### 1) 그 밖의 요인 보정의 근거 및 필요성

표준지공시지가는 과세, 보상 및 일반거래 목적 평가시 산정기준이 되는 공시가격으로서, 다양한 목적에 활용되는 바, 실제 시장가치와는 다소 차이를 보임. 따라서 적정가격 산정을 위해 보정단계를 거치게 되며, 인근지역 및 동일수급권 내 유사 토지의 정상적인 거래사례, 평가사례 및 정상적인 지가수준을 참작함으로써, 적정한 감정평가를 하고자 그 밖의 요인의 보정이 필요함. 『감정평가에 관한 규칙』제14조 제2항 제5호, 대법원판례“2003다38207판결 (2004.5.14.선고)”, “2002두5054(2003.7.25.선고)”등에서 그 밖의 요인 보정의 필요성을 인정하고 있음.

### 2) 평가사례 및 거래사례

#### 가) 평가사례

(출처: 한국감정평가사협회 감정평가정보화시스템 등)

기호	소재지	지목	면적 (㎡)	용도 지역	이용 상황	감정 평가 목적	기준시점	토지단가 (원/㎡)	기준시점의 개별공시지가 (원/㎡)	격차율
① 선정	금포리 ****_*	답	1,577.0	자연 녹지	답	법원 경매	2023.04.19	485,000	277,800	1.75
②	금포리 ***_*	답	1,911.0	자연 녹지	답	담보	2024.05.21	450,000	279,400	1.61
③	금포리 ***	답	1,851.0	자연 녹지	답	담보	2024.05.27	442,000	172,500	2.56

#### 나) 거래사례 내역

(출처: 등기사항전부증명서, 감정평가정보체계 등)

기호	소재지	지목	용도 지역	토지면적 (㎡)	이용 상황	거래금액 (원)	토지거래단가 (원/㎡)	거래시점 (계약일기준)	거래시점의 개별공시지가 (원/㎡)
㉠	금포리 ****_*	전	자연 녹지	899	전	897,400,000	약 998,000	2022.06.09	505,700
㉡	금포리 ****	답	자연 녹지	731	답	442,000,000	약 605,000	2024.07.18	279,400

## 감정평가액의 산출근거 및 결정 의견

### 3) 인근지역 지가수준

용도지역	용도	도로조건	지가수준	조사처
자연녹지	농경지	소로각지	500,000~550,000원/m <sup>2</sup>	인근 부동산

### 4) 그 밖의 요인 보정치의 결정

#### 가) 산정방법

감정평가 기준시점에서 사례(평가사례 및 거래사례 등)를 기준으로 시점수정, 지역요인, 개별요인 비교 등을 거쳐 산출한 표준지가격과 표준지공시지가에 시점수정을 거친 기준시점 표준지가격을 비교하여 그 밖의 요인 보정치 산정함.

$$\blacksquare \text{ 그 밖의 요인 보정치} = \frac{(\text{사례기준 표준지 평가}) \text{ 사례가격} \times \text{시점수정} \times \text{지역요인} \times \text{개별요인}}{(\text{표준지공시지가 시점수정} \text{ 공시지가} \times \text{시점수정})}$$

#### 나) 그 밖의 요인 보정치 산정

##### (1) 비교사례의 선정

선정 비교사례	감정평가전례 ①
비교사례 선정의견	본건이 속한 인근지역 또는 동일수급권내 유사지역에 소재하고 용도지역, 이용상황 등이 동일 또는 유사하며, 제반 가치형성요인이 유사한 사례(사정이 개입되지 아니한 거래사례 또는 평가사례) 중 선정하였음.

##### (2) 시점수정

(미발표시 직전월 지가변동률 적용)

구분	대상지역	기 간	지가변동률(%)	보정치(배)	비 고
비교사례 ①	대구광역시 달성군 '녹지지역'	2023.04.19~2025.12.02	2.245	1.02245	-

## 감정평가액의 산출근거 및 결정 의견

### (3) 지역요인 비교

결정 의견	비교표준지는 비교사례와 인근지역 내에 소재하여 지역요인은 동일함.
지역요인 비교치	1.000

### (4) 개별요인 비교

■ 농경지대(답)[표준지A/비교사례①]

조 건	항 목	세 항 목	격 차 율 (표준지A /비교사례①)	비 고
접근 조건	교통의 편부	취락과의 접근성, 농로의 상태 등	1.00	유사함.
자연 조건	일조 등	일조, 통풍 등	1.00	유사함.
	토양, 토질	토양, 토질의 양부 등		
	관개, 배수	관개의 양부, 배수의 양부 등		
	재해의 위험성	수해의 위험성, 기타 재해의 위험성 등		
획지 조건	면적, 경사 등	면적, 경사 등	1.00	유사함.
	경작의 편부	형상부정 및 장애물에 의한 장애의 정도 등		
행정적 조건	행정상의 조장 및 규제정도	보조금, 용자금 등, 조장의 정도	1.00	유사함.
		규제의 정도 등		
기타 조건	기타	장래의 동향, 기타	1.00	유사함.
개별요인 비교치			1.000	

## 감정평가액의 산출근거 및 결정 의견

(5) 사례기준 표준지평가

구분	비교사례	비교사례 단가(원/㎡)	시점수정	지역요인	개별요인	비교사례 기준 비교표준지단가(원/㎡)
표준지 A	①	485,000	1.02245	1.000	1.000	495,888

(6) 그 밖의 요인 보정치 산정

$$\frac{\text{비교사례① 기준 비교표준지단가}}{\text{표준지공시지가A} \times \text{시점수정}} = \frac{495,888}{281,400 \times 1.00659} = \frac{495,888}{283,254} \approx 1.751$$

다) 그 밖의 요인 보정치 결정

보 정 내 용	표준지	결정 보정치
인근 감정평가사례, 거래사례, 인근지역 지가수준, 경매낙찰가율 및 대상토지의 감정평가목적 등을 고려하여 그 밖의 요인 보정치를 다음과 같이 결정하였음.	A	1.75

사. 공시지가기준법에 의한 토지단가

일련 번호	표준지 기호	표준지공시지가 (원/㎡)	시점 수정	지역 요인	개별 요인	그 밖의 요인	산정단가 (원/㎡)	결정단가 (원/㎡)	비고
1)	A	281,400	1.00659	1.000	1.071	1.75	530,889	531,000	-

# 감정평가액의 산출근거 및 결정 의견

## 2. 거래사례비교법에 의한 토지단가

### 가. 거래사례 선정

#### 1) 선정기준

선정 비교사례	거래사례 ㉠
비교사례 선정의견	인근지역내 본건 토지와 용도지역·이용상황 등이 유사하고 대상물건과 위치적 유사성이나 물적 유사성이 있어 지역요인, 개별요인 등 제반 가치형성요인이 유사한 실거래사례를 중심으로 선정하되, 『부동산 거래신고에 관한 법률』에 따라 신고된 실제 거래가격으로서 비교가능성이 높아 감정평가의 기준으로 적용하기에 적당하다고 판단되는 거래사례를 선정하였음.

#### 2) 거래사례 내역

(출처: 등기사항전부증명서, 감정평가정보체계 등)

기호	소재지	지목	용도지역	토지면적 (㎡)	이용상황	거래금액 (원)	토지거래 단가 (원/㎡)	거래시점 (계약일기준)	거래시점의 개별공시지가 (원/㎡)
㉠	김포리 ****_*	전	자연 녹지	899	전	897,400,000	약 998,000	2022.06.09	505,700

### 나. 사정보정

결정 의견	선정된 비교사례에는 특별한 사정이 개입되지 않은 것으로 판단되는 바, 별도의 사정보정을 하지 아니하였음.
사정보정 비교치	1.000

### 다. 시점수정

(미발표시 직전월 지가변동률 적용)

구분	대상지역	기 간	지가변동률(%)	보정치(배)	비 고
비교사례 ㉠	대구광역시 달성군 '녹지지역'	2022.06.09~2025.12.02	3.118	1.03118	-

## 감정평가액의 산출근거 및 결정 의견

### 라. 지역요인 비교

결정 의견	대상토지와 비교사례는 인근지역 또는 동일수급권 내 유사지역에 소재하여 지역요인은 대등함.
지역요인 비교치	1.000

### 마. 개별요인 비교

■ 농경지대(답)[일련번호 1)/비교사례㉠]

조 건	항 목	세 항 목	격 차 율 (대상 /비교사례㉠)	비 고
접근 조건	교통의 편부	취락과의 접근성, 농로의 상태 등	0.70	취락과의 접근성, 농로의 상태 등에서 열세함.
자연 조건	일조 등	일조, 통풍 등	0.80	인근 토지의 이용상황 등에서 열세함.
	토양, 토질	토양, 토질의 양부 등		
	관개, 배수	관개의 양부, 배수의 양부 등		
	재해의 위험성	수해의 위험성, 기타 재해의 위험성 등		
획지 조건	면적, 경사 등	면적, 경사 등	1.00	유사함.
	경작의 편부	형상부정 및 장애물에 의한 장애의 정도 등		
행정적 조건	행정상의 조장 및 규제정도	보조금, 용자금 등, 조장의 정도	1.00	유사함.
		규제의 정도 등		
기타 조건	기타	장래의 동향, 기타	1.00	유사함.
개별요인 비교치			0.560	

## 감정평가액의 산출근거 및 결정 의견

바. 거래사례비교법에 의한 토지단가

일련번호	비교사례 기호	비교사례단가 (원/m <sup>2</sup> )	사정보정	시점수정	지역요인	개별요인	산정단가 (원/m <sup>2</sup> )	결정단가 (원/m <sup>2</sup> )	비고
1)	㉠	998,000	1.000	1.03118	1.000	0.560	576,306	576,000	-

### 3. 시산가액 조정 및 토지 감정평가액의 결정

가. 시산가액

일련번호	공시지가기준법에 의한 토지단가(원/m <sup>2</sup> )	거래사례비교법에 의한 토지단가(원/m <sup>2</sup> )	결정단가 (원/m <sup>2</sup> )
1)	531,000	576,000	531,000

나. 시산가액의 조정 및 감정평가액의 결정

1) 시산가액의 조정 및 감정평가액의 결정에 관한 의견

상기와 같이 산출된 공시지가기준법에 의하여 결정된 토지단가와 거래사례비교법에 의하여 결정된 토지단가가 상호간에 유사하여 합리성이 인정된다고 판단되는 바, 『감정평가에 관한 규칙』 제14조 제1항에 따라 공시지가기준법에 의해 산출된 시산가액을 대상토지의 감정평가액으로 결정하였음.

2) 대상토지의 감정평가액

일련번호	소재지	공부면적 (m <sup>2</sup> )	사정면적 (m <sup>2</sup> )	토지단가 (원/m <sup>2</sup> )	감정평가액 (원)	비고
1)	대구광역시 달성군 논공읍 금포리 993	601	601	531,000	319,131,000	-
합 계		601	601	-	319,131,000	-

## 감정평가액의 산출근거 및 결정 의견

### Ⅲ. 감정평가액 결정의견

인근지역의 가격수준 등을 종합적으로 검토할 때, 공시지가기준법에 의한 토지 감정평가액의 합리성이 인정됨. 대상물건의 특성 등을 종합 참작하고 감정평가목적(경매)을 고려하여 이를 대상 부동산의 감정평가액으로 결정함.

구 분	감정평가액(원)	비 고
토 지	319,131,000	상세내역은 명세표 참조
합 계	319,131,000	-

끝.

# 토지 감정평가명세표

일련 번호	소재지	지번	지 목 및 용 도	용도지역 및 구 조	면 적 (㎡)		감 정 평 가 액		비 고
					공 부	사 정	단 가	금 액	
1	대구광역시 달성군 논공읍 금포리	993	답	자연녹지지역	601	601	531,000	319,131,000	
<b>합 계</b>								<b>₩319,131,000.-</b>	
				이	하	여	백		

# 토지 감정평가요항표

- |               |                       |                |
|---------------|-----------------------|----------------|
| (1) 위치 및 주위환경 | (2) 교통상황              | (3) 형태 및 이용상태  |
| (4) 인접 도로상태   | (5) 토지이용계획 및 제한상태     | (6) 제시목록 외의 물건 |
| (7) 공부와의 차이   | (8) 기타참고사항(임대관계 및 기타) |                |

## (1) 위치 및 주위환경

본건은 대구광역시 달성군 논공읍 금포리 소재 '달성옥포농공단지' 서측 인근에 위치하며, 주위일대는 농경지, 중·소규모공장 및 근린생활시설 등으로 형성되어 있음.

## (2) 교통상황

본건까지 차량 접근 가능하며, 제반 교통사정은 보통시됨.

## (3) 형태 및 이용상태

인접지 대비 대체로 등고평탄한 사다리형의 토지로서, 인접지와 경계구분없이 농경지로 이용 중임.

## (4) 인접 도로상태

남측으로 왕복 2차선의 아스팔트 포장도로, 북측으로 노폭 약 3~4미터 내외의 비포장도로와 각 접함.

## (5) 토지이용계획 및 제한상태

자연녹지지역, 소로1류(폭 10m~12m)(접함), 가축사육제한구역<가축분뇨의 관리 및 이용에 관한 법률> 농지법제8조의규정이적용되는농지

## (6) 제시목록 외의 물건

없음.

# 토지 감정평가요항표

- |               |                       |                |
|---------------|-----------------------|----------------|
| (1) 위치 및 주위환경 | (2) 교통상황              | (3) 형태 및 이용상태  |
| (4) 인접 도로상태   | (5) 토지이용계획 및 제한상태     | (6) 제시목록 외의 물건 |
| (7) 공부와의 차이   | (8) 기타참고사항(임대관계 및 기타) |                |

(7) 공부와의 차이

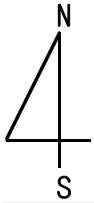
없음.

(8) 기타참고사항(임대관계 및 기타)

- 1) 임대관계: 미상임.
- 2) 기 타: —

# 광역 위치도

기 호 : (            )

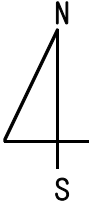


소재지	대구광역시 달성군 논공읍 금포리 993
-----	-----------------------



# 위 치 도

기 호 : (            )

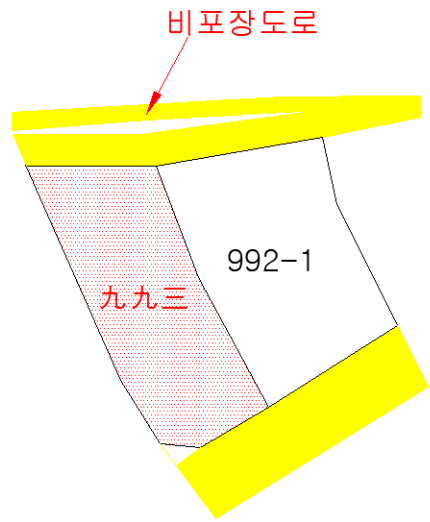
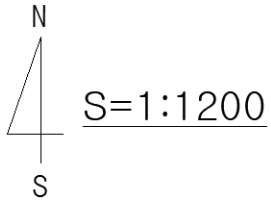











소재지	대구광역시 달성군 논공읍 금포리 993
-----	-----------------------



# 지 적 및 건 물 개 황 도

기호 : ( )



범례	 평가대상토지	 용도지역구분선	 평가건물3층이상
	 도로 선	 평가건물 1층	 평가제외건물(등기)
	 도시계획선	 평가건물 2층	 평가제외건물(미등기)

# 사 진 용 지




본건 전경(남측에서 촬영)



본건 전경(북측에서 촬영)

# 사 진 용 지



남측 도로



북측 도로