

감정평가서

건명	이영국 소유물건 (2025타경100260)
의뢰인	대구지방법원 안동지원 사법보좌관 김은숙
감정서번호	대경250224-01

이 감정평가서는 감정평가 의뢰목적 외의 목적에 사용하거나 타인(의뢰인 또는 담보감정평가사 확인은행이 아닌 자)이 사용할 수 없을 뿐 아니라 복사, 개작(改作), 전재(轉載)할 수 없으며 이로 인한 결과에 대하여 감정평가업자는 책임을 지지 않습니다.

대경감정평가사사무소

대구광역시 수성구 범어동 달구벌대로 489안길 8-2 1호
TEL. 053-753-9616 FAX. 053-753-9733

(토지)감정평가표

본인은 감정평가에 관한 법규를 준수하고 감정평가이론에 따라 성실하고 공정하게 이 감정평가서를 작성하였기에 서명날인합니다.

감정평가사
김효중

(인)

감정평가액	일천이십칠만사천구백원정(₩10,274,900.-)					
의뢰인	대구지방법원 안동지원 사법보좌관 김은숙		감정평가 목적	법원경매		
제출처	대구지방법원 안동지원 경매3계		기준가치	시장가치		
소유자 (대상업체명)	이영국 (2025타경100260)		감정평가 조건	-		
목록표시 근거	귀 제시목록		기준시점	조사기간	작성일	
기타 참고사항	-		2025.02.28	2025.02.27 ~ 2025.02.28	2025.03.04	
감 정 평 가 내 용	공부(公簿)(의뢰)		사정		감정평가액	
	종류	면적(㎡) 또는 수량	종류	면적(㎡) 또는 수량	단가	금액
	토지	1 8,331x- 3 이	토지	2,777 하 여	3,700 백	10,274,900
	합계					₩10,274,900
감정평가액의 산출근거 및 결정의견						
" 별 지 참 조 "						

감정평가액의 산출근거 및 결정의견

1. 감정평가개요

본건은 경상북도 안동시 와룡면 이상리 소재 “샘골마을” 남측 인근에 위치하는 토지로
서 경매 목적의 감정평가임.

1. 대상물건 개요

1) 토지

기 호	소재지	면적 (㎡)	지목	이용상황	공법상제한사항	비고
1	안동시 와룡면 이상리 산99-2	8,331.0	임야	자연림	생산관리지역	-

2. 기준가치 및 감정평가 조건

1) 기준시점 결정 및 그 이유

대상물건의 가격조사 완료일인 2025년 02월 28일임.

2) 실지조사 실시기간 및 내용

현장조사 및 관련자료조사 : 2025년 02월 27일, 28일.

3. 기준가치 및 감정평가조건

1) 기준가치 결정 및 그 이유

본건의 평가목적에 고려하여 「감정평가에 관한 규칙」 제5조 제1항에 따라 시장가치
기준으로 감정평가액을 결정함.

2) 의뢰인이 제시한 감정평가 조건에 대한 검토

해당사항 없음.

감정평가액의 산출근거 및 결정의견

II. 감정평가방법의 적용

1. 토지의 평가방법

- 가. 본건 토지의 평가는 「부동산가격공시 및 감정평가에 관한 법률」 제21조, 「감정평가에 관한 규칙」 제14조의 의거하여 공시지가 기준법으로 적용하며 당해토지와 유사한 이용가치를 지닌다고 인정되는 표준지 공시지가를 기준으로 공시기준일로부터 가격시점까지의 지가변동률과 위치·형상·환경·이용상황·주변상황 및 기타 제반사항을 종합참작하여 평가하였으며, 거래사례비교법은 인근의 거래사례가 충분하지 않고 거래에 개입된 사정에 대한 보정요인의 파악이 곤란하며, 수익환원법은 수익자료의 확보가 곤란하여 적용하지 않았음.
- 나. 본건 토지토지의 지상에 소재하는 자연림 상태의 수목은 거래관행에 따라 토지에 포함 평가하였음.
- 다. 본건 토지는 공유지분 토지로서 의뢰부분인 공유자 이영국 지분의 위치 및 경계확인이 불가능하여 전체면적을 기준으로 한 평균단가를 적용하여 평가하였으며 면적은 지분비율에 의거 사정하였음.

감정평가액의 산출근거 및 결정의견

III. 감정평가액 산출근거

1. 토지가격의 산출개요

가. 비교표준지 공시지가 선정(2025. 1. 1기준)

본건 대상토지의 인근지역에는 다수의 표준지가 소재하고 있으나 인근지역의 용도지역, 공법상 규제상황, 이용상황, 주위환경, 지리적 위치의 근접성 등을 고려하여 대상토지의 품등비교가 용이하고 가장 유사성 있는 비교표준지를 선정하였음.

기호	소재지	면적	지목	이용상황	용도지역	도로교통	형상지세	공시지가(원/㎡)	비고
A	안동시 와룡면 이상리 산127	2,380.0	임야	자연림	생산관리	세로(불)	부정형 급경사	1,090	본건 적용

나. 시점수정

· 국토해양부에서 고시한 용도지역별 지가변동률을 적용함.

기간	용도지역	비고
경상북도 안동시 (2025.01.01~2025.02.28)	생산관리	2025.01.01 ~ 2025.01.31 : 0.081 (1 + 0.00081) * (1 + 0.00081 * 28/31) ≒ 1.00154

※미고시월은 직전월을 유추적용함.

다. 지역요인 비교

비교표준지와 대상토지는 인근지역에 소재하고 있어 지역요인 동일시됨.

(격차율 : 1.00)

감정평가액의 산출근거 및 결정의견

라. 개별요인 비교

1) 개별요인 비교항목

구분	항목	세부항목
임 야 지 대	접근조건	교통의 편부 등
	자연조건	일조, 통풍, 표고, 방위, 경사, 경사면의 위치, 경사의 굴곡, 토양, 토질 등
	행정적조건	행정상의 규제정도
	기타조건	장래의 동향, 기타

2) 개별요인 비교치 결정

기호	비교 표준지	가 로 조 건	접 근 조 건	환 경(자 연) 조 건	획 지 조 건	행 정 적 조 건	기 타 조 건	개 별 요 인 비 교 치
본건	A	-	0.93	1.00	-	1.00	1.00	0.93
본건 토지는 표준지 보다 임도의 상태 등에서 열세임.								

마. 그 밖의 요인 보정

1) 그 밖의 요인 보정의 필요성

『 감정평가 및 감정평가사에 관한 법률 』, 『 감정평가에 관한 규칙 』 제14조 2항 5호, 대법원 판례 [2003다 38207(2004.05.14선고), 2002두 5054(2003.07.25선고), 국토교통부 유권해석 [건설부토정30241- 36538(1991.12.28)] 등에서 그 밖의 요인 보정의 필요성을 인정하고 있는 바, 인근 지역의 평가선례, 당해 지역의 가격수준 등을 종합 참작하여 그 밖의 요인 보정치를 적용하여 평가하였음.

감정평가액의 산출근거 및 결정의견

2) 인근 평가사례

(자료출처 : 한국감정평가사협회)

기호	소재지	지목	면적	용도지역	기준시점	단가 (원/㎡)	평가목적
①	와룡면 이상리 산92	임야	12,574.0	생산관리지역	2022.03.22	4,300	경매평가

* 위의 평가사례는 평가대상 토지와 용도지역, 이용상황, 주위환경 등이 대체로 유사하여 그 밖의 요인 보정을 위한 적절한 사례인 것으로 판단됨.

3) 그 밖의 요인 보정치의 산정

* 그 밖의 요인 보정치 산식

$$\text{평가사례가격 기준 기준시점 현재 표준지가격} / \text{기준시점 현재 표준지가격} = \text{평가사례X지가변동률X지역요인X개별요인} / \text{공시지가X지가변동률}$$

4) 그 밖의 요인 보정치 산정

가) 비교표준지 (A)

비교표준지 (A)	기준시점현재 표준지가격(A)	공시지가 (2025.01.01)	시점수정 (2025.01.01 ~ 2025.02.28)			산정가격
		1,090	1.00154			1,092
비교표준지 (A)	평가사례선례 기준 표준지가격(B)	평가사례①	시점수정치	지역요인	개별요인	산정가격
		4,300	1.03393	1.00	0.90	4,001
비교표준지 (A)	보정치	보정치 산정(B/A)				보정치 결정
		4,001 / 1,092 ≙ 3.664				3.65

* 시점수정(경상북도 안동시 생산관리) : (2025.01.01 ~ 2025.02.28) : 1.00154
(2022.03.22~ 2025.02.28) : 1.03393

감정평가액의 산출근거 및 결정의견

*지역요인 : 인근지역에 소재하는 바, 지역요인 대등함.(1.00)

*개별요인 :

가로	접근	환경(자연)	획지	행정	기타	격차율
-	0.90	1.00	-	1.00	1.00	0.90

5) 인근 토지의 적정 지가수준

현장조사 시점 현재 인근지역에 소재하는 본건 토지와 유사한 토지의 적정 지가수준은 생산관리지역내 자연림 상태의 임야는 3,000원/㎡ ~ 4,500원/㎡ 내외인 것으로 조사됨.

6) 그 밖의 요인 보정치의 결정

본건 토지의 평가에서는 상기 그 밖의 요인 보정치의 산정 결과 및 기준시점 현재 인근 토지의 적정지가 수준 등을 고려하여 다음과 같이 그 밖의 요인 보정치를 적용하여 평가하였음.

비교표준지	A	비 고
그 밖의 요인 보정치	3.65	-

바. 필지별 시산 단가

기호	비교 공시지가		시점수정	지역 요인	개별 요인	그 밖의 요인	산출단가 (원/㎡)	시산단가 (원/㎡)	비고
	A	1,090							
본건	A	1,090	1.00154	1.00	0.93	3.65	3,705	3,700	-

감정평가액의 산출근거 및 결정의견

IV 감정평가액 결정 의견

상기 시산단가는 대상물건의 제반 가격형성요인 등을 종합 검토하고, 거래시세 및 호가수준, 매매가격지수, 평가선례, 대상물건의 면적 등을 종합적으로 참작할 때 아래 표와 같이 단가를 결정함이 타당하다 판단되어 이와 같이 가격을 결정함.

구분	기호	물건별 적용단가 (원/㎡)	비고
토지	본건	3,700	공시지가 기준법

토지건물감정평가명세표

일련 번호	소재지	지번	지 목 및 용 도	용도지역 및 구 조	면 적 (㎡)		감 정 평 가 액		비 고
					공 부	사 정	단 가	금 액	
1	경상북도 안동시 와룡면 이상리	산99-2	임야	생산관리지역	1 8,331x- 3	2,777	3,700	10,274,900	수목 포함 이영국 지분 전부
합 계								₩10,274,900.-	
				이	하	여	백		

토지감정평가요항표

- | | | |
|---------------|-----------------------|----------------|
| (1) 위치 및 주위환경 | (2) 교통상황 | (3) 형태 및 이용상태 |
| (4) 인접 도로상태 | (5) 토지이용계획 및 제한상태 | (6) 제시목록 외의 물건 |
| (7) 공부와의 차이 | (8) 기타참고사항(임대관계 및 기타) | |

(1) 위치 및 주위환경

본건은 경상북도 안동시 와룡면 이상리 소재 "샘골마을" 남측 인근에 위치하며, 부근 일대는 단독주택, 농경지 및 임야 등으로 형성되어 있으며, 주위 환경은 보통시됨.

(2) 교통상황

본건 인근까지 차량의 접근이 가능하며, 인근의 도로 여건 등으로 보아 제반 교통 사정은 보통시됨.

(3) 형태 및 이용상태

부정형의 토지로 남서하향 완경사 및 급경사지이며, 현황 자연림 상태의 임야임.

(4) 인접 도로상태

임야도상 맹지임.

(5) 토지이용계획 및 제한상태

생산관리지역, 가축사육제한구역(일부제한구역 가금류 돼지 개 제한지역, 소 젖소 1000㎡이상 제한지역){가축분뇨의 관리 및 이용에 관한 법률}. 가축사육제한구역 (일부제한구역, 모든축종 제한지역){가축분뇨의 관리 및 이용에 관한 법률}, 준보전산지{산지관리법}임.

(6) 제시목록 외의 물건

없음.

토지감정평가요항표

- | | | |
|---------------|-----------------------|----------------|
| (1) 위치 및 주위환경 | (2) 교통상황 | (3) 형태 및 이용상태 |
| (4) 인접 도로상태 | (5) 토지이용계획 및 제한상태 | (6) 제시목록 외의 물건 |
| (7) 공부와의 차이 | (8) 기타참고사항(임대관계 및 기타) | |

(7) 공부와의 차이

없음.

(8) 기타참고사항(임대관계 및 기타)

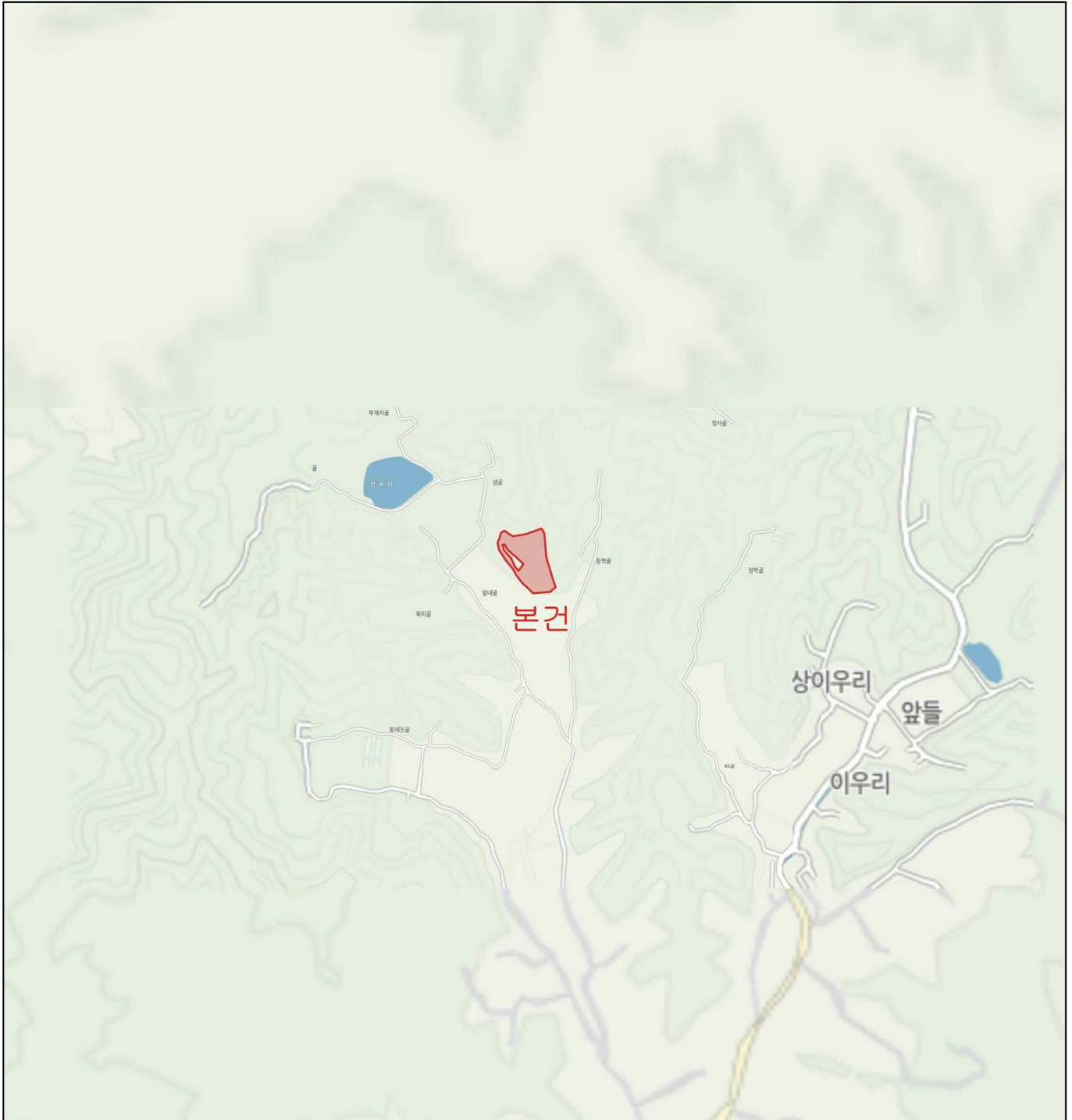
임대관계는 미상임.

광역위치도



소재지

경상북도 안동시 와룡면 이상리 산99-2

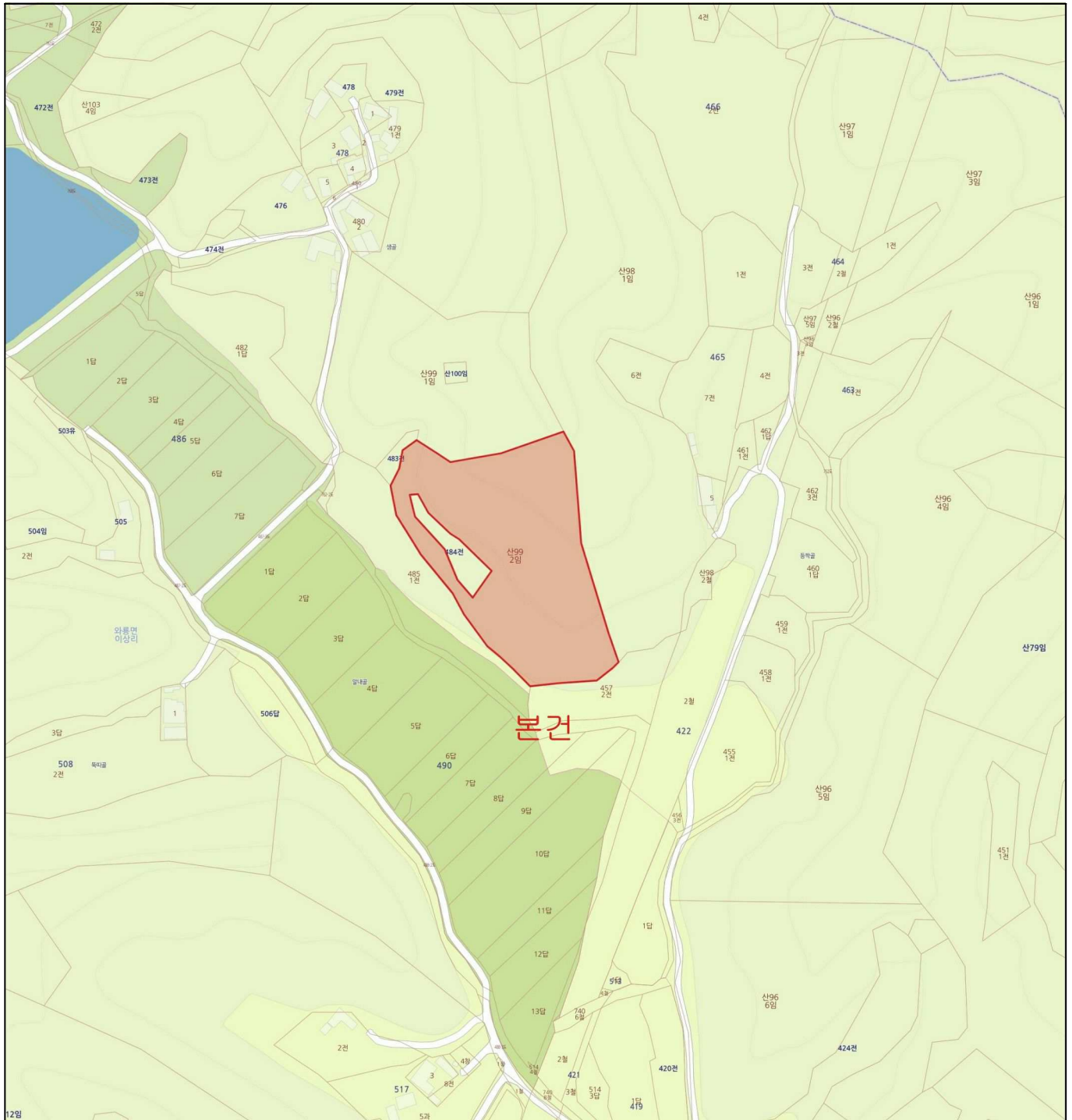


위치도



소재지

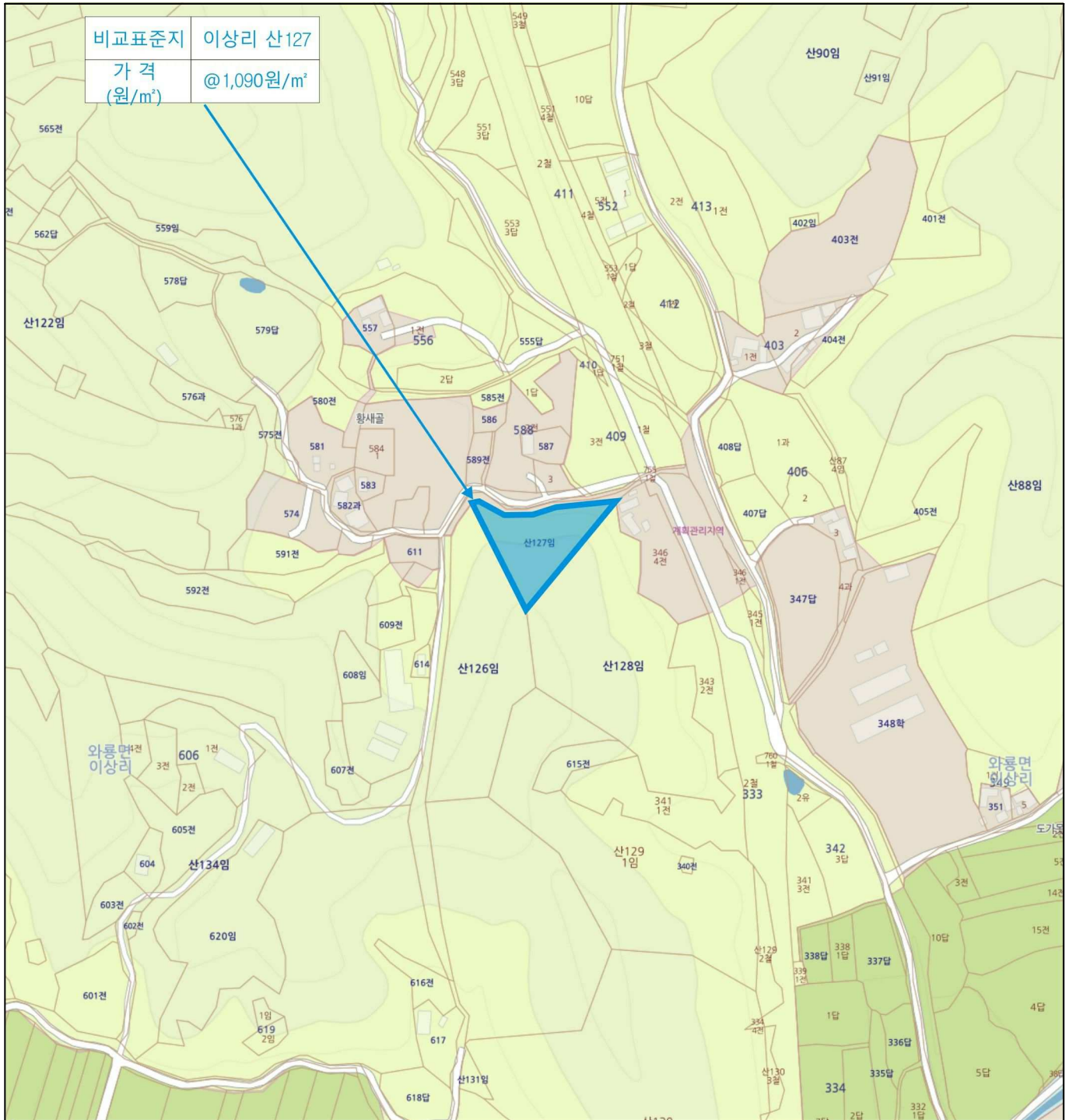
경상북도 안동시 와룡면 이상리 산99-2



위치도

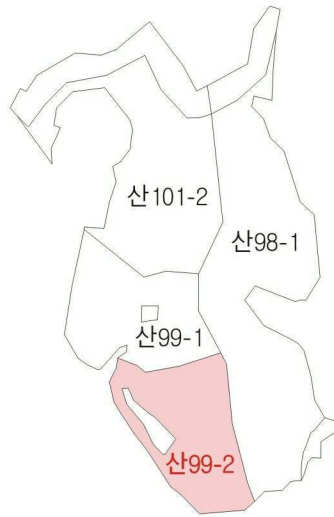


소재지	경상북도 안동시 와룡면 이상리 산127 (비교표준지)
-----	-------------------------------



지 적 도

(S : 1/6000)



범례

적색 : 평가대상토지
황색 : 도로선
적색실선 ; 계획도로선

평가건물 1층
평가건물 2층
평가건물 3층이상

평가제외건물(등기)
평가제외건물(미등기)
지하층



