

감정평가서

Appraisal Report

건명 : 김기성 소유물건(2025타경21672)

의뢰인 : 부산지방법원 사법보좌관 김보무

감정서번호 : BS2503-018

이 감정평가서는 감정평가 의뢰목적 외의 목적에 사용하거나 타인(의뢰인 제출처가 아닌 자)이 사용할 수 없을 뿐 아니라 복사, 개작(改作), 전재(轉載)할 수 없으며 이로 인한 결과에 대하여 감정평가법인등은 책임을 지지 않습니다.

부산감정평가사사무소

TEL. 051-553-3339 FAX. 0505-182-3339

(부동산) 감정평가표

본인은 감정평가에 관한 법규를 준수하고 감정평가이론에 따라 성실하고 공정하게 이 감정평가서를 작성하였기에 서명날인합니다.

감정평가사

정유진

(인)

감정평가액	삼억원정 (₩300,000,000.-)					
의뢰인	부산지방법원 사법보좌관 김보무		감정평가 목적	법원경매		
제출처	부산지방법원 경매6계		기준가치	시장가치		
소유자 (대상업체명)	김기성 (2025타경21672)		감정평가조건	-		
물건목록 표시근거	귀제시목록		기준시점	조사기간	작성일	
기타 참고사항	-		2025. 03. 31	2025. 03. 31	2025. 04. 01	
평 가 내 용	공부(公簿)(의뢰)		사정		감정평가액	
	종별	면적 또는 수량(m ²)	종별	면적 또는 수량(m ²)	단가	금액
	아파트	1세대	아파트	1세대	-	300,000,000
		이	하	여	백	
합계						₩300,000,000.-

감정평가액의 산출근거 및 결정의견

" 별 지 참 조 "

감정평가액의 산출근거 및 결정 의견 I

I. 감정평가의 목적

본건은 부산광역시 부산진구 부암동 소재 '동평중학교' 북서측 인근에 위치하는 '협성피닉스타운' 103동 10층 1009호에 대한 부산지방법원 경매6계의 경매 진행을 위한 감정평가 건임.

II. 감정평가의 기준 및 감정평가조건

1. 감정평가의 기준 및 기준가치

본건은 「감정평가 및 감정평가사에 관한 법률」, 「감정평가에 관한 규칙」, 「감정평가 실무기준」 등 제반 관련 법규에서 규정하는 평가방법 및 감정평가 일반이론에 의거하여 평가하였으며, 기준가치는 「감정평가에 관한 규칙」 제5조 제1항에 따라 시장가치를 기준하여 감정평가액을 결정하였음.

2. 기준시점

본건 감정평가의 기준시점은 가격조사 완료일인 2025년 3월 31일임.

3. 실지조사 실시기간

본건의 물리적 현황 및 시장분석 등을 위한 실지조사는 2025년 3월 31일에 실시하였음.

4. 감정평가의 조건

.

감정평가액의 산출근거 및 결정 의견 II

III. 기타 참고사항

1. 물적 동일성 여부 및 공부와의 차이

공부와 현황이 일치하여 물적 동일성이 인정됨.


2. 기타 참고사항

- 본건은 현장조사시 이해관계인 부재 및 폐문으로 내부확인이 곤란하여 동종 유형 물건의 통상적인 내부상태를 상정하여 감정평가하였으니 향후 경매 진행 및 응찰시 본건 내부구조, 관리상태 등에 대하여 재확인하시기 바람.

감정평가액의 산출근거 및 결정 의견 II

IV. 감정평가 대상물건의 개요

1. 대상물건이 소재하는 건물의 개요

소재지·건물명	부산광역시 부산진구 부암동 560-14외 협성피닉스타운 103동 10층 1009호		
도로명주소	부산광역시 부산진구 당감로 118 (부암동)		
	주용도	공동주택(아파트) 774세대	
	주구조	철근콘크리트조	
	사용승인	1993.12.10	
	건물규모 (103동)	층수	지하 1층 / 지상 15층
		연면적	19,128.24㎡
비고	-		

2. 각 호별 상세 개요

일련 번호	동/ 층/호수	용도	건물면적(㎡)			대지권 (㎡)	비고
			전유	공용	분양		
(1)	103/ 10/1009	아파트	125.85	36.34	162.19	50.32	-

감정평가액의 산출근거 및 결정 의견 II

V. 감정평가방법의 적용

「감정평가에 관한 규칙」 제16조에 따라 구분소유권의 대상이 되는 건물부분과 그 소유권대지권을 일체로 한 거래사례비교법으로 평가하였으며, 「감정평가에 관한 규칙」 제12조 제2항 단서에 따라 대상물건의 특성 등으로 인해 거래사례비교법 이외의 다른 평가방법을 적용하는 것이 곤란하여 이를 생략하고, 인근 유사부동산의 가격수준, 평가사례 등 참고가격자료를 활용하여 감정평가액의 합리성을 검토하였음.

감정평가액의 산출근거 및 결정 의견 II

VI. 감정평가액 산출과정

1. 거래사례비교법

대상물건과 가치형성요인이 같거나 비슷한 물건의 거래사례와 비교하여 대상물건의 현황에 맞게 사정보정, 시점수정, 가치형성요인 비교 등의 과정을 거쳐 대상물건의 가액을 산정함.

$$\text{감정평가액} = \text{거래사례가격} \times \text{사정보정치} \times \text{시점수정치} \times \text{가치형성요인비교치}$$

2. 감정평가시 고려사항

-

3. 거래사례비교법에 의한 시산가액 산정

(1) 인근 유사 부동산의 거래사례

일련 번호	소재지	동/ 층/호	용도	전유 면적(m ²)	거래가액(원) (원/전유m ²)	거래시점 (사용승인)	비고
#1	부암동 560-14 협성피닉스타운	101/ 15/150*	공동주택 (아파트)	174.19	450,000,000 (@2,580,000)	2024.08.31 (1993.12.10)	-
#2	부암동 560-14 협성피닉스타운	102/ 7/70*	공동주택 (아파트)	125.85	310,000,000 (@2,460,000)	2024.04.20 (1993.12.10)	-
#3	부암동 560-14 협성피닉스타운	106/ 10/100*	공동주택 (아파트)	84.78	220,000,000 (@2,590,000)	2023.11.30 (1993.12.10)	-

(출처: 등기사항전부증명서 등)

감정평가액의 산출근거 및 결정 의견 II

(2) 비교거래사례의 선정

본건과 동일·유사한 집합건축물 내의 거래사례로서 비교가능성이 높은 사례를 아래와 같이 선정함.

< 사례 #2 > : 일련번호 (1)

(3) 사정보정

의 건	사정보정치
매도자와 매수자 사이의 정상적인 거래사례로 보임.	1.000

(4) 시점수정

(가) 적용기준

■ 비교 거래사례#2

한국부동산원이 발표하는 유형별 매매가격지수 중 본건과 물적 특성 및 지리적 비교가능성이 있다고 판단되는 매매가격지수(아래 표 참조)를 활용하여 시점수정치를 산정함.

시군구	상승률 (시점수정치)	산출근거			
		거래시점 / 기준시점		2024.04.20/ 2025.03.31	
부산 중부산권 부산진구 아파트	-2.372% (0.97628)	매매가격 지수	사례거래 당시 지수	2024.03	84.3
			기준시점 당시 지수	2025.02	82.3
		산식		$1 + (82.3 - 84.3) / 84.3$ ≈ 0.97628	

※ 거래시점과 기준시점의 각 직전 달의 매매가격지수를 비교하여 산정하되, 해당월 지수가 미발표시 가장 최근 발표된 지수를 연장 적용함.

감정평가액의 산출근거 및 결정 의견 II

(5) 가치형성요인 비교

■ 주거용[일련번호 (1) / 비교사례 #2]

조 건	세부항목(주거용)	격차율	비고
단지 외부요인	대중교통의 편의성, 교육시설 등의 배치, 도심지 및 상업, 업무시설과의 접근성, 차량이용의 편리성, 공공시설 및 편익시설과의 배치, 자연환경(조망, 풍치, 경관 등) 등	1.00	본건과 사례가 대체로 대등함.
단지 내부요인	시공업체의 브랜드, 단지내 총세대수 및 최고층수, 건물의 구조 및 마감상태, 경과연수에 따른 노후도, 단지내 면적구성(대형, 중형, 소형), 단지내 통로구조(복도식/계단식) 등	1.00	본건과 사례가 대체로 대등함.
호별요인	층별 효용, 향별 효용, 위치별 효용(동별 및 라인별), 전유부분의 면적 및 대지사용권의 크기, 내부평면방식(베이), 간선도로 및 철도 등에 의한 소음 등	0.99	본건은 사례대비 위치별효용 등에서 열세함.
기타요인	기타 가치에 영향을 미치는 요인	1.00	감정평가목적 및 부동산 경기상황 등을 고려함.
가치형성요인 비교치 (누계)		0.990	-

(6) 거래사례비교법에 의한 시산가액 결정

본 건			거래사례비교법에 따른 시산가액(단가) 산정						산정가액 (원)	시산가액 (원)
일련 번호	동/층 호수	전유 (사정) 면적(m ²)	거래사례		사정 보정	시점 수정	가치 형성 요인	산정단가 (원/전유m ²)		
			일련 번호	단가 (원/전유m ²)						
(1)	103 /10 /1009	125.85	#2	2,460,000	1.000	0.97628	0.990	2,380,000	299,523,000	300,000,000
합계		125.85	-	-	-	-	-	-	-	300,000,000

감정평가액의 산출근거 및 결정 의견 II

VII. 참고가격자료

1. 유사 부동산의 가격수준

구 분	거래수준(원/전유㎡)	기타
아파트	2,500,000 내외	대형 평수

본건 지역의 거래수준은 보합세를 보이는 것으로 조사됨.

2. 본건 평가사례

본건의 최근 3년 이내의 평가사례는 포착되지 않음.

3. 인근 평가사례

일련 번호	소재지 동/층/호	용도	전유 면적(㎡)	감정평가액(원) (원/전유㎡)	기준시점 (사용승인)	평가 목적
(1)	부암동 560-14 협성피닉스타운 103/4/40*	공동주택 (아파트)	148.35	352,000,000	2024.12.18 (1993.12.10)	법원경매
				(@2,370,000)		
(2)	부암동 560-14 협성피닉스타운 101/5/50*	공동주택 (아파트)	174.19	416,000,000	2024.07.30 (1993.12.10)	법원경매
				(@2,390,000)		
(3)	부암동 560-14 협성피닉스타운 101/12/120*	공동주택 (아파트)	174.19	425,000,000	2024.07.18 (1993.12.10)	법원경매
				(@2,440,000)		

(출처: 한국감정평가사협회)

감정평가액의 산출근거 및 결정 의견 II

4. 경매동향

용도별	부산 부산진구 2024년 04월 ~ 2025년 03월					
구 분	낙찰가			낙찰건		
	총감정가	총낙찰가	율(%)	총건수	낙찰건수	율(%)
아파트	41,801,000,000	32,928,821,608	78.8	508	152	29.9

(출처 : 인포케어)

감정평가액의 산출근거 및 결정 의견 II

VIII. 감정평가액 결정에 관한 의견

1. 감정평가액의 결정

본건 평가대상 부동산의 입지적 여건, 이용상황, 제반 공법상의 제한 등을 종합적으로 참작하고 본건 평가 목적을 감안하여 아래와 같이 감정평가액을 결정함.

평가대상		면적		감정평가액(원)
		전유면적(m ²)	대지권(m ²)	
(1)	제103동 제10층 제1009호	125.85	50.32	300,000,000
합계		125.85	50.32	300,000,000

결정의견	거래사례, 평가사례, 인근 부동산 탐문조사에 의한 가격수준, 낙찰가율 통계분석 등 참고가격자료를 고려할 때, 거래사례비교법에 의한 시산가액의 합리성이 인정되므로 대상 부동산의 감정평가액으로 결정함.
------	--

2. 기타 참고사항

-

(구분건물)감정평가명세서표

건 물 명		협성피닉스타운 제103동 제10층 제1009호						
일련 번호	소 재 지	지 번	지 용 도	구 조 및 용도지역	면 적 (㎡)		감 정 평 가 액	비 고
					공 부	사 정		
	부산광역시 부산진구 부암동 [도로명주소] 부산광역시 부산진구 당감로 118	560-14 560-19, 560-20 협성 피닉스 타운 103동	공동주택 (아파트)	철근콘크리트구조 (철근)콘크리트 지붕 15층 지1 1층 ~ 15층 각	1,122.24 1,198.8			
1	상동	560-14	대	제2종 일반주거지역 자연녹지지역	15,129			
2	상동	560-19	대	제2종 일반주거지역 자연녹지지역	817			
3	상동	560-20	대	제2종 일반주거지역 자연녹지지역	24,190			
(1)				(내) 철근콘크리트구조 제10층 제1009호 소유권 1~3.x ----- 대지권	125.85 50,320 40,136 x----	125.85 50.32	300,000,000	집합건축물 대장상 공용 부분 포함 162.19㎡

(구분건물)감정평가명세서

건 물 명		협성피닉스타운 제103동 제10층 제1009호							
일련 번호	소 재 지	지 번	지 목 용 도	구 조 및 용도지역	면 적 (㎡)		감 정 평 가 액	비 고	
					공 부	사 정			
						토지·건물 토 지: 건 물:	배분내역 120,000,000 180,000,000		
	합 계						₩300,000,000.-		
				이 하	여	백			

구분건물 감정평가요항표

(1) 위치 및 주위환경	(2) 교통상황	(3) 건물의 구조	(4) 이용상태
(5) 설비내역	(6) 토지의 형상 및 이용상태	(7) 인접 도로상태 등	
(8) 토지이용계획 및	(9) 공부와의 차이	(10) 기타참고사항(임대관계 및 기타)	

(1) 위치 및 주위환경

본건은 부산광역시 부산진구 부암동 소재 '동평중학교' 북서측 인근에 위치하며, 부근은 아파트 단지, 단독주택, 소규모 공동주택 및 근린생활시설 등으로 형성되어 있음.

(2) 교통상황

본건까지 차량접근 가능하고 인근에 시내버스정류장이 소재하여 대중교통사정 보통임.

(3) 건물의 구조

철근콘크리트조 슬래브지붕 지하1층 지상15층 건물(103동) 내 10층 1009호로서,
 (사용승인일:1993.12.10)
 외벽 : 몰탈위페인팅 마감 등,
 내벽 : -,
 창호 : 샷시창 구조임.
 내부마감재 등은 이해관계인 부재로 조사하지 못하였음.

(4) 이용상태

본건은 공부상 아파트로 이용중인 것으로 조사되나 현장조사시 폐문부재로서 내부 이용상태는 확인하지 못하였음.

(5) 설비내역

위생설비, 급배수설비, 도시가스설비, 승강기설비, 소화전설비, 화재탐지 및 경보설비 등이 되어있음.

구분건물 감정평가요항표

(1) 위치 및 주위환경	(2) 교통상황	(3) 건물의 구조	(4) 이용상태
(5) 설비내역	(6) 토지의 형상 및 이용상태	(7) 인접 도로상태 등	
(8) 토지이용계획 및	(9) 공부와의 차이	(10) 기타참고사항(임대관계 및 기타)	

(6) 토지의 형상 및 이용상태

완경사지내 일단의 부정형 토지로서, 공동주택 건부지로 이용중임.

(7) 인접 도로상태등

본건 남서측으로 폭 약 10미터, 남동측으로 폭 약 4미터 내외의 포장도로에 접하며 단지내 가로망 정비되어 있음.

(8) 토지이용계획 및 제한상태

부암동 560-14 :자연녹지지역, 제2종일반주거지역, 소로1류(폭 10m~12m)(접합), 상대보호구역<교육환경 보호에 관한 법률>, 절대보호구역<교육환경 보호에 관한 법률>, 도시관리계획 입안중

부암동 560-19 :자연녹지지역, 제2종일반주거지역, 도시관리계획 입안중

부암동 560-20 :자연녹지지역, 제2종일반주거지역, 종로3류(폭 12m~15m)(접합), 상대보호구역<교육환경 보호에 관한 법률>, 절대보호구역<교육환경 보호에 관한 법률>, 도시관리계획 입안중

(9) 공부와의 차이

없음.

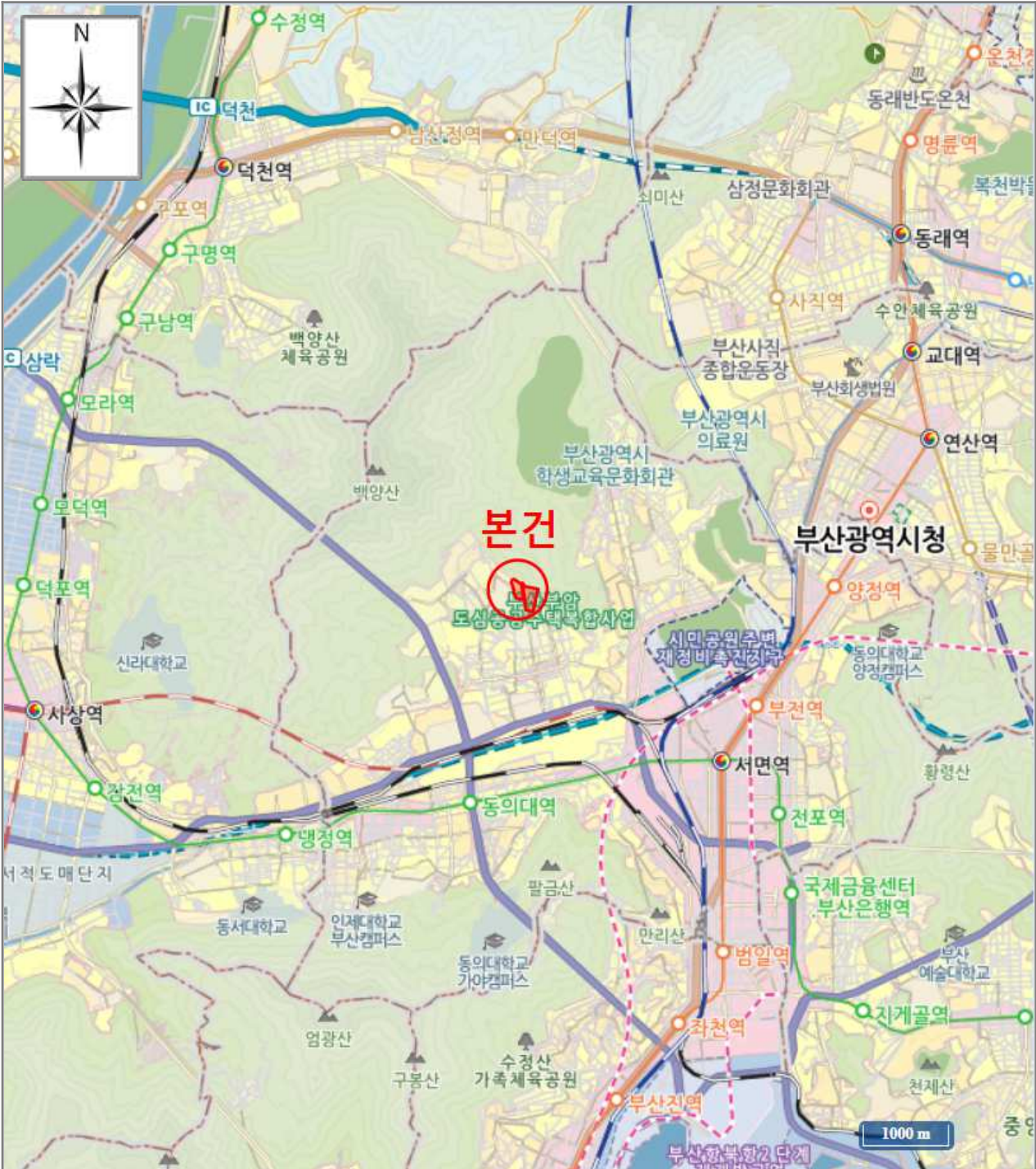
(10) 기타참고사항(임대관계 및 기타)

1) 임대관계 : 미상임.

2) 기 타 : 없음.

광역 위치도

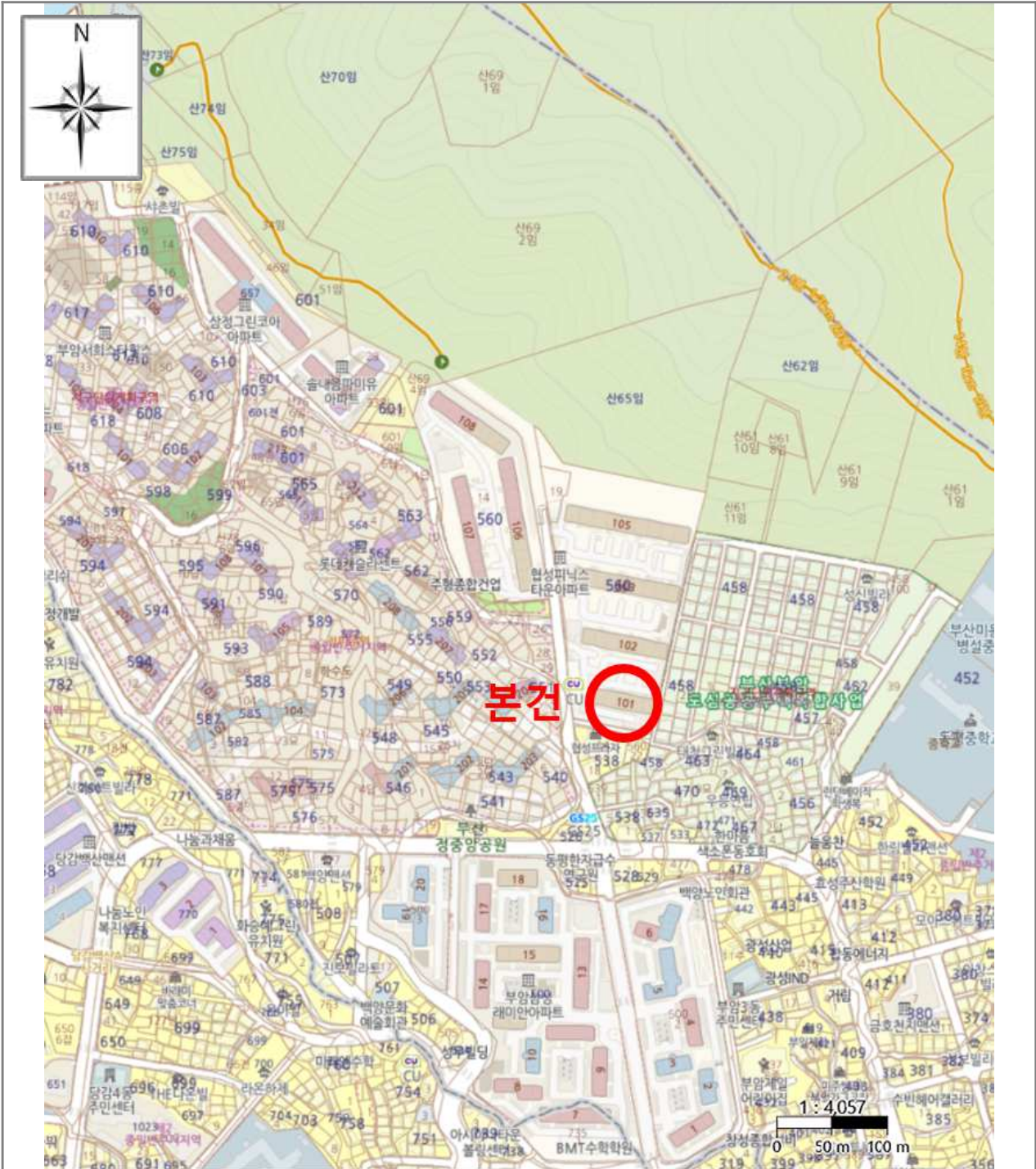
소재지	부산광역시 부산진구 부암동 560-14 외 협성피닉스타운 103동 10층 1009호
-----	---



[범례]	■ 본 건	■ 평가전례	■ 거래사례
--------	-------	--------	--------

상세 위치도

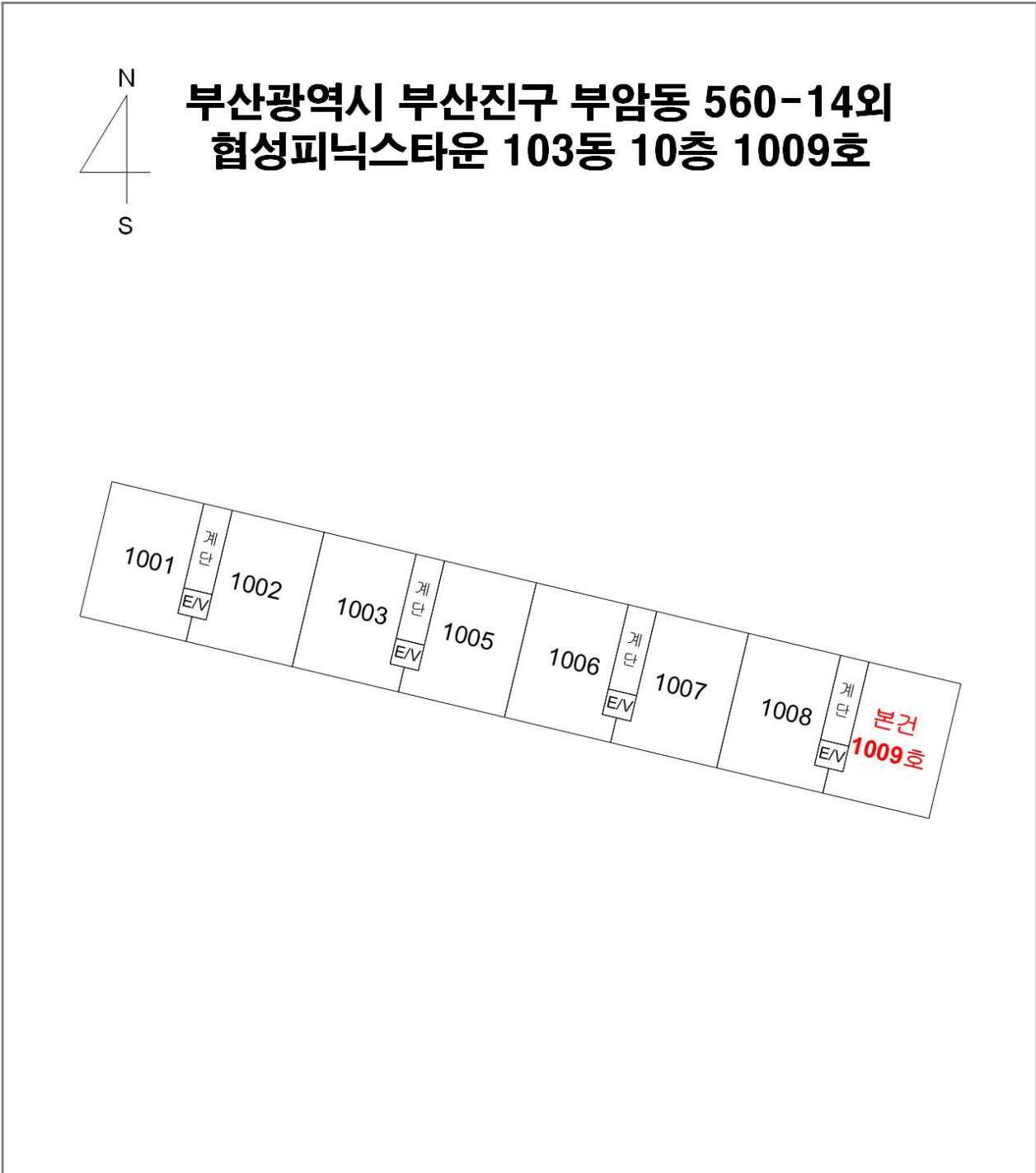
소재지	부산광역시 부산진구 부암동 560-14 외 협성피닉스타운 103동 10층 1009호
-----	---



- | | | | |
|--------|-------|--------|--------|
| [범례] | ■ 본 건 | ■ 평가사레 | ■ 거래사레 |
|--------|-------|--------|--------|

호 별 배 치 도

소재지	부산광역시 부산진구 부암동 560-14 외 협성피닉스타운 제103동 제10층 제1009호
-----	--



사 진 용 지

소재지

부산광역시 부산진구 부암동 560-14 외



103동 전경



공동현관


사 진 용 지

소재지

부산광역시 부산진구 부암동 560-14 외



승강기 설비



본건 1009호 전경

사 진 용 지

소재지

부산광역시 부산진구 부암동 560-14 외



주차장



진입로