

# 감정평가서

## APPRAISAL REPORT

의뢰인: 창원지방법원 사법보좌관 서동제

건명: 김용주 소유물건(2024타경7587)

감정서번호: SIW24-1129-001호

이 감정평가서는 감정평가 의뢰목적 외의 목적에 사용하거나 타인(의뢰인 또는 제출처가 아닌 자)이 사용할 수 없을 뿐 아니라 복사, 개작(改作), 전재(轉載)할 수 없으며 이로 인한 결과에 대하여 감정평가법인등은 책임을 지지 않습니다.

**SA** (주)씨브감정평가법인

경남지사 경상남도 창원시 성산구 중앙대로 263, 609호(용호동, 오피스프라자)  
Tel. (055)719-0022 Fax. (055)275-9998



# ( 토지 ) 감정평가표

본인은 감정평가에 관한 법규를 준수하고 감정평가이론에 따라 성실하고 공정하게 이 감정평가서를 작성하였기에 서명날인합니다

감정평가사  
최성대

崔

성

대



(주)써브감정평가법인 경남지사      지사장    남 상 준      (서명 또는 인)

감정평가액	금일십억일천사백이십삼만육천팔백일십원정(₩1,014,236,810.-)			
의뢰인	창원지방법원 사법보좌관 서동제	감정평가 목적	법원경매	
제출처	창원지방법원 경매4계	기준가치	시장가치	
소유자 (대상업체명)	김용주 (2024타경7587)	감정평가조건	-	
목록표시근거	귀 제시목록	기준시점	조사기간	작성일
기타참고사항	-	2024. 12. 26	2024. 12. 10 ~ 2024. 12. 26	2024. 12. 26

## 감정평가내용

공부(公簿)(의뢰)		사정		감정평가액	
종류	면적(㎡) 또는 수량	종류	면적(㎡) 또는 수량	단가	금액(원)
토지	30,063x <sup>1</sup> / <sub>6</sub>	토지	5,010.5	-	434,145,810
제시외건물	(153.5)	제시외건물	153.5	-	10,091,000
제시외수목	(약2,850주)	제시외수목	약2,850주	-	570,000,000
	이	하	여	백	
합계					₩1,014,236,810

심사  
확인

본인은 이 감정평가서에 제시된 자료를 기준으로 성실하고 공정하게 심사한 결과 이 감정평가 내용이 타당하다고 인정하므로 이에 서명날인합니다.

심사자 : 감정평가사  
남 상 준

남

상

준



# 감정평가액의 산출근거 및 결정의견

## 1. 감정평가 개요

### 1. 감정평가목적

본건은 경상남도 김해시 대청동에 소재하는 부동산(토지)으로서, 창원지방법원에서 의뢰된 경매 목적의 감정평가입니다.

### 2. 감정평가근거 및 기준가치

본건은 「감정평가 및 감정평가사에 관한 법률」, 「감정평가에 관한 규칙」, 「감정평가 실무기준」 등 관련 법령 및 규정에 의거하여 감정평가 하였으며, 「감정평가에 관한 규칙」 제5조에 따라 '시장가치' 를 기준으로 감정평가액을 결정하였습니다.

### 3. 감정평가방법

#### 가. 개요

「감정평가에 관한 규칙」 제7조에 의거하여 대상물건마다 개별로 감정평가하되, 동 규칙 제12조에 의거하여 평가대상 물건별로 시산가액을 조정하여 감정평가하였습니다.

#### 나. 토지

토지는 「감정평가 및 감정평가사에 관한 법률」 제3조 및 「감정평가에 관한 규칙」 제14조에 따른 공시지가기준법에 의한 시산가액과, 「감정평가에 관한 규칙」 제12조에 따라 대상 부동산의 특성 등을 고려하여 적정하다고 판단되는 거래사례비교법에 의한 시산가액을 산정하여 비교하고 합리성을 검토하여 감정평가액을 결정하였습니다.

### 4. 감정평가 조건

없습니다.

### 5. 실지조사 실시기간 및 기준시점

#### 가. 실지조사 실시기간

본건의 실지조사 실시기간은 2024년 12월 10일부터 2024년 12월 26일로 대상물건의 감정평가를 위한 실지조사를 실시하였습니다.

# 감정평가액의 산출근거 및 결정의견

## 나. 기준시점

「감정평가에 관한 규칙」 제9조에 따라 대상물건의 가격조사 완료일자인 2024년 12월 26일로 하였습니다.

## 6. 그 밖의 사항

- 1) 본건 기호1),2)는 인접필지와 지적 경계가 불분명한바, 정확한 경계확인을 위하여 측량 등을 요하니 경매 진행시 재확인 하시기 바랍니다.
- 2) 본건은 기호1),2)는 공유 지분 으로서 지분의 위치 및 경계확인이 불분명하여 귀 제시목록 지분비율에 의거 면적 사정하여 감정평가 하였는바, 경매 진행시 참고하시기 바랍니다.
- 3) 본건 기호1) 토지 중 일부는 선하지 및 철탑 일부가 걸쳐 소재하고, 기호2) 토지 중 일부는 선하지 및 철탑소재 하는바, 기호1) 선하지 및 철탑 소재 부분은 등기사항전부증명서상 구분 지상권설정 및 지상권 설정 범위 내 면적 기준으로 감안하여 평가하였으며, 기호2) 선하지 및 철탑소재 부분은 등기사항전부증명서상 철탑소재 부분의 면적만 등재되어 있는바, 선하지 부분의 면적 확인은 지적도면에 의거 개략적인 면적 인바, 이를 감안하여 평가하였으니 경매 진행 시 참고하시기 바랍니다.
- 4) 본건 기호1),2) 토지상에 제시외건물 및 제시외수목이 소재하나, 토지는 이에 구매됨이 없이 평가하였으며, 제시외건물 및 수목으로 인해 토지에 영향을 미치는 감안가격은 토지 명세표 비교란에 별도 표기하였으니 경매 진행시 참고하시기 바라며, 제시외 건물 및 수목의 소유관계 및 일괄 경매 여부 등은 경매 진행 시 재확인 하시기 바랍니다.
- 5) 본건 기호1),2) 토지상에 제시외물건(과수목 지지대) 및 철거가 용이한 비닐하우스 2동이 소재하는바, 경매 진행시 참고하시기 바라며 제시외물건(과수목 지지대)은 제시외수목에 포함 평가 하였는바, 업무 시 참고하시기 바랍니다.
- 6) 본건 기호1),2) 토지는 일부 자연림 상태로서 토지상에 소재하는 자연림(활잡목, 소나무 등)은 토지와 일체로 거래되는 거래관행을 고려하여 토지에 포함하여 평가하였습니다.

## 감정평가액의 산출근거 및 결정의견

- 7) 본건 기호2) 토지 중 일부는 분묘가 수기 소재하는바, 이를 감안하여 평가하였으니 경매 진행 시 참고하시기 바랍니다.
- 8) 본건 기호1),2) 지상에 소재하는 제시외건물은 현황 기준으로 실측 사정면적으로 평가하되 관찰감가법을 병용하였으며, 제시외수목은 수종·수량·성장 및 관리상태 등을 종합참작하되 일괄하여 평가하였으며, 수량은 개략적으로 산정한 바 경매 진행시 소유관계, 수량 등에 관하여 재확인 하시기 바랍니다.

# 감정평가액의 산출근거 및 결정의견

## II. 토지가액의 산출근거

### 1. 대상토지 개요

[경상남도 김해시]

기호	소재지	지목	면적 (㎡)	이용상황	용도지역	도로접면	형상지세	2024 개별지가 (원/㎡)
1	대청동 800-21	전	11,369*1/6	과수원 및 일부 휴경지	개발제한 자연녹지	세로 (가)	부정형 완경사	62,800
2	대청동 800-26	전	18,694*1/6	과수원 및 일부 휴경지	개발제한 자연녹지	맹지	부정형 완경사	53,400

### 2. 공시지가기준법에 의한 토지가액

#### 가. 비교표준지의 선정

##### (1) 비교표준지 공시지가

[공시기준일: 2024. 01. 01]

기호	소재지	지목	면적 (㎡)	이용 상황	용도 지역	도로 접면	형상 지세	공시지가 (원/㎡)
A	대청동 800-22	과수원	1,059	과수원	개발제한 자연녹지	세로 (가)	사다리 완경사	66,200

##### (2) 선정이유

「감정평가에 관한 규칙」 제14조 제2항 제1호에 따라 인근지역에 있는 표준지 중에서 대상 토지와 용도지역·이용상황·주변환경 등이 같거나 비슷한 표준지를 선정하였습니다.

## 감정평가액의 산출근거 및 결정의견

### 나. 시점수정

구분	용도지역	지가 변동률(%)	계산식
비교표준지(A)	녹지지역	1.397	경상남도 김해시 (24.01.01~24.12.26 ) (녹지) 2024.01.01 ~ 2024.11.30 : 1.338 2024.11.01 ~ 2024.11.30 : 0.067 $( 1 + 0.01338 ) * ( 1 + 0.00067 * 26/30 )$ $\approx 1.01397$

※2024년 12월 이후의 지가변동률은 미고시인 바, 직전 월(11월)의 변동률을 연장 적용합니다.

### 다. 지역요인 비교

대상물건은 비교표준지 인근에 위치하여 지역요인은 대등합니다.(1.000)

### 라. 개별요인 비교

#### (1) 개별요인 비교항목

[농경지대]

조 건	항 목
접근조건	교통의 편부(취락과의 접근성, 농로의 상태)
자연조건	일조 등(일조, 통풍 등), 토양, 토질(토양, 토질의 양부), 관개, 배수(관개의 양부, 배수의 양부), 재해의 위험성(수해의 위험성, 기타 재해의 위험성)
획지조건	면적, 경사 등(면적, 경사), 경작의 편부(형상부정 및 장애물에 의한 장애의 정도)
행정적조건	행정상의 조장 및 규제정도(보조금, 융자금 등 조장의 정도, 규제의 정도)
기타조건	기타(장래의 동향, 기타)

## 감정평가액의 산출근거 및 결정의견

### (2) 개별요인 비교치 결정

기호	표준지	접근 조건	자연 조건	획지 조건	행정적 조건	기타 조건	격차율
1	A	1.00	1.00	0.75	0.94	1.00	0.705
	본건은 비교표준지 대비 획지조건(형상 및 면적, 경작의 편부 등) 및 행정적조건(일부 철탑 소재 및 선하지 감안)에서 열세합니다.						
2	A	0.92	1.00	0.73	0.97	1.00	0.651
	본건은 비교표준지 대비 접근조건(농로의 상태 등) 및 획지조건(형상 및 면적, 경작의 편부, 본건 일부 분묘소재 감안 등) 및 행정적조건(철탑 소재 및 선하지 감안)에서 열세합니다.						

### 마. 그 밖의 요인 보정

#### (1) 그 밖의 요인 보정의 근거 및 필요성

「감정평가에 관한 규칙」 제14조, 대법원판례 “2003다 38207판결(2004.05.14선고), ” 2002두 5054(2003.07.5선고), 국토교통부 유권해석(‘구’ 건설부 토정 30241-36538, 1991.12.28) 등에서 그 밖의 요인 보정의 필요성을 인정하고 있는 바, 인근의 평가선례, 지가수준 및 지가동향을 기초로 그 밖의 요인을 보정하고자 합니다.

#### (2) 인근 유사토지의 지가수준

인근 유사 토지	인근지역 유사 토지의 가격수준은 @80,000원/㎡ ~ @100,000원/㎡ 수준입니다.
----------	--

## 감정평가액의 산출근거 및 결정의견

### (3) 인근 감정평가선례

[출처: 협회 감정평가정보체계]

일련 번호	소재지	지목	용도 지역	토지단가 (원/㎡)	기준 시점	목적	비고
#1	대청동 800-37*	과수원	개발제한 자연녹지	125,000	2022.03.18	담보	-
#2	대청동 800-14*	과수원	개발제한 자연녹지	90,000	2023.07.07	담보	-
#3	대청동 산71-*	임	개발제한 자연녹지	41,000	2024.04.12	경매	-

### (4) 그 밖의 요인 보정치의 산정

#### 1) 산정방법

$$\text{그 밖의 요인 보정치} = \frac{\text{평가사례(거래사례)} \times \text{시점수정} \times \text{지역요인 비교치} \times \text{개별요인 비교치}}{\text{공시지가} \times \text{시점수정}}$$

#### 2) 평가선례의 분석 및 선정

비교표준지와 용도지역, 이용상황 등이 동일 또는 유사하고, 인근지역에 소재하며 최근의 선례로서, 가치형성의 유사성 등 비교가능성이 높은 평가선례 #1을 선정하였습니다.

## 감정평가액의 산출근거 및 결정의견

### 3) 격차율 산정

< 사례 #1 / 표준지(A)>

구분	단가	시점수정 <sup>*1)</sup>	지역요인 <sup>*2)</sup>	개별요인 <sup>*3)</sup>	시산가격	격차율												
선례(사례)기준 표준지단가	125,000	1.03262	1.000	1.000	129,078	1.923												
기준시점 표준지공시지가	66,200	1.01397	1.000	1.000	67,125													
<p>*1) 시점수정(2022.03.18 - 2024.12.26) - 경상남도 김해시 녹지지역                      *2) 지역요인 : 사례와 비교표준지는 인근지역 내에 소재하는 바 지역요인은 대등합니다.(1.00)                      *3) 개별요인 :</p> <table border="1" style="width: 100%; border-collapse: collapse; margin: 10px 0;"> <thead> <tr> <th style="width: 16.6%;">접근조건</th> <th style="width: 16.6%;">자연조건</th> <th style="width: 16.6%;">획지조건</th> <th style="width: 16.6%;">행정적조건</th> <th style="width: 16.6%;">기타조건</th> <th style="width: 16.6%;">누계</th> </tr> </thead> <tbody> <tr> <td style="text-align: center;">1.00</td> <td style="text-align: center;">1.00</td> <td style="text-align: center;">1.00</td> <td style="text-align: center;">1.00</td> <td style="text-align: center;">1.00</td> <td style="text-align: center;">1.000</td> </tr> </tbody> </table> <p style="text-align: center;">비교 표준지는 선례와 제요인 대등합니다.</p>							접근조건	자연조건	획지조건	행정적조건	기타조건	누계	1.00	1.00	1.00	1.00	1.00	1.000
접근조건	자연조건	획지조건	행정적조건	기타조건	누계													
1.00	1.00	1.00	1.00	1.00	1.000													

### (5) 그 밖의 요인 보정치의 결정

상기 유사부동산의 가격수준 및 평가선례, 평가목적 등을 고려할 때 평가의 적정성을 기하기 위하여 아래와 같이 그 밖의 요인 보정치를 결정하였습니다.

구분	그 밖의 요인 보정치
표준지 A	1.92

### 바. 공시지가기준법에 의한 토지가액

기호	공시지가 (원/㎡)	시점 수정	지역 요인	개별 요인	그 밖의 요인	산출단가 (원/㎡)	결정단가 (원/㎡)
1	66,200	1.01397	1.000	0.705	1.92	90,860	91,000
2	66,200	1.01397	1.000	0.651	1.92	83,901	84,000

## 감정평가액의 산출근거 및 결정의견

### 3. 거래사례비교법에 의한 토지가액

#### 가. 거래사례의 선정

##### (1) 실거래사례

기호	소재지	지목	토지면적 (㎡)	용도지역	이용상황	거래시점	거래금액(원) (단가(원/㎡))	비고
a	대청동 800-29*	과	1,265	개발제한 자연녹지	과	2021.01.14	181,000,000 (약@143,083)	토지만 거래

##### (2) 사례선정 기준 및 거래사례의 선정

인근지역 내의 거래사례 중 용도지역, 실제 이용 상황, 공법상 제한, 주위환경 등이 동일 또는 유사하고 지리적으로 근접한 거래사례 중 비교가능성이 높은 사례를 선정하되, 「감정평가에 관한 규칙」 제2조 제12의 2호에 의거 「부동산 거래신고에 관한 법률」에 따라 신고된 실제 거래가격으로서, 인근지역의 지가수준 등을 고려하여 적용하기에 적당하다고 판단되는 실거래사례를 선정하였습니다.

#### 나. 사정보정

선정된 거래사례는 인근지역의 정상적인 가격수준과 부합하고, 특별한 사정이 개입되지 않은 것으로 판단되는 바, 별도의 사정보정은 필요하지 않습니다.(1.000)

#### 다. 시점수정

기 간	지가변동률(%)	비고
2021.01.14 ~ 2024.12.26	5.755% (1.05755)	경상남도 김해시 녹지지역

## 감정평가액의 산출근거 및 결정의견

### 라. 지역요인 비교

본건과 거래사례는 인근지역에 위치하는 바, 지역요인은 동일합니다.(1.000)

### 마. 개별요인 비교

기호	거래사례	접근 조건	자연 조건	획지 조건	행정적 조건	기타 조건	격차율
1	a	0.93	1.00	0.72	0.94	1.00	0.629
	본건은 거래사례 대비 접근조건(취락과의 접근성 등) 및 획지조건(면적, 경사 및 형상, 경작의 편부 등) 및 행정적조건(선하지 감안)에서 열세합니다.						
2	a	0.85	1.00	0.70	0.97	1.00	0.577
	본건은 거래사례 대비 접근조건(취락과의 접근성 및 농로의 상태 등) 및 획지조건(면적, 경사 및 형상, 경작의 편부, 본건 일부 분묘소재 감안 등) 및 행정적조건(철탑 및 선하지 감안)에서 열세합니다.						

### 바. 거래사례비교법에 의한 토지가액

기호	사례 단가	사정 보정	시점 수정	지역 요인	개별 요인	산출단가 (원/㎡)	결정단가 (원/㎡)
1	143,083	1.000	1.05755	1.000	0.629	95,179	95,000
2	143,083	1.000	1.05755	1.000	0.577	87,310	87,000

## 4. 토지가액의 결정

### 가. 각 방식에 의한 시산가액

기호	공시지가기준법에 의한 시산가액 (원/㎡)	거래사례비교법에 의한 시산가액 (원/㎡)
1	91,000	95,000
2	84,000	87,000

## 감정평가액의 산출근거 및 결정의견

### 나. 합리성 검토 및 토지가액의 결정

본건은 「감정평가 및 감정평가사에 관한 법률」 제3조 및 「감정평가에 관한 규칙」 제14조에 따른 공시지가기준법에 의거하여 감정평가하되, 「감정평가에 관한 규칙」 제12조에 따라 본건 대상 부동산의 특성 등을 고려하여 적정하다고 판단되는 거래사례비교법에 의한 시산가액으로 합리성을 검토한바, 공시지가기준법에 의한 토지가액을 적절히 지지하고 있다고 판단되므로 공시지가기준법에 의한 토지가액으로 결정하였습니다.

## V. 감정평가액 결정의견

### 1. 감정평가액

구 분		적용단가 (원/㎡)	면 적(㎡)	감정평가액(원)	비 고
토지	1	91,000	1,894.83	172,429,530	김용주 지분 (1/6)
	2	84,000	3,115.67	261,716,280	김용주 지분 (1/6)
토지 소계		-	5,010.5	434,145,810	-
제시외건물		-	(153.5)	10,091,000	-
제시외수목		-	(약2,850주)	570,000,000	제시외물건 (과수목 지지대) 포함 금액
감 정 평 가 액 ( 합 계 )				1,014,236,810	-

### 2. 결정의견

인근지역 가격수준, 평가선례 및 거래사례 등을 종합적으로 검토할 때, 공시지가기준법에 의한 토지가액 합리성이 인정되므로 제반법령 및 「감정평가에 관한 규칙」 등 에 의거하여 대상 부동산의 감정평가액을 결정하였습니다.

# 토지 감정평가명세표

일련 번호	소재지	지번	지 목 및 용 도	용도지역 및 구 조	면 적 (㎡)		감 정 평 가 액		비 고
					공 부	사 정	단 가	금 액	
1	경상남도 김해시 대청동	800-21	전	자연녹지지역 개발제한구역	1 11,369x-	1,894.83	91,000	172,429,530	김용주 지분, 일부 철탑 소재 및 선하지 감안, 제시외건물 및 과수목 으로 인해 영향을 미치는 가액 ₩153,481,230
2	"	800-26	전	자연녹지지역 개발제한구역	1 18,694x-	3,115.67	84,000	261,716,280	김용주 지분, 철탑소재 및 선하지 및 분묘소재 감안, 제시외건물 및 과수목 으로 인해 영향을 미치는 가액 ₩233,675,250
<b>소 계</b>								<b>₩434,145,810</b>	
ㄱ	<제시외건물> 경상남도 김해시 대청동	800-21 위 지상	(참고)	파이프조 천막지붕 단층	(18)	18	66,000	1,188,000	이하 관찰감가 200,000 x 5/15
ㄴ	"	"	(참고)	파이프조 천막지붕 단층	(32)	32	66,000	2,112,000	200,000 x 5/15

# 토지 감정평가명세표

일련 번호	소재지	지번	지 목 및 용 도	용도지역 및 구 조	면 적 (㎡)		감 정 평 가 액		비 고
					공 부	사 정	단 가	금 액	
ㄷ	경상남도 김해시 대청동	800-26 위 지상	(휴게시설)	파이프조 천막지붕 단층	(66.5)	66.5	66,000	4,389,000	200,000 x 5/15
ㄹ	"	"	(창고)	파이프조 천막지붕 단층	(36)	36	66,000	2,376,000	200,000 x 5/15
ㅁ	"	"	(화장실)	목조 판넬지붕 단층	(1)	1	26,000	26,000	80,000 x 5/15
<b>소 계</b>								<b>₩10,091,000</b>	
a	<제시외수목> 경상남도 김해시 대청동	800-21 위 지상	(키워나무, 엄나무, 두릅나무 등)		(약930주)	930주	-	186,000,000	일괄 제시외물건 (과수목 지지대) 포함 금액
b	"	800-26 위 지상	(키워나무, 엄나무, 두릅나무, 산수유 등)		(약1,920주)	1,920주	-	384,000,000	일괄 제시외물건 (과수목 지지대) 포함 금액
<b>소 계</b>								<b>₩570,000,000</b>	
<b>합 계</b>								<b>₩1,014,236,810.-</b>	
				이	하	여	백		

# 토지감정평가요항표

- |               |                       |                |
|---------------|-----------------------|----------------|
| (1) 위치 및 주위환경 | (2) 교통상황              | (3) 형태 및 이용상태  |
| (4) 인접 도로상태   | (5) 토지이용계획 및 제한상태     | (6) 제시목록 외의 물건 |
| (7) 공부와의 차이   | (8) 기타참고사항(임대관계 및 기타) |                |

## (1) 위치 및 주위환경

본건은 경상남도 김해시 대청동 소재 '불모산관광휴게소' 남서측 인근에 위치하며, 부근은 농경지 및 임야 등으로 형성되어 있어 제반 주위환경은 보통입니다.

## (2) 교통상황

본건 및 본건 인근까지 차량접근 가능하며, 제반 교통사정은 다소 불편합니다.

## (3) 형태 및 이용상태

기호1),2) 완경사지내 부정형 토지로서, '과수원 및 일부 휴경지'로 이용중입니다.

## (4) 인접 도로상태

기호1) 북동측 으로 노폭 약4미터 내외의 도로와 접합니다.  
기호2) 지적도상 맹지입니다.

## (5) 토지이용계획 및 제한상태

기호1),2) 도시지역, 자연녹지지역, 자연녹지지역(2023-11-02), 가축사육제한구역(모든축종 제한지역)<가축분뇨의 관리 및 이용에 관한 법률>, 개발제한구역<개발제한구역의 지정 및 관리에 관한 특별조치법>

## (6) 제시목록 외의 물건

본건 기호1),2) 지상에 제시외 건물 및 물건, 제시외수목 등이 소재합니다.

# 토지감정평가요항표

- |               |                       |                |
|---------------|-----------------------|----------------|
| (1) 위치 및 주위환경 | (2) 교통상황              | (3) 형태 및 이용상태  |
| (4) 인접 도로상태   | (5) 토지이용계획 및 제한상태     | (6) 제시목록 외의 물건 |
| (7) 공부와의 차이   | (8) 기타참고사항(임대관계 및 기타) |                |

(7) 공부와의 차이

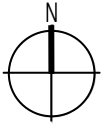
없습니다.

(8) 기타참고사항(임대관계 및 기타)

임대관계: 미상입니다.

기 타: 없습니다.

# 광역위치도



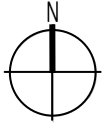
소재지

경상남도 김해시 대청동 800-21번지 외



※ 본 도면은 개략적인 위치표시도면으로서 실제와 다소 차이가 있을수 있습니다.

# 상세위치도



소재지

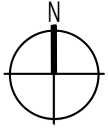
경상남도 김해시 대청동 800-21번지 외



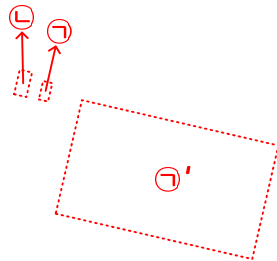
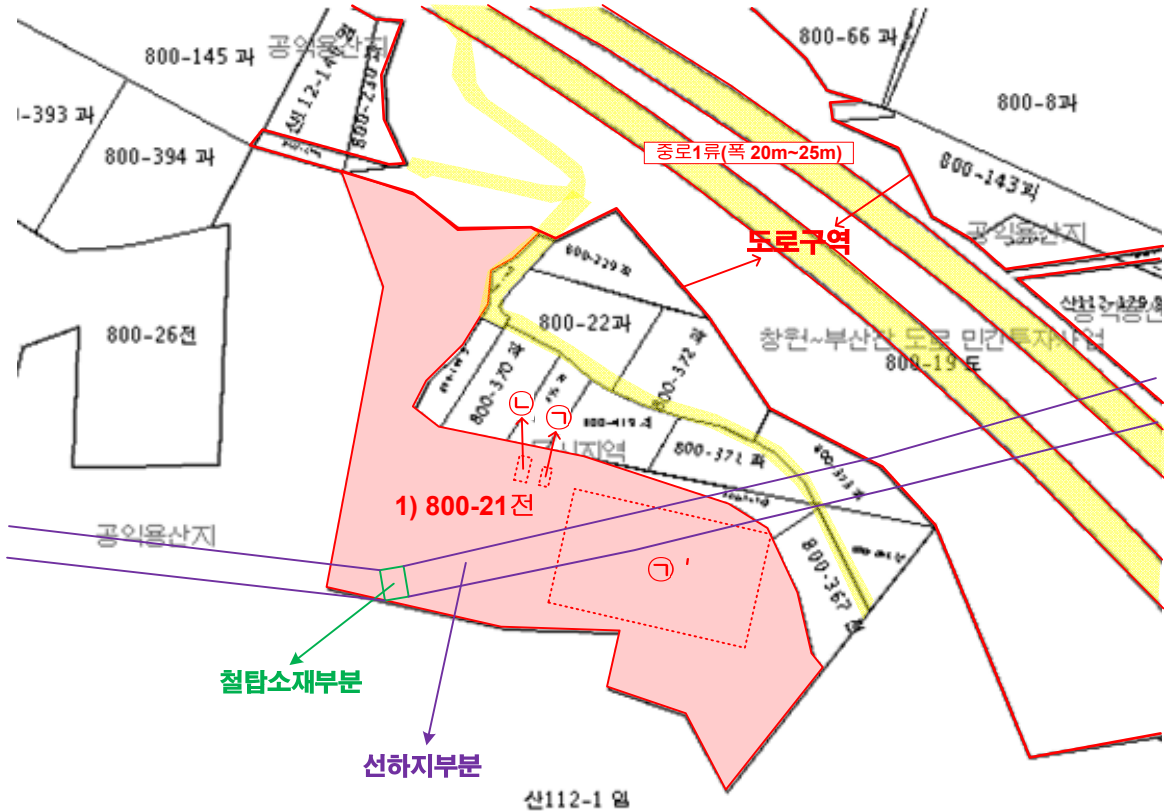
표준지	소재지	지목	이용상황	용도지역	가격(원/㎡)
	대청동 800-22(A)	과수원	과수원	개발제한 자연녹지	66,200

※ 본 도면은 개략적인 위치표시도면으로서 실제와 다소 차이가 있을수 있습니다.

# 지적 및 건물개황도



**S : 1 / 2400**



## 제 시 외 건 물

- 기호㉠: 파이프조 천막지붕 단층(창고) 약18㎡
- 기호㉡: 파이프조 천막지붕 단층(창고) 약32㎡

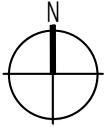
## 제 시 외 물 건

- 기호㉠': 철재등 (과수목 지지대) 약2,368㎡

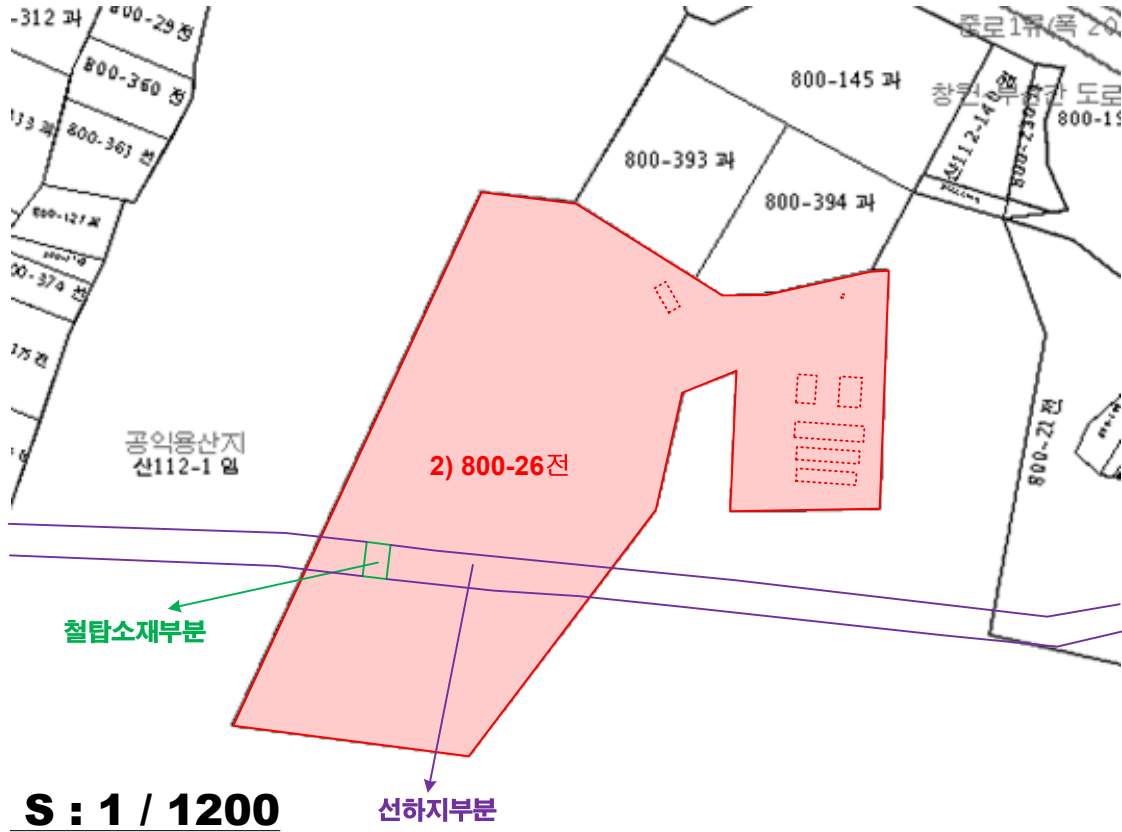
	도로선		평가건물1층		평가건물3층이상		제시외건물
	평가대상토지		평가건물2층		도로저촉선		지적경계선

※ 본 도면은 현장조사에 의해 표시한 개략적인 개황도로서 실제와 다소 차이가 있을수 있습니다.

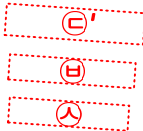
# 지적 및 건물개황도



**S : 1 / 2400**



**S : 1 / 1200**



## 제시 외 건물

- 기호Ⓜ: 파이프조 천막지붕 단층(휴게시설) 약66.5㎡
- 기호Ⓜ: 파이프조 천막지붕 단층(창고) 약36㎡
- 기호Ⓜ: 목조 판별지붕 단층(화장실) 약1㎡
- 기호Ⓜ: 비닐하우스 약80㎡
- 기호Ⓜ: 비닐하우스 약76㎡

## 제시 외 물건

- 기호Ⓜ' : 철재등 (과수목 지지대) 약54㎡
- 기호Ⓜ' : 철재등 (과수목 지지대) 약110㎡

	도로선		평가건물1층		평가건물3층이상		제시외건물
	평가대상토지		평가건물2층		도로저촉선		지적경계선

※ 본 도면은 현장조사에 의해 표시한 개략적인 개황도로서 실제와 다소 차이가 있을수 있습니다.



1)



1)



1)



1)

)



1) )



1)



1)



1)



2)



2)



2)



2)

)



2) )



2) )



2)



2)



2)



2)



2)



2)



# SA (주)써브감정평가법인

경상남도 창원시 성산구 중앙대로 263, 609호(용호동,오피스프라자) /Tel.(055)719-0022 /Fax.(055)275-9998

문서번호: SIW24-1129-001

시행일자: 2024. 12. 26

수 신: 창원지방법원 사법보좌관 서동제

참 조: 경매4계

제 목: 감 정 평 가 회 보

선결			지		
접	일자		시		
	시간		결		
수	번호	재			
처	리	과	공		
담	당	자		람	

- 우리 (주)써브감정평가법인의 업무에 협조하여 주심에 대하여 감사드리오며, 귀 법원의 무궁한 발전을 기원합니다.
- 관련문서 2024. 11. 28.자 귀 제 『2024타경7587』 호로 의뢰하신 『김용주 소유물건(2024타경7587)』 건에 대하여 불임과 같이 감정평가서를 회보하오니 업무에 참고하시기 바랍니다.

붙 임 : 1. 감 정 평 가 서 1 부

2. 청 구 서 1 부 끝.

(주)써브감정평가법인 경남지사장



## 청 구 서

감정평가서번호 : SIW24-1129-001호

창원지방법원 사법보좌관 서동제 귀하

일금 일백삼십오만일천구백원정 (₩1,351,900.-)

2024. 11. 28자 귀 제 『 2024타경7587 』 호로 의뢰하신 『 김용주 소유물건(2024타경7587) 』 건에 대한 감정평가가 완료되었으므로 상기 금액을 ‘감정료의 산정기준 등에 관한 예규’ 에 의거 청구하오니 정산하여 주시기 바랍니다.

## - 청구내역-

과목	금액	비고
(가) 평가수수료	925,111	※ 평가수수료 $1,145,000 + (1,014,236,810 - 1,000,000,000) \times 8/10,000 = ₩1,156,389$ $1,156,389 \times 0.8 = ₩925,111$
(나) 여비	231,200	
토지조사비	-	
물건조사비	50,000	
공부발급비	2,000	
기타실비	21,000	
특별용역비	-	
소계	304,200	
합계 (가+나, 천원미만 절사함)	₩1,229,000	
부가가치세	₩122,900	
총계	₩1,351,900	
기납부착수금	-	
정산청구액	₩1,351,900	

※ 수수료 입금시 입금자 명의를 감정서번호(SIW24-1129-001) 또는 소유자명 이나 채무자명으로 하여주시기 바랍니다.

## ★ 계좌번호 ★

은행명	계좌번호	예금주
철산새마을금고	9002-1827-7276-2	(주)써브감정평가법인 경남지사

2024년 12월 26일

(주)써브감정평가법인 경남지사

경상남도 창원시 성산구 중앙대로 263, 609호(용호동, 오피스프라자)

Tel. (055)719-0022

Fax. (055)275-9998

