

감정평가서

Appraisal Report

번호	제일 F25012101호
건명	제이앤에스개발주식회사 소유물건 (2025타경20211)

이 감정평가서는 감정평가 의뢰목적 외의 목적에 사용하거나 타인(의뢰인 또는 담보감정평가 시 확인은행이 아닌 자)이 사용할 수 없을 뿐 아니라 복사, 개작(改作), 전재(轉載)할 수 없으며 이로 인한 결과에 대하여 감정평가법인은 책임을 지지 않습니다.



(주)제일감정평가법인

THE FIRST APPRAISAL & CONSULTING CO.



경남지사 : 경상남도 창원시 마산합포구 불종거리로 47 (중성동) (구.대우증권빌딩 4층)

TEL : (055)222-2100 FAX : (055)222-2205

(부동산)감정평가표

이 감정평가서는 감정평가에 관한 법규를 준수하고 감정평가이론에 따라 성실하고 공정하게 작성하였기에 서명날인합니다.

감정평가사 이경희



(주)제일감정평가법인 경남지사장 이진백 (서명 또는 인)

감정평가액	칠천육백팔십오만사백원(₩76,850,400.-)		
평가의뢰인	창원지방법원 마산지원2계 사법보좌관 김수영	감정평가 목적	경매(2025타경 20211)
		제출처	창원지방법원 마산지원2계
소유자 (대상업체명)	제이앤에스개발주식회사	기준가치	시장가치
		감정평가조건	의견란 참조
목록표시근거	의뢰목록	기준시점	조사기간
		2025. 01. 23	2025. 01. 22, 2025. 01. 23
			작성일자
			2025. 01. 24

감정평가내용	공부 (公簿) (의뢰)		사정		감정평가액	
	종류	면적 또는 수량	종류	면적 또는 수량	단가	금액
토지	262	토지	262	253,000	66,286,000	
(제시외 건물)	(101.9)	제시외 건물	101.9	-	10,564,400	
		이 하 여 백				
합계					₩76,850,400.-	

심사확인

본인은 이 감정평가서에 제시된 자료를 기준으로 성실하고 공정하게 심사한 결과 이 감정평가 내용이 타당하다고 인정하므로 이에 서명날인합니다.

심사자: 감정평가사  

감정평가액의 산출근거 및 결정 의견

I. 대상물건 개요

1. 평가목적

대상물건은 경상남도 함안군 산인면 운곡리 소재, '운곡마을회관' 동측 인근에 소재하는 부동산(토지)으로서, 경매목적에 위한 감정평가입니다.

2. 평가기준

이 건 감정평가는 「감정평가 및 감정평가사에 관한 법률」, 「감정평가에 관한 규칙」 등 감정평가 관련 법령과 감정평가 일반이론에 의거하여 평가하였습니다.


3. 감정평가 대상 물건

가. 대상 토지 개요 [경상남도 함안군]

일련 번호	소재지	지목	면적 (㎡)	용도 지역	이용 상황	도로 교통	형상 지세	2024.01.01 개별공시지가 (원/㎡)	비고
1)	산인면 운곡리 302-1	대	262	계획관리지역	단독주택	세로(가)	사다리 평지	106,000	-

감정평가액의 산출근거 및 결정 의견

다. 대상 물건 현황

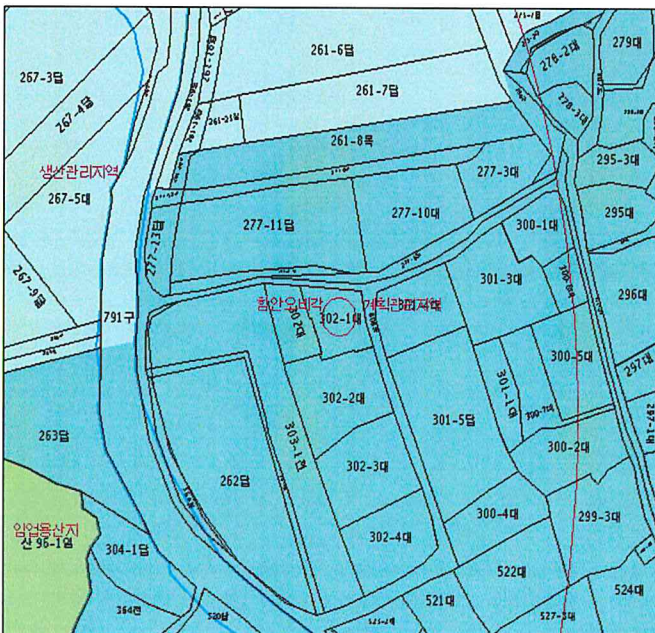


【 대상물건 전경 】



【 대상물건 전경 】

라. 공법상 제한사항



【 토지이용계획도 】

계획관리지역 기축사육제한구역(2022-12-16)(일부제한200m)
 <기축분뇨의 관리 및 이용에 관한 법률>, 역사문화환경보존지역
 (2022-02-24)<경상남도 문화재보호 조례>, 배출시설설치제한
 지역<물환경보존법>.

【 토지이용계획 】

감정평가액의 산출근거 및 결정 의견

4. 기준시점 결정 및 그 이유

「감정평가에 관한 규칙」 제9조 제2항에 따라 대상물건의 가격조사를 완료한 날짜인 2025년 01월 23일입니다.

5. 실지조사 실시기간 및 내용

실지조사는 2025년 01월 22일, 2025년 01월 23일에 수행하였으며, 대상물건의 현황 등을 조사·확인하였습니다.

6. 기준가치 및 감정평가조건

가. 기준가치 결정 및 그 이유

「감정평가에 관한 규칙」 제5조 제1항에 따라 시장가치 기준으로 감정평가액을 결정합니다.

나. 의뢰인이 제시한 감정평가 조건에 대한 검토

해당사항 없습니다.

감정평가액의 산출근거 및 결정 의견

7. 기타 참고사항

- ① 대상 물건의 소재지, 지번, 지목, 면적 등은 귀 제시목록에 의하였습니다.
- ② 대상 물건의 이용상황 및 면적 등을 조사한 결과 공부와 현황이 일치하는 바, 물적 동일성이 인정됩니다.
- ③ 대상물건 토지상에 제시외건물 5동[(기호ㄱ) ~ ㄴ])이 소재하며 감정목적에 고려하여 실측사정평가 하
되, 관찰감가법을 병용하여 감정평가 하였으며, 소유권부분을 재확인 후 업무에 참고하시기 바랍니
다.(*제시외 건물로 인하여 영향을 받는 토지가액은 '토지 감정평가명세표'비고란에 표기하였는 바,
경매진행시 참고하시바랍니다.)

감정평가액의 산출근거 및 결정 의견

II. 감정평가 방법의 적용

1. 대상물건에 대한 감정평가방법 적용 규정

가. 감정평가방법의 관련 규정

관련규정 (감정평가에 관한 규칙)	주요 내용
제7조	대상물건별로 개별 평가를 원칙으로 하되, 예외적으로 일괄, 구분 또는 부분 감정평가 가능합니다.
제11조	감정평가는 원가방식(원가법, 적산법), 비교방식(거래사례비교법, 임대사례비교법, 공시지가기준법), 수익방식(수익환원법, 수익분석법)에 따라 평가합니다.
제12조	대상물건별로 주된 방법을 적용하여 감정평가하되, 시산가액 조정을 통하여 합리성을 검토합니다.
제14조	토지의 감정평가는 공시지가기준법을 적용하여 평가합니다.
제15조	건물의 감정평가는 원가법을 적용하여 평가하되, 현상 및 관리상태 등을 감안하여 평가합니다.

나. 세부 감정평가방법

평가방법	세부 내용
공시지가기준법	비교표준지의 공시지가를 기준으로 대상토지의 현황에 맞게 시점수정, 지역요인 및 개별요인 비교, 그 밖의 요인의 보정(補正)을 거쳐 대상토지의 가액을 산정하는 감정평가방법.
거래사례비교법	대상물건과 가치형성요인이 같거나 비슷한 물건의 거래사례와 비교하여 대상물건의 현황에 맞게 사정보정(事情補正), 시점수정, 가치형성요인 비교 등의 과정을 거쳐 대상물건의 가액을 산정하는 감정평가방법.
원가법	대상물건의 재조달원가에 감가수정(減價修正)을 하여 대상물건의 가액을 산정하는 감정평가방법.
수익환원법	대상물건이 장래 산출할 것으로 기대되는 순수익이나 미래의 현금흐름을 환원하거나 할인하여 대상물건의 가액을 산정하는 감정평가방법.

감정평가액의 산출근거 및 결정 의견

2. 대상물건에 적용한 주된 방법과 다른 감정평가방법

① 대상물건은 「감정평가에 관한 규칙」 제7조 제1항에 의해 개별로 감정평가 합니다.

② 토지는 「동 규칙」 제14조 제1항에 따라 공시지가기준법을 주된 방법으로 하여 감정평가하되, 「동 규칙」 제12조에 의해 다른 방법(거래사례비교법)으로 평가한 시산가액과 비교하여 합리성을 검토합니다.

3. 일괄·구분·부분 감정평가를 시행한 경우 그 이유 및 내용

해당사항 없습니다.

감정평가액의 산출근거 및 결정 의견

Ⅲ. 토지 감정평가액 산출과정

1. 주된 방법(공시지가기준법)에 따른 산출내역

가. 개요

공시지가기준법이란 감정평가의 대상이 된 토지(이하 "대상토지"라 한다)와 가치형성요인이 같거나 비슷하여 유사한 이용가치를 지닌다고 인정되는 표준지(이하 "비교표준지"라 한다)의 공시지가를 기준으로 대상토지의 현황에 맞게 시점수정, 지역요인 및 개별요인 비교, 그 밖의 요인의 보정(補正)을 거쳐 대상토지의 가액을 산정하는 감정평가방법을 말합니다.

비교표준지 공시지가 (원/㎡)	×	시점 수정	×	지역요인 비교	×	개별요인 비교	×	그 밖의 요인 보정	=	대상토지의 평가단가 (원/㎡)
------------------------	---	----------	---	------------	---	------------	---	---------------	---	------------------------

나. 비교표준지 선정

① 「감정평가에 관한 규칙」 제14조 제 2항에 따라 인근지역에 있는 표준지 중에서 대상토지와 용도지역·이용상황·주변환경 등이 같거나 비슷한 표준지를 선정함. 다만, 인근지역에 적절한 표준지가 없는 경우에는 인근지역과 유사한 지역적 특성을 갖는 동일수급권 안의 유사지역에 있는 표준지를 선정할 수 있습니다.

② 인근지역 내 표준지 중 상기 요건을 충족하는 아래의 표준지를 선정합니다.

[경상남도 함안군, 공시기준일 : 2024.01.01]

기호	소재지	지목	면적 (㎡)	이용 상황	용도 지역	도로 교통	형상 지세	공시지가 (원/㎡)	비고
A	산인면 운곡리 279	대	307	단독주택	계획관리	세로 (가)	사다리 평지	104,000	-

감정평가액의 산출근거 및 결정 의견

다. 시점수정

비교 표준지	시 군 구 (산 정 기 간)	용도지역	시점수정치	비고
A	경상남도 함안군 (2024.01.01~2025.01.23)	계획관리	1.137% (1.01137)	2024.01.01 ~ 2024.12.31 : 1.056 2024.12.01 ~ 2024.12.31 : 0.108 $(1+0.01056) \times (1+0.00108 \times 23/31)$ ≒ 1.01137

※ 조사·발표되지 아니한 월의 지가변동률은 기준시점에 가장 가까운 월의 지가변동률을 연장 추정하여 적용합니다.

라. 지역요인 비교

대상물건은 비교표준지 인근에 위치하여 지역요인은 대등합니다. (1.00)

마. 개별요인 비교

※ <후첨> '개별요인 비교항목'란 참조하시기 바랍니다.

감정평가액의 산출근거 및 결정 의견

조건	항목	세 항 목
가로 조건	가로의 폭, 구조 등의 상태	폭, 포장, 보도, 계통 및 연속성
접근 조건	교통시설과의 접근성	인근대중교통시설과의 거리 및 편의성
	상가와와의 접근성	인근상가와와의 거리 및 편의성
	공공 및 편익시설과의 접근성	유치원, 초등학교, 공원, 병원, 관공서 등과의 거리 및 편의성
환경 조건	일조 등	일조, 통풍 등
	자연환경	조망, 경관, 지반, 지질 등
	인근환경	인근토지의 이용상황
		인근토지의 이용상황과의 적합성
	공급 및 처리시설의 상태	상수도
		하수도
		도시가스 등
위험 및 혐오시설 등	변전소, 가스탱크, 오수처리장 등의 유무	
	특별고압선 등과의 거리	
획지 조건	면적, 접면너비, 깊이, 형상 등	면적, 접면너비, 깊이, 부정형지 삼각지, 자루형획지, 맹지
	방위, 고저 등	방위, 고저, 경사지
	접면도로 상태	각지, 2면획지, 3면획지
행정적 조건	행정상의 규제정도	용도지역, 지구, 구역
		기타규제(입체이용제한 등)
기타 조건	기타	장래의 동향
		기타

□ 대상물건 일련번호1) / 비교표준지 기호A)

일련번호	가로조건	접근조건	환경조건	획지조건	행정적조건	기타조건	누계
1)	1.00	1.00	1.00	1.05	1.00	1.00	1.05
평가대상물건은 비교표준지 대비 획지조건(형상 및 접면도로상태 등)에서 우세합니다.							

감정평가액의 산출근거 및 결정 의견

바. 그 밖의 요인 보정

「감정평가에 관한 규칙」제14조(토지의 감정평가) 제3항 제5호와 국토교통부 유권해석(건설부 토정 30241-36538, 1991.12.28.), 대법원판례(1998.07.10. 선고 98두6067, 1993.09.10. 선고 92누 16300)에 근거하여 시점수정, 지역요인 및 개별요인의 비교 외에 인근지역 내 유사사례 등 대상토지의 가치에 영향을 미치는 사항을 고려하여 그 밖의 요인 보정을 이용하여 기준가치와의 격차를 보정합니다.

$$\text{※ 그 밖의 요인 보정치} = \frac{\text{비교사례 토지단가} \times \text{시점수정} \times \text{지역요인 비교치} \times \text{개별요인 비교치}}{\text{비교표준지 공시지가} \times \text{시점수정}}$$

1) 가격조사자료

가) 인근지역 평가사례 [경상남도 함안군]

기호	소재지	면적 (㎡)	용도지역 /지목	이용상황	평가 목적	기준시점	토지단가 (원/㎡)	개별 공시지가 (원/㎡)
1	산인면 운곡리 ○○○	2,021	계획관리 /대	단독주택	담보	2022.07.14	151,000	111,500
2	산인면 부봉리 ○○	656	계획관리 /대	단독주택	경매	2021.07.22	267,000	88,300
3	산인면 부봉리 ○○○	75	계획관리 /대	나지	취득처분 (매입.매각)	2021.12.28	304,000	123,300

※ 출처 : 한국감정평가사협회 감정평가정보. 개별지가는 기준시점 당시 기준.

감정평가액의 산출근거 및 결정 의견

나) 인근지역 거래사례 [경상남도 함안군]

기호	소재지	토지 (㎡)	건물 (㎡)	용도지역 /지목	이용 상황	거래시점	거래가액 (원)	토지단가 (원/㎡)
1	산인면 운곡리 ○○○-○	300	88.04	계획관리 /대	주거용	2023.09.02	100,000,000	252,071
	건물가격: 84.53㎡ × 284,000(관찰감가)(800,000 × 16/45) ≒ 24,006,520(주택) 3.51㎡ × 106,000(관찰감가)(300,000 × 16/45) ≒ 372,060(화장실) (사용승인일 : 미상) (조적조/주택 및 화장실) 토지단가: (100,000,000 - 24,378,580) / 300㎡ ≒ @252,071원/㎡							
2	산인면 운곡리 ○○○-○	125	-	계획관리 /대	주거용	2024.08.26	30,000,000	240,000

※ 출처 : 감정평가정보체계, 등기사항전부증명서.

다) 인근지역 유사토지 지가수준

지 가 수 준	240,000원/㎡ ~ 270,000/㎡ 내외수준.
---------	------------------------------

2) 표준지공시지가 가격 격차율 검토

가) 평가사례 선정

상기 가격조사 자료 중 비교적 최근의 사례로서 비교표준지와 제반 가격형성요인 등이 유사하고, 인근 지역 토지가격의 평균적인 수준을 대표하고 있는 「거래사례2」를 표준지공시지가 가격 격차율 산정을 위한 사례로 선정합니다.

기호	소재지	토지 (㎡)	건물 (㎡)	용도지역 /지목	이용 상황	거래시점	거래가액 (원)	토지단가 (원/㎡)
2	산인면 운곡리 ○○○-○	125	-	계획관리 /대	주거용	2024.08.26	30,000,000	240,000

감정평가액의 산출근거 및 결정 의견

나) 평가사례 기준 비교표준지 가격

비교표준지 기호	사례 기호	사례단가 (원/㎡)	시점수정	일반 요인	지역 요인	개별 요인	사례기준가격 (①, 원/㎡)	
A	2	240,000	1.00469	1.00	1.00	1.00	241,126	
시점수정	2024.08.26 ~ 2025.01.23 경상남도 함안군 계획관리지역 지가변동을 적용합니다.							
일반요인	사례와 비교표준지는 동일 사회·경제권역에 속하므로 상호 대등합니다.							
지역요인	사례와 비교표준지는 인근지역에 위치하여 상호 대등합니다.							
개별요인	비교표준지(A)는 「거래사례2」 대비 대등합니다.							
	구분	가로조건	접근조건	환경조건	획지조건	행정적조건	기타조건	누계치
	A	1.00	1.00	1.00	1.00	1.00	1.00	1.00

다) 기준시점의 비교표준지 가격

비교표준지 기호	2024.01.01 기준 공시지가	시점수정	기준시점의 비교표준지 가격 (A, 원/㎡)
A	104,000	1.01137	105,182

라) 가격 격차율 산정

비교표준지 기호	사례 기호	평가사례 기준 비교표준지 가격(①)	기준시점의 비교표준지 가격(②)	가격격차율 (=①/②)
A	2	241,126	105,182	2.292

감정평가액의 산출근거 및 결정 의견

3) 그 밖의 요인 보정치 결정

표준지공시지가 가격 격차율 산정치	A	2.293
그 밖의 요인 보정치 결정	산정된 표준지공시지가 가격 격차율을 참작하되, 인근지역 유사 평가사례와 인근지가수준 등을 종합하여 그 밖의 요인으로 증액 보정합니다. (A:2.29)	

사. 토지단가 산출 및 결정

일련 번호	비교표준지 공시지가 (원/㎡)	시점수정	지역요인	개별요인	그 밖의 요인	산출단가 (원/㎡)	결정단가 (원/㎡)
1	104,000	1.01137	1.00	1.05	2.29	252,911	253,000

아. 주된 방법(공시지가기준법)에 의한 시산가액

구 분		적용단가 (원/㎡)	사정면적 (㎡)	시산가액 (원)	비고
토지	일련번호1)	253,000	262.0	66,286,000	-
합 계		-	-	66,286,000	-

감정평가액의 산출근거 및 결정 의견

2. 다른 감정평가방법(거래사례비교법)에 따른 산출내역

가. 개요

거래사례비교법이란 대상물건과 가치형성요인이 같거나 비슷한 물건의 거래사례와 비교하여 대상물건의 현황에 맞게 사정보정(事情補正), 시점수정, 가치형성요인 비교 등의 과정을 거쳐 대상물건의 가액을 산정하는 감정평가방법을 말합니다.

거래사례 토지단가 (원/㎡)	×	사정보정	×	시점수정	×	지역요인 비교	×	개별요인 비교	=	대상 토지의 평가단가 (원/㎡)
-----------------------	---	------	---	------	---	------------	---	------------	---	-------------------------

나. 비교 거래사례 선정

상기 공시지가기준법에 의한 시산가액 산정내역 중 그 밖의 요인 보정을 위한 인근지역 거래사례 가격자료 중 거래사정이 정상이라고 인정되고, 기준시점으로 시점수정이 가능하며, 대상물건과 위치적 유사성이나 물적 유사성이 있어 가치형성요인 비교가 가능한 「거래사례1」을 비교사례로 선정합니다.

기호	소재지	토지 (㎡)	건물 (㎡)	용도지역 /지목	이용 상황	거래시점	거래가액 (원)	토지단가 (원/㎡)
1	산인면 운곡리 ○○○-○	300	88.04	계획관리 /대	주거용	2023.09.02	100,000,000	252,071
	건물가격: 84.53㎡ × 284,000(관찰감가)(800,000 × 16/45) ≒ 24,006,520(주택) 3.51㎡ × 106,000(관찰감가)(300,000 × 16/45) ≒ 372,060(화장실) (사용승인일 : 미상) (조적조/주택 및 화장실) 토지단가: (100,000,000 - 24,378,580) / 300㎡ ≒ @252,071원/㎡							

감정평가액의 산출근거 및 결정 의견

다. 토지단가 산출 및 결정

평가대상 일련번호	사례 기호	사례단가 (원/㎡)	사정 보정	시점수정	일반 요인	지역 요인	개별 요인	시산가격 (원/㎡)	토지단가 (원/㎡)
1)	1	252,071	1.00	1.01263	1.00	1.00	1.05	268,017	268,000
사정보정	별도의 사정 개입은 포착되지 않습니다.								
시점수정	2023.09.02 ~ 2025.01.23 경상남도 함안군 계획관리지역 지가변동을 적용합니다.								
일반요인	비교사례와 평가대상은 동일 사회·경제권역에 속하므로 상호 대등합니다.								
지역요인	비교사례와 평가대상은 인근지역에 위치하여 상호 대등합니다.								
개별요인	평가대상토지는 「거래사례1」 토지 대비 획지조건(형상 및 접면도로상태 등)우세합니다.								
	구분	가로조건	접근조건	환경조건	획지조건	행정적조건	기타조건	누계치	
	1)	1.00	1.00	1.00	1.05	1.00	1.00	1.05	

라. 다른 감정평가방법(거래사례비교법)에 의하여 산출된 시산가액

구 분		적용단가 (원/㎡)	사정면적 (㎡)	시산가액 (원)	비고
토지	일련번호1)	268,000	262.0	70,216,000	-
합 계		-	-	70,216,000	-

감정평가액의 산출근거 및 결정 의견

3. 시산가액 조정 관련사항

가. 각 방법에 의해 산출된 토지 시산가액(試算價額)

일련번호	공시지가기준법에 의한 시산가액(원)	거래사례비교법에 의한 시산가액(원)
1)	66,286,000	70,216,000

나. 시산가액의 검토 및 감정평가액 결정 의견

상기 산정된 각 방법에 의한 시산가액을 살펴보면「감정평가에 관한 규칙」제14조 제1항에 의거 토지평가의 원칙적인 방법인 공시지가기준법에 의한 시산가액은 「동 규칙」제 12조 제2항에 의거 거래사례비교법에 의한 시산가액과 비교시 그 합리성이 인정되므로「동 규칙」제12조 제1항 의거 주된 방법인 공시지가기준법에 의한 시산가액을 대상물건의 토지가액으로 결정합니다.

감정평가액의 산출근거 및 결정 의견

IV. 감정평가액 결정 의견

1. 감정평가액

구 분		적용단가 (원/㎡)	사정면적 (㎡)	감정평가액 (원)	비 고
토지	일련번호1)	253,000	262.0	66,286,000	-
제시외 건물	ㄱ) 1층	150,000	49.0	7,350,000	관찰감가
	ㄴ) 1층	24,000	21.0	504,000	관찰감가
	ㄷ) 1층	106,000	23.4	2,480,400	관찰감가
	ㄹ) 1층	30,000	6.0	180,000	관찰감가
	ㅁ) 1층	20,000	2.5	50,000	관찰감가
합 계		-	-	76,850,400	

2. 결정의견

상기의 평가사례 및 거래사례, 인근지역 가격수준 등의 가격자료 등을 종합적으로 검토할 때, 공시지가기 준법에 의한 토지가액과 원가법에 의한 제시외건물가액(관찰감가 병용)을 합산한 금액의 합리성이 인정되므로 상기 금액을 대상물건의 감정평가액으로 결정합니다.

토지 감정평가명세표

[기준시점 : 2025-01-23]

일련 번호	소재지	지번	지 목 용 도	용도지역 및 구조	면 적 (㎡)		감 정 평 가 액		비 고
					공 부	사 정	단 가	금 액	
1	경상남도 함안군 산인면 운곡리	302-1	대	계획관리지역	262	262	253,000	66,286,000	제시외 건물로 인한 토지감안가액 ₩46,400,200
								₩66,286,000	
ㄱ	경상남도 함안군 산인면 운곡리	302-1 위지상	(주택)	목조및블록조 판넬지붕 단층	(49.0)	49.0	150,000	7,350,000	관찰감가 600,000 x 10/40
ㄴ	"	"	(가추)	목조및블록조 강판지붕 단층	(21.0)	21.0	24,000	504,000	관찰감가 120,000 x 5/25
ㄷ	"	"	(창고 및 변소)	블록조 스레트지붕 단층	(23.4)	23.4	106,000	2,480,400	관찰감가 320,000 x 10/30
ㄹ	"	"	(부엌 및 창고)	목조강판지붕 단층	(6.0)	6.0	30,000	180,000	관찰감가 150,000 x 5/25
ㅁ	"	"	(계사)	목조강판지붕 단층	(2.5)	2.5	20,000	50,000	관찰감가 60,000 x 5/15 관찰감가
								₩10,564,400	
								₩76,850,400.-	
이 하 여 백									

토지감정평가요항표

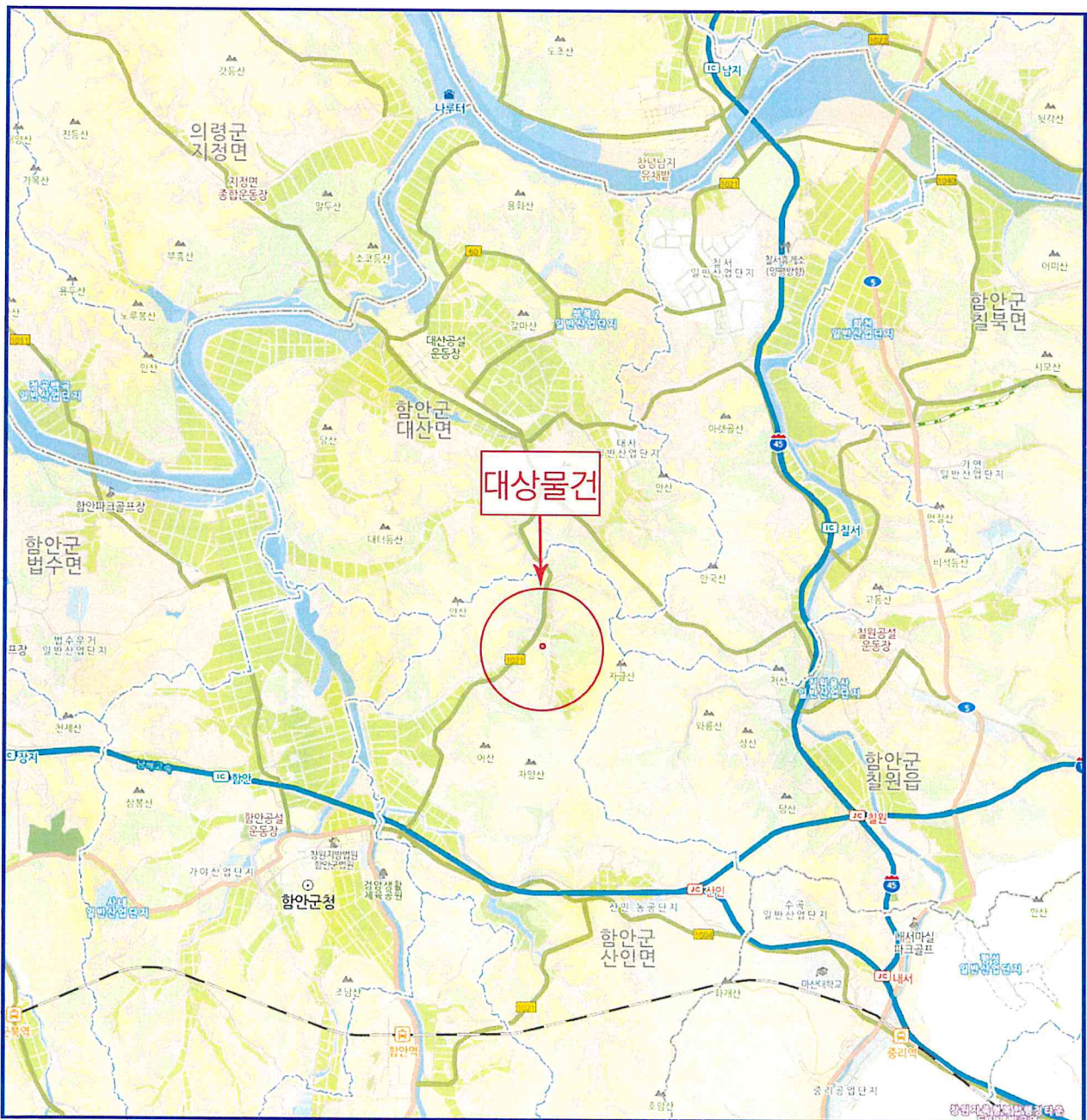
1. 위치 및 주위환경 2. 교통상황 3. 형태 및 이용상태	4. 인접 도로상태 5. 토지이용계획 및 제한상태 6. 제시목록 외의 물건	7. 공부와의 차이 8. 기타참고사항 (임대관계 및 기타)
<p>1. 위치 및 주위환경 대상물건 일련번호1)토지는 경상남도 함안군 산인면 운곡리 소재 "운곡마을회관" 동측에 인근에 위치하며, 주위는 주택, 축사 및 농경지 등이 혼재하는 지방도변 농촌지대로서 제반 주위환경은 보통입니다.</p> <p>2. 교통상황 차량 접근 가능하며, 제반 교통사정은 보통입니다.</p> <p>3. 형태 및 이용상태 사다리에 가까운 토지로서, 지반은 평탄하며 "주거용건부지"로 이용 중입니다.</p> <p>4. 인접 도로상태 북측으로 노폭 약 5m 및 동측으로 노폭 약 3m의 도로가 있습니다.</p> <p>5. 토지이용계획 및 제한상태 계획관리지역 가축사육제한구역(2022-12-16)(일부제한200m)(가축분뇨의 관리 및 이용에 관한 법률), 역사문화환경보존지역(2022-02-24)(경상남도 문화재보호 조례), 배출시설설치제한지역(물환경보전법) 입니다.</p> <p>6. 제시목록 외의 물건 ㄱ) 목조 및 블록조 판넬지붕 단층(주택) : 약 49.0㎡ ㄴ) 목조 및 블록조 강판지붕 단층(가추) : 약 21.0㎡ ㄷ) 블록조 스투트지붕 단층(창고 및 변소) : 약 23.4㎡ ㄹ) 목조 강판지붕 단층(부엌 및 창고) : 약 6.0㎡ ㅁ) 목조 강판지붕 단층(계사) : 약 2.5㎡ 입니다.</p> <p>7. 공부와의 차이 없습니다.</p> <p>8. 기타참고사항(임대관계 및 기타) ㄱ 임대관계 : 미상입니다. ㄴ 기 타 : -----</p>		

위 치 도

4

소재지

(광역)경상남도 함안군 산인면 운곡리 302-1



위 치 도

4

소재지

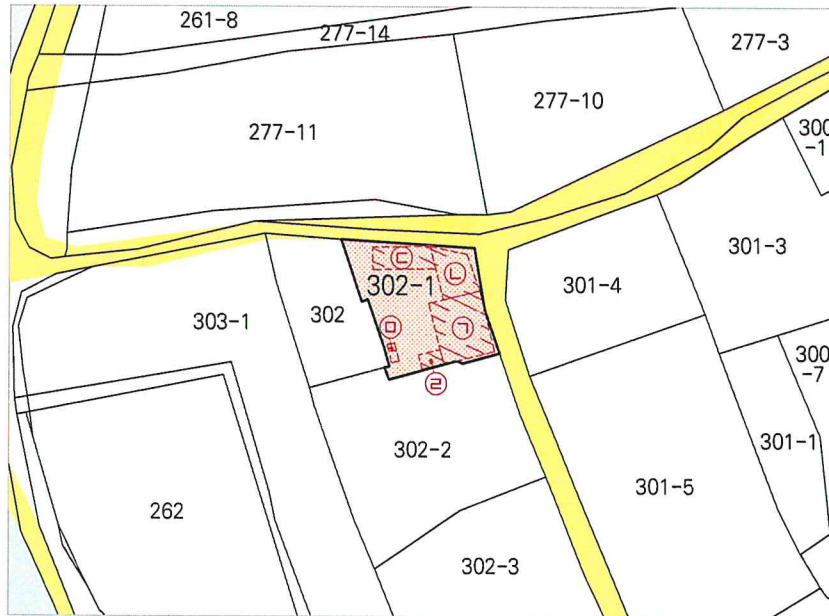
(상세)경상남도 함안군 산인면 운곡리 302-1



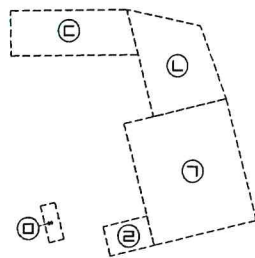
지적 및 건물개황도

기 호 ()

4 1/1000



1/500



제시외건물

- (㉠) 목조 및 블록조 판넬지붕 단층(주택): 약 49.0㎡
- (㉡) 목조 및 블록조 강판지붕 단층(가주): 약 21.0㎡
- (㉢) 블록조 스테이지붕 단층(창고 및 변소): 약 23.4㎡
- (㉣) 목조 강판지붕 단층(부엌 및 창고): 약 6.0㎡
- (㉤) 목조 강판지붕 단층(계사): 약 2.5㎡


범례

- 평가대상토지
- 도로선
- 계획도로선

- 용도지역구분선
- 평가건물 1층
- 평가건물 2층

- 평가건물 3층이상
- 제시외건물(감정평가 외)
- 제시외건물

사 진 용 지




【 대상물건 】



【 대상물건 】

사 진 용 지



【 제시외건물 기호ㄱ 】




【 제시외건물 기호ㄴ 】

사 진 용 지



【 제시외건물 기호ㄷ 】




【 제시외건물 기호ㄹ 】

사 진 용 지



【 제시외건물 기호ㄹ 】



【 주위환경 】