

회 보 서

우)51191 경상남도 창원시 의창구 의창대로 116번길 15 효성빌딩 3층 301호
E-Mail : sejong0721@KAPALAND.CO.KR 홈페이지 : <http://www.sjapp.co.kr/>

TEL. 055-245-0202
FAX. 055-245-0022

문서번호 : SJ5-230831-8001

시행일자 : 2023-09-08

수 신 : 창원지방법원 마산지원 사법보좌관 권익환

참 조 : 경매3계

제 목 : 감 정 의 료 에 대 한 회 보

선결			지		
접 수	일자 시간		시		
	번호		결 재		
처 리 과			공 람		
담 당 자					

1. 우리 (주)감정평가법인세종의 업무에 협조하여 주심에 대하여 감사드리오며, 귀 법원의 무궁한 발전을 기원합니다.

2. 2023.08.31자 귀 제 『2023타경2530』 호로 우리 법인에 의뢰하신 『윤증근 소유물건(2023타경2530)』 건에 대하여 첨부와 같이 감정하여 회보합니다.

첨 부 : 1. 감정평가서 1 부
2. 청구서 1 부



(주)감정평가법인세종 경남지사

지사장 오 인 택



감정평가서

Appraisal Report


건명	윤증근 소유물건 (2023타경2530)
의뢰인	창원지방법원 마산지원 사법보좌관 권익환
감정서번호	SJ5-230831-8001

이 감정평가서는 감정평가 의뢰목적 외의 목적에 사용하거나 타인(의뢰인 또는 담보감정평가사 확인은행이 아닌 자)이 사용할 수 없을 뿐 아니라 복사, 개작(改作), 전재(轉載)할 수 없으며 이로 인한 결과에 대하여 감정평가업자는 책임을 지지 않습니다.



(주)감정평가법인세종 경남지사

경상남도 창원시 의창구 의창대로 116번길 15 효성빌딩 301호
TEL. 055)245-0202 FAX. 055)245-0022



(토지)감정평가표

이 감정평가서는 감정평가에 관한 법규를 준수하고 감정평가이론에 따라 성실하고 공정하게 작성하였기에 서명날인합니다.

감정평가사
오인택

吳 仁 澤



(주)감정평가법인세종 경남지사 지사장 오인택



감정평가액 일억오천삼십만칠천원정 (₩150,307,000.-)

의뢰인	창원지방법원 마산지원 사법보좌관 권익환	감정평가목적	법원경매	
채무자	-	제출처	창원지방법원 마산지원 경매3계	
소유자 (대상업체명)	윤증근 (2023타경2530)	기준가치	시장가치	
		감정평가 조건	-	
목록 표시근거	귀제시목록	기준시점	조사기간	작성일
		2023.09.08	2023.09.07 ~ 2023.09.08	2023.09.08

감정평가 내용	공부(公簿)(의뢰)		사정		감정평가액	
	종류	면적(㎡) 또는 수량	종류	면적(㎡) 또는 수량	단가	금액
	토지	2,059	토지	2,059	73,000	150,307,000
		< 이	하	여	백 >	
합계					₩150,307,000	

본인은 이 감정평가서에 제시된 자료를 기준으로 성실하고 공정하게 심사한 결과 이 감정평가 내용이 타당하다고 인정하므로 이에 서명날인합니다.

심사자 : 감정평가사
김태영

金 兌 英



감정평가액의 산출근거 및 결정 의견

I. 감정평가의 개요

1. 감정평가의 목적

대상물건은 경상남도 함안군 법수면 백산리에 소재하는 부동산(토지)으로서, 창원지방법원 마산지원에서 의뢰된 경매 목적의 감정평가입니다.

2. 감정평가기준 및 근거

대상물건은 「감정평가 및 감정평가사에 관한 법률」, 「감정평가에 관한 규칙」 등 관련 제 규정 및 감정평가 일반 이론 등에 의거하여 감정평가 합니다.

3. 기준가치 및 감정평가 조건

(1) 기준가치

대상물건은 「감정평가에 관한 규칙」 제5조 제1항에 따라 “시장가치” 를 기준으로 감정평가 합니다.

(2) 의뢰인이 제시한 감정평가조건에 대한 검토

별도의 감정평가 조건은 없습니다.

4. 기준시점의 결정 및 그 이유

기준시점은 「감정평가에 관한 규칙」 제9조 제2항에 따라 가격조사 완료일인 2023년 09월 08일로 합니다.

5. 실지조사 실시기간 및 내용

「감정평가에 관한 규칙」 제10조 제1항에 따라 2023년 09월 07일 ~ 2023년 09월 08일에 실지조사를 실시하여 대상물건에 대한 개별적인 상황을 조사, 확인하였으며, 실지조사 내용은 “토지 감정평가요항표” 란 참조 바랍니다.

감정평가액의 산출근거 및 결정 의견

6. 감정평가의 방법 및 적용

(1) 감정평가의 방법

① 원가방식 : 원가법 및 적산법 등 비용성의 원리에 기초한 감정평가방식.

ㄱ. “원가법”이란 대상물건의 재조달원가에 감가수정(減價修正)을 하여 대상물건의 가액을 산정하는 감정평가방법을 말하며, “적산가액”이란 원가법에 따라 산정된 가액을 말합니다.

ㄴ. “적산법”이란 대상물건의 기초가액에 기대이율을 곱하여 산정된 기대수익에 대상물건을 계속하여 임대하는 데에 필요한 경비를 더하여 대상물건의 임대료[(賃貸料), 사용료를 포함한다. 이하 같다]를 산정하는 감정평가방법을 말하며, “적산임료”란 적산법에 따라 산정한 임대료를 말합니다.

② 비교방식 : 거래사례비교법, 임대사례비교법 등 시장성의 원리에 기초한 감정평가방식 및 공시지가기준법.

ㄱ. “거래사례비교법”이란 대상물건과 가치형성요인이 같거나 비슷한 물건의 거래사례와 비교하여 대상물건의 현황에 맞게 사정보정(事情補正), 시점수정, 가치형성요인 비교 등의 과정을 거쳐 대상물건의 가액을 산정하는 감정평가방법을 말하며, “비준가액”이란 거래사례비교법에 따라 산정된 가액을 말합니다.

ㄴ. “임대사례비교법”이란 대상물건과 가치형성요인이 같거나 비슷한 물건의 임대사례와 비교하여 대상물건의 현황에 맞게 사정보정, 시점수정, 가치형성요인 비교 등의 과정을 거쳐 대상물건의 임대료를 산정하는 감정평가방법을 말하며, “비준임료”란 임대사례비교법에 따라 산정된 임대료를 말합니다.

ㄷ. “공시지가기준법”이란 「감정평가 및 감정평가사에 관한 법률」 제3조제1항 본문에 따라 감정평가의 대상이 된 토지와 가치형성요인이 같거나 비슷하여 유사한 이용가치를 지닌다고 인정되는 표준지의 공시지가를 기준으로 대상토지의 현황에 맞게 시점수정, 지역요인 및 개별요인 비교, 그 밖의 요인의 보정(補正)을 거쳐 대상토지의 가액을 산정하는 감정평가방법을 말합니다.

감정평가액의 산출근거 및 결정 의견

③ 수익방식 : 수익환원법 및 수익분석법 등 수익성의 원리에 기초한 감정평가방식.

ㄱ. “수익환원법”이란 대상물건이 장래 산출할 것으로 기대되는 순수익이나 미래의 현금 흐름을 환원하거나 할인하여 대상물건의 가액을 산정하는 감정평가방법을 말하며, “수익가액”이란 수익환원법에 따라 산정된 가액을 말합니다.

ㄴ. “수익분석법”이란 일반기업 경영에 의하여 산출된 총수익을 분석하여 대상물건이 일정한 기간에 산출할 것으로 기대되는 순수익에 대상물건을 계속하여 임대하는 데에 필요한 경비를 더하여 대상물건의 임대료를 산정하는 감정평가방법을 말하며, “수익임료”란 수익분석법에 따라 산정된 임대료를 말합니다.

(2) 감정평가방법의 적용

「감정평가에 관한 규칙」 제7조에 의거하여 대상물건(토지 등)마다 개별로 감정평가하는 것을 원칙으로 하되, 단서규정에 따라 일괄 또는 구분하여 감정평가 합니다.

1. 토지의 감정평가방법 적용

「감정평가 및 감정평가사에 관한 법률」 제3조 및 「감정평가에 관한 규칙」 제14조에 따라 대상토지와 가치형성요인이 같거나 비슷한 비교표준지의 공시지가를 기준으로 대상토지의 현황에 맞게 시점수정, 지역요인, 개별요인 비교 및 그 밖의 요인의 보정을 거쳐 산정한 공시지가기준법에 의한 시산가액을 기준하되 「감정평가에 관한 규칙」 제12조에 의거 거래 사례비교법에 의한 비준가액과 비교하여 그 합리성을 검토합니다.

7. 그 밖의 사항

- 대상물건은 토지이용계획확인서 상 2개의 용도지역에 속하는 토지로서, 대부분 ‘계획관리지역’이고 ‘보전관리지역’의 면적은 미미하여, 주된 용도지역인 계획관리지역을 기준하여 감정평가 하였습니다.
- 대상물건 토지 상에 소유자 미상의 분묘가 1기가 소재하나, 토지는 이에 구매됨이 없이 감정평가 하였으며, 분묘로 인해 토지에 영향을 미치는 감안 가격은 토지명세표 비교란에 별도 표기하였으니 경매진행시 참고하시기 바랍니다.

감정평가액의 산출근거 및 결정 의견

II. 공시지가기준법에 의한 토지단가 산정

1. 감정평가 방법의 적용

「감정평가에 관한 규칙」 제14조에 따른 대상토지와 가치형성요인이 같거나 비슷한 비교표준지의 공시지가를 기준으로 대상토지의 현황에 맞게 시점수정, 지역요인, 개별요인 비교 및 그 밖의 요인의 보정을 거쳐 대상토지의 가액을 산정하는 공시지가기준법을 적용합니다.

2. 비교표준지의 선정

(1) 비교표준지 공시지가

[공시기준일 : 2023년 01월 01일 / 경상남도 함안군]

구분	소재지	지목	면적(㎡)	이용 상황	용도 지역	도로 교통	형상 지세	공시지가 (원/㎡)	비고
A	범수면 백산리 424	답	800	과수원	계획관리	소로한면	부정형 평지	38,300	접도구역 저촉

* 상기표준지는 일부가 접도구역에 저촉되어 개별요인에 이를 반영하였습니다.

(2) 비교표준지의 선정 기준

- ① 용도지역·지구·구역 등 공법상 제한이 같거나 유사할 것.
- ② 실제 이용 상황 등이 같거나 유사할 것.
- ③ 주위환경 등이 같거나 유사할 것.
- ④ 당해 또는 인접 시·군·구 안의 인근지역에 위치하며, 지리적으로 가능한 한 가까이 있을 것.

(3) 선정이유

「감정평가에 관한 규칙」 제14조에 따라 대상토지와 용도지역·이용 상황·주변 환경 등이 같거나 비슷한 인근지역에 소재하는 표준지를 선정하여 비준합니다.

3. 시점수정

구분	용도 지역	지가 변동률(%)	계산식
비교표준지(A)	계획 관리	0.371	경상남도 함안군 (23.01.01~23.09.08) (계획관리) 2023.01.01 ~ 2023.07.31 : 0.324 2023.07.01 ~ 2023.07.31 : 0.037 $(1 + 0.00324) * (1 + 0.00037 * 39/31)$ ≈ 1.00371

※2023년 08월 이후의 지가변동률은 미고시인 바, 직전 월(07월)의 변동률을 연장 적용합니다.

감정평가액의 산출근거 및 결정 의견

4. 지역요인 비교

대상물건은 비교표준지 인근에 위치하여 지역요인은 대등합니다.(1.000)

5. 개별요인 비교

[농경지대]

조건	항 목	세 항 목
접근 조건	교통의 편부	취락과의 접근성
		농로의 상태
자연 조건	일조 등	일조, 통풍 등
	토양, 토질	토양, 토질의 양부
	관개, 배수	관개, 배수의 양부
	재해의 위험성	수해의 위험성
기타 재해의 위험성		
획지 조건	면적, 경사 등	면적, 경사
	경작의 편부	형상부정 및 장애물에 의한 장애의 정도
행정적 조건	행정상의 조장 및 규제정도	보조금, 융자금 등 조장의 정도
		규제의 정도
기타 조건	기타	장래의 동향
		기타

일련 번호 / 비교 표준지	접근조건	자연조건	획지조건	행정적조건	기타조건	계
1 / A	0.75	1.00	0.85	1.03	1.00	0.657
대상물건은 비교표준지 대비 행정적조건(표준지 일부 접도구역)에서 우세하나, 접근조건(교통의 편부 등), 획지조건(경사 등)에서 열세합니다.						

감정평가액의 산출근거 및 결정 의견

6. 그 밖의 요인 보정

(1) 그 밖의 요인보정의 필요성 및 근거

인근 평가사례, 지가수준과의 균형성을 지향하고 지가동향을 보다 적절하게 반영하기 위해 그 밖의 요인 보정이 필요한 것으로 판단되며, 「감정평가에 관한 규칙」 제14조 및 대법원판례 (2007.07.12 선고 2006두11507, 2004.05.14 선고 2003다38207, 2003.07.25 선고 2002두5054), 국토교통부 유권해석(1999.06.21 토관 58342-471, 1999.05.20 기획 0100-725) 등에서 그 밖의 요인 보정을 규정하고 있거나 그 필요성을 인정하고 있습니다.

(2) 산정방법

$$\text{그 밖의 요인 보정치} = \frac{\text{평가사례(거래사례)} \times \text{시점수정} \times \text{지역요인 비교치} \times \text{개별요인 비교치}}{\text{공시지가} \times \text{시점수정}}$$

(3) 평가사례

[출처 : 한국감정평가사협회 감정평가정보센터]

기호	소재지 (경상남도 함안군)	지목	용도지역	토지단가 (원/㎡)	기준시점	평가목적	비고
#1	법수면 백산리 39*	전	계획관리	96,000	2021.09.16	경매	-

(4) 거래사례

[출처 : 등기사항전부증명서 및 부동산통합업무시스템]

기호	소재지 (경상남도 함안군)	지목	면적 (㎡)	용도지역	거래금액 (원)	토지단가 (원/㎡)	거래시점	비고
a	법수면 대송리 1120-*	답	932	계획관리	101,500,000	108,906	2022.06.08	접도구역 저촉

감정평가액의 산출근거 및 결정 의견

(5) 그 밖의 요인 보정치의 산정

비교표준지와 용도지역, 지목, 이용 상황, 주위환경 등이 같거나 비슷하고 인근에 위치하는 사례를 그 밖의 요인 보정 사례로 선정합니다.

【 비교표준지 기호A와 평가사례 기호#1 비교 】

구분	소재지	단가 (원/㎡)	① 시점수정	② 지역요인	③ 개별요인	산출단가 (원/㎡)	격차율	
사례	법수면 백산리 39*	96,000	1.03389	1.000	1.116	110,767	2.881	
비교표준지	법수면 백산리 424	38,300	1.00371	-		38,442		
산정 내역	①시점수정	경상남도 함안군 (21.09.16~23.09.08) (계획관리) 2021.09.01 ~ 2021.09.30 : 0.140 2021.10.01 ~ 2021.10.31 : 0.199 2021.11.01 ~ 2021.11.30 : 0.258 2021.12.01 ~ 2021.12.31 : 0.154 2022.01.01 ~ 2022.12.31 : 2.309 2023.01.01 ~ 2023.07.31 : 0.324 2023.07.01 ~ 2023.07.31 : 0.037 $(1 + 0.00140 * 15/30) * (1 + 0.00199) * (1 + 0.00258) * (1 + 0.00154) * (1 + 0.02309) * (1 + 0.00324) * (1 + 0.00037 * 39/31)$ ≈ 1.03389						
	②지역요인	표준지와 사례는 인근지역 내에 위치하여 지역요인은 대등합니다.						1.000
	③개별요인	접근조건	자연조건	획지조건	행정적조건	기타조건	격차율	
	1.15	1.00	1.00	0.97	1.00	1.116		
비교표준지는 사례대비 행정적조건(표준지 일부 접도구역)에서 열세하나, 접근조건(교통의 편부 등)에서 우세합니다.								

감정평가액의 산출근거 및 결정 의견

(6) 인근 유사토지의 지가수준

일련 번호	인근 유사 토지 지가수준	용도지역	이용상황
1	@70,000 원/㎡ ~ @100,000 원/㎡ 내외	계획관리	농경지

(7) 그 밖의 요인 보정치의 결정

상기 유사부동산의 가격수준 및 평가사례, 감정평가목적, 최근 지역의 지역동향 및 가격변동 추이 등을 종합적으로 고려하였을 때 평가의 적정성을 기하기 위하여 그 밖의 요인을 다음과 같이 결정합니다.

비교표준지	그 밖의 요인 보정치
A	2.88

6. 공시지가기준법에 의한 토지단가

일련 번호	표준지 공시지가 (원/㎡)	시점수정	지역요인	개별요인	그 밖의 요인	산출단가 (원/㎡)	적용단가 (원/㎡)
1	38,300	1.00371	1.000	0.657	2.88	72,739	73,000

감정평가액의 산출근거 및 결정 의견

III. 거래사례비교법에 의한 토지단가 산정 및 결정

1. 감정평가방법의 적용

감정평가 대상토지와 동일성 또는 유사성이 있으며 지역요인 및 개별요인 등의 비교 가능성이 있는 거래사례를 수집하여 대상물건의 현황에 맞게 사정보정 및 시점수정 등을 가하여 감정평가액을 산정합니다.

2. 거래사례의 선정

(1) 거래사례

[출처 : 등기사항전부증명서 및 부동산통합업무시스템]

기호	소재지 (경상남도 함안군)	지목	면적 (㎡)	용도지역	거래금액 (원)	토지단가 (원/㎡)	거래시점	비고
a	법수면 대송리 1120-*	답	932	계획관리	101,500,000	108,906	2022.06.08	접도구역 저축

* 상기 사례는 일부가 접도구역에 저축되어 개별요인에 이를 반영하였습니다.

(2) 선정이유

대상물건과 위치 및 물적 유사성이 있으며, 거래당사자의 특수한 사정 또는 특이사항이 개재되어 있지 아니하며, 시점수정 등이 가능한 상기 거래사례[기호a]를 비교사례로 선정합니다.

3. 사정보정

매도자와 매수자 사이의 정상적인 거래사례로 판단됩니다.(1.000)

감정평가액의 산출근거 및 결정 의견

4. 시점수정

구분	용도 지역	지가 변동률(%)	계산식
거래사례 기호 (a)	계획 관리	1.374	경상남도 함안군 (22.06.08~23.09.08) (계획관리)
			2022.06.01 ~ 2022.06.30 : 0.235
			2022.07.01 ~ 2022.07.31 : 0.122
			2022.08.01 ~ 2022.08.31 : 0.086
			2022.09.01 ~ 2022.09.30 : 0.159
			2022.10.01 ~ 2022.10.31 : 0.174
			2022.11.01 ~ 2022.11.30 : 0.166
			2022.12.01 ~ 2022.12.31 : 0.108
			2023.01.01 ~ 2023.07.31 : 0.324
			2023.07.01 ~ 2023.07.31 : 0.037
			$\begin{aligned} & (1 + 0.00235 * 23/30) * (1 + 0.00122) * (1 + 0.00086) \\ & * (1 + 0.00159) * (1 + 0.00174) * (1 + 0.00166) * (1 \\ & + 0.00108) * (1 + 0.00324) * (1 + 0.00037 * 39/31) \\ & \approx 1.01374 \end{aligned}$

※2023년 08월 이후의 지가변동률은 미고시인 바, 직전 월(07월)의 변동률을 연장 적용합니다.

5. 지역요인 비교

대상물건과 거래사례는 인근에 위치하여 지역요인은 대등합니다.(1.000)

6. 개별요인 비교

일련 번호 / 거래 사례	접근조건	자연조건	획지조건	행정적조건	기타조건	계
1 / a	0.75	1.00	0.85	1.03	1.00	0.657
대상물건은 사례 대비 행정적조건(사례 일부 접도구역)에서 우세하나, 접근조건(교통의 편부 등), 획지조건(경사 등)에서 열세합니다.						

감정평가액의 산출근거 및 결정 의견

7. 거래사례비교법에 의한 토지단가

일련번호	거래사례 (원/㎡)	사정보정	시점수정	지역요인	개별요인	산출단가 (원/㎡)	적용단가 (원/㎡)
1	108,906	1.000	1.01374	1.000	0.657	72,534	73,000

8. 토지단가의 결정

대상물건의 감정평가액을 결정하기 위하여 『감정평가에 관한 규칙』 제12조에 따라 주된 방법으로 공시지가기준법을 적용하여 산정한 시산가액을 동규칙 제11조 각 호의 감정평가방식 중 다른 감정평가방식에 속하는 하나 이상의 감정평가방법으로 산출한 시산가액과 비교하여 합리성을 검토한 결과, 주된 방법에 따른 시산가액의 합리성이 인정되므로 『감정평가 및 감정평가사에 관한 법률』 제3조 및 『감정평가에 관한 규칙』 제14조에 따라 공시지가기준법에 의하여 산정된 토지단가로 결정합니다.

일련번호	공시지가기준법 시산가액(원/㎡)	거래사례비교법 비준가액(원/㎡)	결정단가(원/㎡)
1	73,000	73,000	73,000

감정평가액의 산출근거 및 결정 의견

IV. 감정평가액 및 결정의견

1. 감정평가액

구분		적용단가 (원/㎡)	면적 (㎡)	감정평가액 (원)	비고
토지	1	73,000	2,059	150,307,000	-
감정평가액 합계				150,307,000	-

2. 결정의견

상기 가격자료 및 산출근거 등에 의거 공시지가기준법을 적용하여 산출된 토지가액의 합리성이 인정되어 이를 기준으로 대상 부동산의 감정평가액을 결정합니다.

토지감정평가명세표

일련 번호	소재지	지번	지 목 용 도	용도지역 및 구 조	면 적 (㎡)		감 정 평 가 액		비 고
					공 부	사 정	단 가	금 액	
1	경상남도 함안군 법수면 백산리	415	전	계획관리지역 보전관리지역	2,059	2,059	73,000	150,307,000	보전관리지역 미미 분묘소재로 영향받을 가액 ₩135,276,300
	합 계			< 이	하	여	백 >	₩150,307,000.-	

토지 감정평가요항표

- | | | |
|---------------|-----------------------|----------------|
| (1) 위치 및 주위환경 | (2) 교통상황 | (3) 형태 및 이용상태 |
| (4) 인접 도로상태 | (5) 토지이용계획 및 제한상태 | (6) 제시목록 외의 물건 |
| (7) 공부와의 차이 | (8) 기타참고사항(임대관계 및 기타) | |

(1) 위치 및 주위환경

대상물건은 경상남도 함안군 법수면 대송리 소재 '문현마을' 북서측 인근에 위치하며, 주위는 중소형 공장, 농경지, 임야 등으로서 제반 주위환경은 보통입니다.

(2) 교통상황

대상물건 인근까지 차량접근이 가능하며, 제반 교통사정은 보통입니다.

(3) 형태 및 이용상태

대상물건은 부정형의 완경사지로서, 농경지(휴경지) 및 묘지로 이용 중입니다.

(4) 인접 도로상태

지적도 상 맹지입니다.

(5) 토지이용계획 및 제한상태

계획관리지역, 보전관리지역 가축사육제한구역(일부제한700m)<가축분뇨의 관리 및 이용에 관한 법률>, 배출시설설치제한지역<물환경보전법> 입니다.

(6) 제시목록 외의 물건

없습니다.

토지 감정평가요항표

- | | | |
|---------------|-----------------------|----------------|
| (1) 위치 및 주위환경 | (2) 교통상황 | (3) 형태 및 이용상태 |
| (4) 인접 도로상태 | (5) 토지이용계획 및 제한상태 | (6) 제시목록 외의 물건 |
| (7) 공부와의 차이 | (8) 기타참고사항(임대관계 및 기타) | |

(7) 공부와의 차이

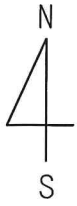
없습니다.

(8) 기타참고사항(임대관계 및 기타)

임대관계 : 미상입니다.

기 타 : 없습니다.

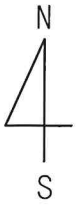
위 치 도



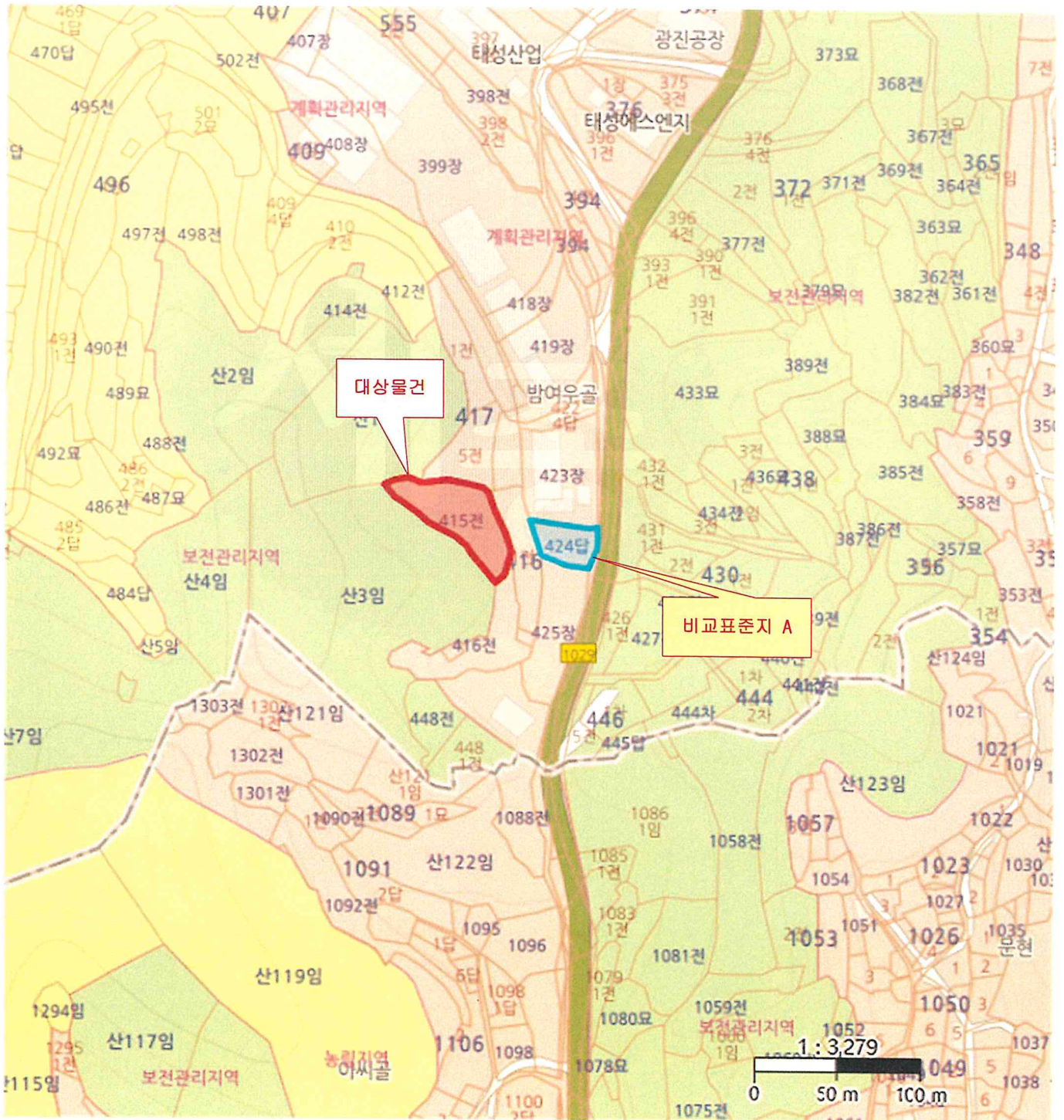
소재지	경상남도 함안군 법수면 백산리 415
-----	----------------------



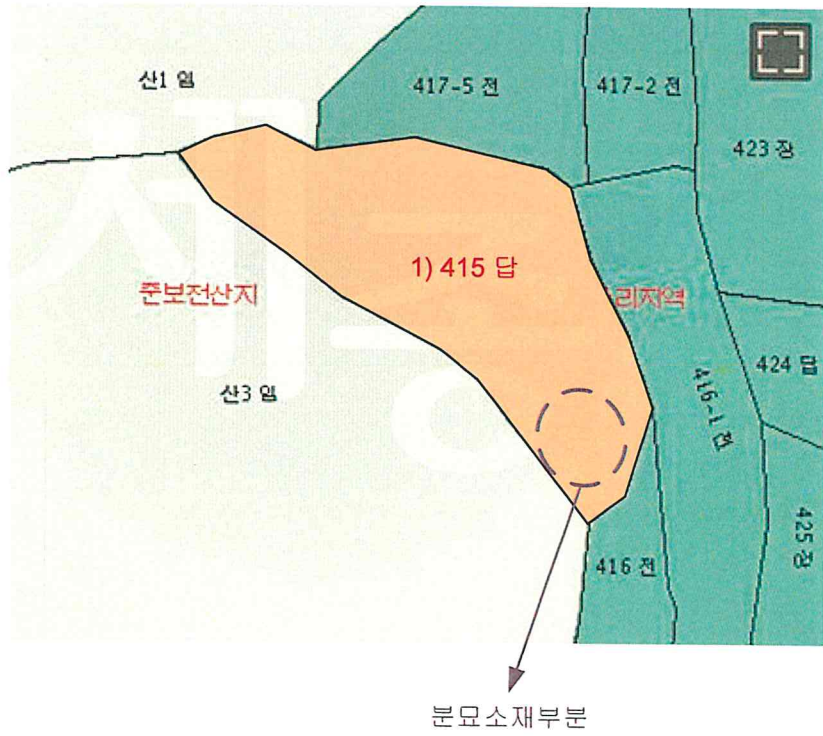
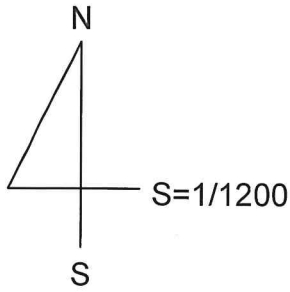
상 세 위 치 도


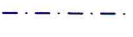






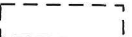


소재지	경상남도 함안군 법수면 백산리 415
-----	----------------------



지적 및 건물개황도



범례	 평가대상토지	 용도지역구분선	 평가건물 3층이상
	 도로 선	 평가건물 1층	 평가제외건물
	 계획 도로선	 평가건물 2층	 제시외 건물

사 진 용 지



【 대상물건 주위환경 】



【 대상물건 전경 】

사 진 용 지



【 대상물건 주위환경 】



【 대상물건 소재 분묘 】

수수료 청구서

(전화 : 055-245-0202, FAX : 055-245-0022)

문서번호 : SJ5-230831-8001

수신 : 창원지방법원 마산지원 사법보좌관 권익환 귀하

제목 : 감정평가 의뢰에 대한 회신 및 수수료 납입통지

1. 2023.08.31 자 귀 제 『 2023타경2530 』 호로

의뢰하신 『 경상남도 함안군 법수면 백산리 415 』 에

대하여 불임과 같이 평가하여 회보합니다.

2. 위 건에 대하여 감정평가 보수 기준에 의거 아래와 같이 평가수수료를 청구하오니 정산하여 주시기 바랍니다.

청구내역

과목	금액	비고
평가수수료	290,000	
실비	여비	110,000
	토지조사비	-
	물건조사비	-
	공부발급비	1,700
	기타실비	4,000
비	소계	115,700
특별용역비	-	
공급가액	405,000	1,000원 미만 절사
부가세	40,500	
합계	445,500	
기납부착수금	-	
정산청구액	445,500	

붙임 : 감정평가서 1부

※ 송금처 ※

BNK경남은행 : 207-0076-9795-07(예금주:(주)감정평가법인 세종 경남지사)

NA농협은행 : 301-0236-2370-71(예금주:(주)감정평가법인 세종 경남지사)

(주)감정평가법인세종 경남지사

지사장 오인택

