

감정평가서

의뢰인	창원지방법원 진주지원 사법보좌관 홍덕의
건명	강희준 소유물건(2024타경32654)
감정서번호	S202404-002

이 감정평가서는 감정평가 의뢰목적 외의 목적에 사용하거나 타인(의뢰인 또는 담보감정평가사 확인은행이 아닌 자)이 사용할 수 없을 뿐 아니라 복사, 개작(改作), 전재(轉載)할 수 없으며 이로 인한 결과에 대하여 감정평가업자는 책임을 지지 않습니다.

서경감정평가사사무소

(토지및건물)감정평가표

이 감정평가서는 감정평가에 관한 법규를 준수하고 감정평가이론에 따라 성실하고 공정하게 작성하였기에 서명날인합니다.

감정평가사
박경영

(인)

감정평가액	일십일억삼천삼백팔만사천원정(₩1,133,084,000.-)					
의뢰인	창원지방법원 진주지원 사법보좌관 홍덕의		감정평가목적	법원경매		
채무자	-		제출처	창원지방법원 진주지원 경매2계		
소유자 (대상업체명)	강희준 (2024타경32654)		기준가치	시장가치		
			감정평가 조건	-		
목록 표시근거	귀 제시목록		기준시점	조사기간	작성일	
			2024.06.18	2024.04.23 ~ 2024.06.18	2024. 06. 18	
감정 평가 내용	공부(公簿)(의뢰)		사정		감정평가액	
	종류	면적 또는 수량	종류	면적 또는 수량	단가	금액
	토지	212.5	토지	212.5	3,000,000	637,500,000
	건물	822.73	건물	822.73	-	495,584,000
		이	하	여	백	
합계						₩1,133,084,000
감정평가액의 산출근거 및 결정의견						
" 별 지 참 조 "						

토지건물 감정평가명세표

일련 번호	소재지	지번	지 목 및 용 도	용도지역 및 구 조	면 적 (㎡)		감 정 평 가 액		비 고
					공 부	사 정	단 가	금 액	
1	경상남도 진주시 본성동	2-14	대	일반상업지역	212.5	212.5	3,000,000	637,500,000	
2	" [도로명주소] 경상남도 진주시 비봉로 12-5	2-14 위지상	근린생활 시설, 유흥 음식점, 사무실	철근콘크리트조 슬래브지붕 5층					
			(내역 근린생활 시설 (대중 음식점))	1층	136.71	554.16	600,000	332,496,000	1,200,000 x 25/50 관찰감가
			(내역 근린생활 시설 (다방))	2층	139.15				현황 근린생활시설 및 전시실 등
			(내역 사무실)	3층	139.15				
			(내역 사무실)	4층	139.15				
			(내역 사무실)	5층	139.15	139.15	800,000	111,320,000	1,600,000 x 25/50 관찰감가 현황 주택 등
			(내역 유흥 음식점)	지하	129.42	129.42	400,000	51,768,000	800,000 x 25/50 관찰감가 현황 공실
	합 계							₩1,133,084,000.-	

감정평가액의 산출근거 및 결정 의견

I. 감정평가개요

1. 감정평가의 목적

본건은 경남 진주시 본성동에 소재하는 부동산으로서, 창원지방법원 진주지원에서 의뢰한 경매 목적의 감정평가 건임.

2. 감정평가의 기준가치 및 감정평가조건

본건은 「감정평가에 관한 규칙」 제2조 제1호의 “시장가치”를 기준으로 감정평가하며, 별도의 감정평가조건은 없음.

3. 감정평가방법

본건은 토지와 건물에 대한 평가로서 「감정평가에 관한 규칙」 제7조 및 제12조에 따라 대상물건(토지, 건물)마다 개별로 평가하되, 평가전례 등을 통해 시산가격의 합리성을 검토하여 감정평가액을 결정하였음.

4. 기준시점 및 실지조사 실시기간

-본건은 「감정평가에 관한 규칙」 제9조 제2항에 따라 평가대상 물건의 가격조사 완료일자인 2024년 06월 18일을 기준시점으로 함.

-본건은 「감정평가에 관한 규칙」 제10조 제1항에 따라 감정평가를 위한 실지조사를 2024년 04월 23일~06월 18일에 시행하여 대상물건의 현황 등을 직접 조사하고 가격자료를 수집하여 분석하였음.

5. 평가방법

1)평가방식

- 원가방식 : 원가법 및 적산법 등 비용성의 원리에 기초한 감정평가방식.
- 비교방식 : 거래사례비교법 및 임대사례비교법 등 시장성의 원리에 기초한 감정평가방식 및 공시지가기준법.
- 수익방식 : 수익환원법 및 수익분석법 등 수익성의 원리에 기초한 감정평가방식.

감정평가액의 산출근거 및 결정 의견

2)토지

-공시지가기준법

「감정평가 및 감정평가사에 관한 법률」 제3조 제1항 따라 평가대상 토지와 용도지역, 이용상황, 지목, 주변환경 등이 동일 또는 유사한 인근지역에 소재하는 표준지의 공시지가를 기준으로 평가대상토지의 현황에 맞게 시점수정, 지역요인, 개별요인 및 그 밖의 요인의 보정을 거쳐 대상토지의 가액을 산정하는 감정평가방법임.

-거래사례비교법

대상물건과 가치형성요인이 같거나 비슷한 물건의 거래사례와 비교하여 평가대상물건의 현황에 맞게 사정보정, 시점수정, 가치형성요인 비교 등의 과정을 거쳐 대상물건의 가액을 산정하는 감정평가방법임.

-시산가액의 조정

본건은 「감정평가에 관한 규칙」 제12조 및 제14조에 따라 공시지가기준법을 적용하여 산정한 시산가액을 거래사례비교법으로 산정한 시산가액과 비교하여 합리성을 검토하였음.

3)건물

-건물 감정평가방법 적용 규정

「감정평가에 관한 규칙」 제15조에 근거하여 원가법을 주된 방법으로 적용하여 평가하였음.

-원가법

대상물건의 재조달원가에 감가수정을 하여 대상물건의 가액을 산정하는 감정평가방법임.

-시산가액의 조정

건물은 원가법을 주된 방법으로 적용하여 평가하였으며, 건물만의 거래사례 포착이나 수익환원법의 적용이 어려워 다른 감정평가방법을 적용하는 것이 곤란하여 주된 방법에 대한 합리성 검토는 생략하였음.

6. 기타 참고사항

1)본건 기호(2)의 구조 및 면적 등은 귀 제시목록 및 일반건축물대장, 건축물현황도 등을 기준하였음.

감정평가액의 산출근거 및 결정 의견

2)본건 기호(2)는 귀 제시목록 및 공부상 2,3,4,5층 각 근린생활시설(다방), 사무실, 사무실, 사무실이나 2~4층 현황 전시설 등이며, 5층은 현황 주택 등임.

3)본건 기호(2) 건물 옥탑 등은 당해 건물 평가시 포함하여 평가하였음.

4)본건은 인접지와 경계가 불분명하여 명확한 경계확인에는 지적측량이 요구되는바, 향후 경매 진행 및 응찰시 유의하시기 바람.

II. 토지평가액의 산출근거

1. 감정평가방법의 적용

「감정평가 및 감정평가사에 관한 법률」 제3조 제1항 및, 「감정평가에 관한 규칙」 제14조에 따라 평가대상 토지와 용도지역, 이용상황, 지목, 주변환경 등이 동일 또는 유사한 인근지역에 소재하는 표준지의 공시지가를 기준으로 공시기준일로부터 기준시점까지의 지가변동률, 생산자물가상승률 등으로 시점수정 한 후, 평가대상토지와 표준지의 지역요인, 개별요인 및 그 밖의 요인 등에 대한 분석 등 필요한 조정을 하여 대상토지의 가액을 산정하는 공시지가기준법을 적용하되, 타방식인 거래사례비교법에 의하여 산출된 시산가액과 비교하여 그 합리성과 시장성을 검토하여 평가액을 결정함.

2. 대상토지의 개요

기호	소재지	면적 (㎡)	지목	용도 지역	형상 지세	2024년 개별지가(원/㎡)	비고
1	진주시 본성동 2-14	212.5	대	일반상업	세장형 평 지	1,077,000	-

3. 공시지가기준법에 의한 토지가격

(1)비교표준지 선정

본건과 용도지역이 동일하고, 인근지역의 표준적 이용상황 및 현황을 고려할 때 이용상황 등이 유사하여 비교가능성이 있다고 인정되는 인근지역 내의 <표준지 가>를 선정하였음.

감정평가액의 산출근거 및 결정 의견

기 호	소재지	면적 (㎡)	지목	이용 상황	용도 지역	도로 교통	형세	2024년 공시지가(원/㎡)
가	진주시 본성동 1-15	107.4	대	상업용	일반상업	소로각지	정방형 평 지	1,184,000

(2)시점수정

1) 지가변동률 (2024년 06월 18일 기준)

「감정평가에 관한 규칙」 제14조 제2항 제2호에 근거하여 비교표준지가 소재하는 시·군·구의 같은 용도지역의 지가변동률을 기준함.

시군구	용도지역	지가변동률	비 고
경상남도 진주시	상업지역	0.069%	경상남도 진주시 (24.01.01~24.06.18) (상업) 2024.01.01 ~ 2024.04.30 : 0.035 2024.04.01 ~ 2024.04.30 : 0.021 (1 + 0.00035) * (1 + 0.00021 * 49/30) ≒ 1.00069

※ 기준시점이 속한 월의 지가변동률은 미고시 상태인 바, 최근 발표된 지가변동률을 기준으로 일수를 안분하여 연장 적용함.

2) 시점수정치

시점수정치	1.00069
-------	---------

(3)지역요인의 비교

지역요인 결정에 관한 의견	지역요인 비교치
본건은 비교표준지와 인근지역에 위치하고 있어 지역요인은 대등함.	1.000

감정평가액의 산출근거 및 결정 의견

(4) 개별요인의 비교

1) 개별요인 비교항목

※ 상업지대

조건	항목	세항목
가로조건	가로의 폭, 구조 등의 상태	폭
		포장
		보도
접근조건	상업지역중심 및 교통시설과의 편의성	계통 및 연속성
		상업지역중심과의 접근성
환경조건	고객의 유동성과의 적합성	인근교통시설과의 거리 및 편의성
	인근환경	고객의 유동성과의 적합성
	자연환경	인근토지의 이용상황
획지조건	면적, 접면, 너비, 깊이, 형상 등	인근토지의 이용상황과의 적합성
		지반, 지질 등
		면적
		접면너비
		깊이
	방위, 고저 등	부정형지
		삼각지
		자루형 획지
	접면도로 상태	맹지
		방 위
고 저		
경사지		
행정적 조건	행정상의 규제정도	각 지
		2면획지
		3면획지
		용도지역, 지구, 구역 등
기타조건	기타	용적제한
		고도제한
		기타규제(입체이용제한 등)
		장래의 동향
		기타

2) 개별요인 비교치 결정

기호	가로 조건	접근 조건	환경(자연) 조건	획지 조건	행정적 조건	기타 조건	격차율
1	0.95	1.00	1.00	0.97	1.00	1.00	0.922
	의견	본건은 비교표준지(가)보다 가로, 획지조건에서 열세함.					

감정평가액의 산출근거 및 결정 의견

(5)그 밖의 요인의 보정

1) 그 밖의 요인 보정의 필요성 및 근거

「감정평가에 관한 규칙」 제14조 제2항 제5호 등에 근거하여 평가대상토지와 비교표준지의 지역 요인 및 개별요인의 비교 외에 지가변동에 영향을 미치는 사항을 반영하고, 인근지역 및 동일 수급권 내 유사토지의 정상적인 가격수준과 표준지 공시지가와의 가격격차를 보정하여 평가가액의 객관성 및 형평성을 유지하기 위하여 그 밖의 요인 보정이 필요함.

국토해양부유권해석(건설부토정 30241-36538, 1991.12.28) 및 대법원 판례(01두3808, 2003.02.28, 00두10106, 2002.03.29) 등에서 인정되는 점 등을 참작함.

2) 지가수준

구 분	주위환경	지가수준(원/㎡)	기타
인근 대지	후면상가지대	2,500,000원~3,000,000원 내외수준	-

3) 인근지역내 유사부동산 사례자료

NO	소재지	용도지역	지목	토지단가(원/㎡)	기준시점	평가목적	비고
1	진주시 본성동 0-00	일반상업	대	2,780,000	2021.01.12.	담보	본건
2	진주시 본성동 0-0	일반상업	대	2,896,000	2022.10.17.	담보	-
3	진주시 본성동 0-0	일반상업	대	2,610,000	2023.03.02.	담보	-
4	진주시 본성동 0-0	일반상업	대	2,700,000	2024.02.29.	담보	-
5	진주시 본성동 0-0	일반상업	대	2,540,000	2020.02.26.	조세	-

(출처: 한국감정평가사협회 등)

감정평가액의 산출근거 및 결정 의견

4) 그 밖의 요인 보정치 결정

(a) 격차율 산정 산식

$$\text{격차율} = \frac{\text{비교사례} \times \text{시점수정} \times \text{지역요인} \times \text{개별요인}}{\text{표준지공시지가} \times \text{시점수정}}$$

(b) 격차율 산정

구분	기호	단가 (원/㎡)	시점수정*1)	지역요인*2)	개별요인*3)	산출단가 (원/㎡)		격차율
평가전례	3	2,610,000	1.00030	1.000	1.249	3,260,868		2.75
표준지	가	1,184,000	1.00069	-	-	1,184,817		
산정 내역	*1) 시점수정	진주시 상업지역 (2023.03.02. ~ 2024.06.18.) : 1.00030						
	*2) 지역요인	평가전례와 표준지는 인근지역 내에 위치하여 지역요인 유사함.(1.000)						
	*3) 개별요인	가로조건	접근조건	환경조건	획지조건	행정적 조건	기타 조건	격차율 누계
		1.05	1.10	1.05	1.03	1.00	1.00	1.249

(c) 그 밖의 요인 보정치 결정

보정률 결정에 관한 의견	보정치
기준시점 현재 본건 인근지역내의 유사토지의 지가수준과 평가전례 등을 종합적으로 고려하여 그 밖의 요인을 상향 보정함.	2.75

감정평가액의 산출근거 및 결정 의견

(6)공시지가기준법에 의한 토지의 시산단가

기호	공시지가 (원/㎡)	시점수정	지역요인	개별요인	그 밖의 요인	산출단가 (원/㎡)	결정단가 (원/㎡)	비고
1	1,184,000	1.00069	1.000	0.922	2.75	3,004,103	3,000,000	-

4. 거래사례비교법에 의한 토지가격

(1)개 요

“거래사례비교법”이란 대상물건과 가치형성요인이 같거나 비슷한 물건의 거래사례와 비교하여 대상물건의 현황에 맞게 사정보정, 시점수정, 가치형성요인 비교 등의 과정을 거쳐 대상물건의 가액을 산정하는 감정평가방법임.(「감정평가에 관한 규칙」 제2조 제7항)

(2)비교사례의 선정

1) 인근 유사물건의 거래사례

NO	소재지	용도지역	지목	토지단가(원/㎡)	거래시점	비고
1	진주시 본성동 0-0	일반상업	대	2,949,670	2023.11.01.	-
1)총거래금액:385,000,000원 2)건물추산액(연면적:264.84㎡,철근콘크리트구조 지1~3층, 주상용, 사용승인 1984.12.29.) @1,200,000*15/50*264.84㎡≒95,342,400원(관찰감가) 3)토지가액:385,000,000-95,342,400=289,657,600원(98.2㎡≒@2,949,670원)						
2	진주시 동성동 0-0	일반상업	대	2,315,738	2021.11.11.	-

(출처: 등기사항전부증명서 등)

감정평가액의 산출근거 및 결정 의견

2) 비교거래사례의 선정

상기 거래사례 중 대상토지의 인근지역에 위치하고, 용도지역 등 공법상 제한사항 및 지목, 실제 이용상황 등이 같거나 유사한 사례로 본건의 적절한 평가에 영향을 미칠수 있다고 판단 되는 거래사례 기호(1)을 선정하였음.

(3)사정보정

비교사례는 거래당사자간의 특수한 사정이나 개별적 동기가 반영되지 않은 정상적인 거래사례로 판단됨.(1.000)

(4)시점수정

시군구	용도지역	지가변동률	비 고
경상남도 진주시	상업지역	0.062%	경상남도 진주시 (23.11.01~24.06.18) (상업) 2023.11.01 ~ 2023.11.30 : 0.003 2023.12.01 ~ 2023.12.31 : -0.010 2024.01.01 ~ 2024.04.30 : 0.035 2024.04.01 ~ 2024.04.30 : 0.021 $(1 + 0.00003) * (1 - 0.00010) * (1 + 0.00035) * (1 + 0.00021 * 49/30)$ ≈ 1.00062

※기준시점이 속한 월의 지가변동률은 미고시 상태인 바, 최근 발표된 지가변동률을 기준으로 일수를 안분하여 연장 적용함.

(5)지역요인의 비교

지역요인 결정에 관한 의견	지역요인 비교치
본건은 비교사례와 인근지역에 위치하고 있어 지역요인은 대등함.	1.000

감정평가액의 산출근거 및 결정 의견

(6) 개별요인의 비교

1) 개별요인 비교항목

※ 상업지대

조건	항목	세항목
가로조건	가로의 폭, 구조 등의 상태	폭
		포장
		보도
접근조건	상업지역중심 및 교통시설과의 편의성	계통 및 연속성
		상업지역중심과의 접근성
환경조건	고객의 유동성과의 적합성	인근교통시설과의 거리 및 편의성
	인근환경	고객의 유동성과의 적합성
	자연환경	인근토지의 이용상황
획지조건	면적, 접면, 너비, 깊이, 형상 등	인근토지의 이용상황과의 적합성
		지반, 지질 등
		면적
		접면너비
		깊이
	방위, 고저 등	부정형지
		삼각지
		자루형 획지
	접면도로 상태	맹지
		방 위
고 저		
행정적 조건	행정상의 규제정도	경사지
		각 지
		2면획지
		3면획지
기타조건	기타	용도지역, 지구, 구역 등
		용적제한
		고도제한
		기타규제(입체이용제한 등)
		장래의 동향
		기타

2) 개별요인 비교치의 결정

기 호	거래 사례	가로 조건	접근 조건	환경(자연) 조건	획지 조건	행정적 조건	기타 조건	격차율
1	1	1.00	1.00	1.00	1.02	1.00	1.00	1.020
		의견	본건은 거래사례보다 획지조건에서 우세함.					

감정평가액의 산출근거 및 결정 의견

(7)거래사례비교법에 의한 토지의 시산단가

기호	사례단가 (원/㎡)	사정보정	시점수정	지역요인	개별요인	산출단가 (원/㎡)	결정단가 (원/㎡)	비고
1	2,949,670	1.000	1.00062	1.000	1.020	3,010,529	3,010,000	-

5. 토지 적용단가의 결정

1)각 방법에 의해 산정된 시산가격(단가)

구 분	공시지가기준법에 의한 시산단가	거래사례비교법에 의한 시산단가	비고
1	3,000,000	3,010,000	-

2)결정의견

「감정평가에 관한 규칙」 제12조 및 제14조에 따라 주된 방법으로 산정한 가액을 다른 감정평가방식에 속하는 하나 이상의 감정평가방법으로 산출한 시산가액과 비교하여 합리성을 검토하였으며, 「감정평가 및 감정평가사에 관한 법률」 제3조 제1항에 따라 평가한 상기 공시지가기준법에 의한 토지 시산가액은 거래사례비교법에 의한 시산가액과 비교하여 합리성이 인정되므로 공시지가기준법에 의한 시산가액을 토지 평가액으로 결정함.

3)토지평가액의 결정

기호	적용단가(원/㎡)	사정면적(㎡)	시산가격(원)	비고
1	3,000,000	212.5	637,500,000	-

감정평가액의 산출근거 및 결정 의견

III. 건물 평가액 산출근거

1. 감정평가방법의 적용

건물에 대한 평가는 「감정평가에 관한 규칙」 제15조에 따라 기준시점에서 대상 건물의 재조달원가에 감가수정을 하여 대상 건물의 가액을 산정하는 원가법을 적용하되 관찰감가법을 병용함.

2. 대상 건물의 개요

기 호	구조	용도	면적(㎡)	사용승인일	비 고
2	철근콘크리트조 슬래브지붕 5층	근린생활시설, 유흥음식점, 사무실	1층 : 136.71㎡ 2층 : 139.15㎡ 3층 : 139.15㎡ 4층 : 139.15㎡ 5층 : 139.15㎡ 지하 : 129.42㎡	1990.10.31.	현황 근린생활시설, 전시실, 주택 등

3. 재조달원가 산정 및 내용년수의 결정

1) 건물 표준단가

분류번호	용도	구조	급수	표준단가(원/㎡)	내용년수
03-01-05-09	점포 및 상가	철근콘크리트조/ 평지붕	3	1,299,000	50 (45~55)
01-01-05-09	일반주택	철근콘크리트조/ 평지붕	3	1,640,000	50 (45~55)
06-01-05-09	점포주택 (상가+주택)	철근콘크리트조/ 저층(5층이하)/ 평지붕	3	1,356,000	50 (45~55)

(출처: 한국부동산연구원, 2023 건축물재조달원가)

감정평가액의 산출근거 및 결정 의견

2) 대상 적용 표준단가

본건 건물의 구조, 규모, 사용자재의 품질 및 시공방법 등을 고려하여 상기 건물표준단가를 종합적으로 참작하여 대상 건물 적용 표준단가를 결정함.

기호	층	용도	적용 표준단가(원/㎡)
2	1~4층	근린생활시설 및 전시실 등	1,200,000
	5층	주택 등	1,600,000
	지하	공부상 유희음식점 (현황 공실)	800,000

3) 보정단가

기호	냉.난방설비	위생 및 급배수	기타설비 등	합계
2	본건의 대상 적용 표준단가에 기본적인 관련 부대설비를 포함함.			-

4) 적용 재조달원가 (표준단가+보정단가)

기호	층	적용 표준단가(원/㎡)	보정단가(원/㎡)	재조달원가(원/㎡)
2	1~4층	1,200,000	-	1,200,000
	5층	1,600,000	-	1,600,000
	지하	800,000	-	800,000

감정평가액의 산출근거 및 결정 의견

4. 건물 적용단가 결정

기호	층	재조달원가(원/㎡)	감가수정	적용단가(원/㎡)	비 고
2	1~4층	1,200,000	25/50	600,000	관찰감가
	5층	1,600,000	25/50	800,000	관찰감가
	지하	800,000	25/50	400,000	관찰감가

※ 상기 사항을 기준으로 사용자재의 품질, 시공방법 및 시공정도 등을 비교하고, 관리상태와 장래효용성 등을 고려하여 재조달원가 및 경제적 내용년수를 결정하였음.

IV. 감정평가액의 결정

1. 감정평가액

구 분	면적(㎡) 및 수량	단 가	합 계
토 지	212.5	3,000,000	637,500,000
건 물	822.73	-	495,584,000
합 계			1,133,084,000

2. 결정의견

상기의 평가전례와 거래사례가격, 가격수준 등을 종합적으로 검토할 때, 「감정평가 및 감정평가사에 관한 법률」 제3조에 근거하여 「부동산 가격공시에 관한 법률」에 따른 표준지공시지가를 기준으로 평가한 토지가격과 원가법에 의한 건물가격을 합산한 금액의 합리성과 그 적정성이 지지되고 있으므로 이를 대상부동산의 감정평가액으로 결정함이 적정하다고 판단됨.

토지 감정요항표

기호(1)

Page : 1

- | | | |
|---------------|-----------------------|----------------|
| (1) 위치 및 주위환경 | (2) 교통상황 | (3) 형태 및 이용상태 |
| (4) 인접 도로상태 | (5) 토지이용계획 및 제한상태 | (6) 제시목록 외의 물건 |
| (7) 공부와의 차이 | (8) 기타참고사항(임대관계 및 기타) | |

(1) 위치 및 주위환경

본건은 경상남도 진주시 본성동 소재 "진주시청소년수련관" 북서측 인근에 위치하며, 주위는 근린생활시설 등이 소재하는 지역을 제반 주위환경은 보통시 됨.

(2) 교통상황

본건까지 차량의 접근이 가능하며, 인근에 시내버스정류장이 소재하는 등 제반 교통상황은 보통시됨.

(3) 형태 및 이용상태

세장형 평지로 주상용건부지임.

(4) 인접 도로상태

본건 남동측으로 노폭 약 6M 내외의 포장도로가 있음.

(5) 토지이용계획 및 제한상태

일반상업지역, 경관지구(조망권경관지구), 소로3류(폭 8m 미만)(접합) 가축사육제한구역 (모든축종 제한)<가축분뇨의 관리 및 이용에 관한 법률>, 역사문화환경보존지역 <문화재보호법>.

(6) 제시목록 외의 물건

-.

토지 감정요항표

기호(1)

Page : 2

- | | | |
|---------------|-----------------------|----------------|
| (1) 위치 및 주위환경 | (2) 교통상황 | (3) 형태 및 이용상태 |
| (4) 인접 도로상태 | (5) 토지이용계획 및 제한상태 | (6) 제시목록 외의 물건 |
| (7) 공부와의 차이 | (8) 기타참고사항(임대관계 및 기타) | |

(7) 공부와의 차이

-.

(8) 기타참고사항(임대관계 및 기타)

임대관계 : 미상임.

기 타 : 감정평가액의 산출근거 및 결정의견 참조.

건물 감정평가요항표

- | | | |
|--------------|-------------|------------------------|
| (1) 건물의 구조 | (2) 이용상태 | (3) 설비내역 |
| (4) 부합물 및 종물 | (5) 공부와의 차이 | (6) 기타 참고사항(임대관계 및 기타) |

(1) 건물의 구조

철근콘크리트조 슬래브지붕 5층건으로 (사용승인:1990.10.31)
 외벽 : 치장타일 및 석재 붙임, 통유리, 몰탈위페인팅 마감 등.
 내벽 : 몰탈위 페인팅 및 벽지, 목재 인테리어 및 타일 마감 등.
 창호 : 샷시창호 등임.

(2) 이용상태

1층 : 근린생활시설(음식점)
 2~4층 : 전시실 등
 5층 : 주택 등.
 지하 : 공부상 유희음식점(현황 공실)

(3) 설비내역

위생, 급배수설비, 소방관련설비 등이 있음.

(4) 부합물 및 종물

-.

(5) 공부와의 차이

본건 기호(2)는 귀 제시목록 및 공부상 2,3,4,5층 각 근린생활시설(다방), 사무실, 사무실, 사무실이나 2~4층 현황 전시실 등이며, 5층은 현황 주택 등임.

건물 감정평가요항표

- | | | |
|----------------------------|-------------------------|------------------------------------|
| (1) 건물의 구조
(4) 부합물 및 종물 | (2) 이용상태
(5) 공부와의 차이 | (3) 설비내역
(6) 기타 참고사항(임대관계 및 기타) |
|----------------------------|-------------------------|------------------------------------|

(6) 기타참고사항(임대관계 및 기타)

임대관계 : 미상임.

기 타 : 감정평가액의 산출근거 및 결정의견 참조.

위 치 도



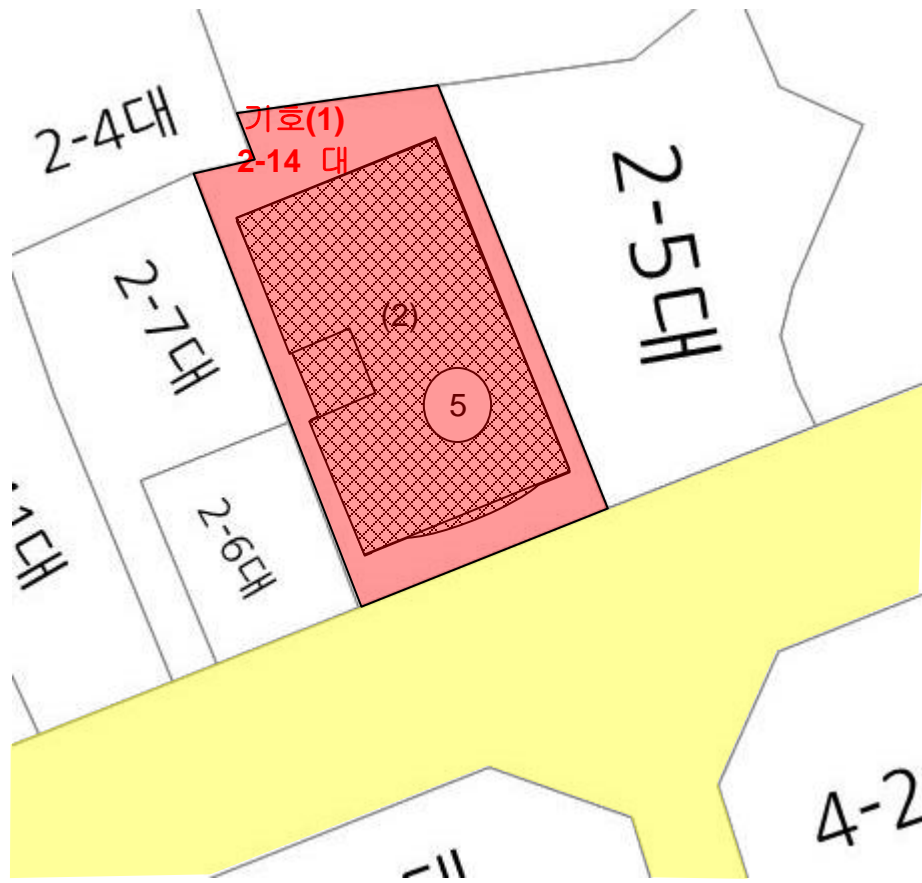
소재지 경상남도 진주시 본성동 2-14



지적 및 건물 개황도

Non-scale

경상남도 진주시 본성동 2-14

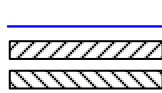


*본 개황도는 현장조사시 실측사항 및 지적도, 위성사진, 건축물현황도 등을 통해 표시한 개략적인 개황도로 실제와 차이가 있을수 있습니다.

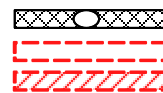
도 례



평가대상토지
도로
도시계획선



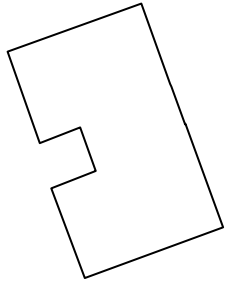
용도지역구분
평가건물 1층
평가건물 2층



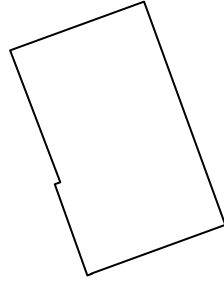
평가건물3층이상
제외건물(평가제외)
제외외건물(평가대상)

건물 개황도

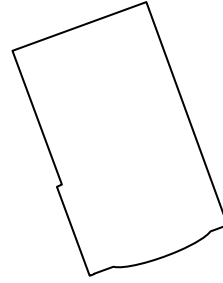
Non-scale



기호(2)
지하층



기호(2)
1층



기호(2)
2~5층

평가대상건물

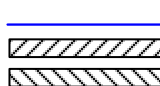
기호(2) : 공부상 1층 136.71㎡
2층~5층 각 139.15㎡
지하 129.42㎡

*본 개황도는 현장조사시 실측사항 및 지적도, 위성사진, 건축물현황도 등을 통해 표시한 개략적인 개황도로 실제와 차이가 있을수 있습니다.

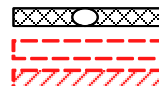
명 레



평가대상토지
도로
도시계획선



용도지역구분
평가건물 1층
평가건물 2층



평가건물3층이상
제외건물(평가제외)
제외건물(평가대상)



(1, 2)



(2) 1



(2) 1



(2) 2-5



(2)



