

감정평가서

건명	우성문 소유물건 (2025타경 159)
의뢰인	창원지방법원 진주지원 사법보좌관 홍덕의
감정서번호	GM4-250110-4101

이 감정평가서는 감정평가 의뢰목적 외의 목적에 사용하거나 타인(의뢰인 또는 담보감정평가사 확인은행이 아닌 자)이 사용할 수 없을 뿐 아니라 복사, 개작(改作), 전재(轉載)할 수 없으며 이로 인한 결과에 대하여 감정평가업자는 책임을 지지 않습니다.

(주)굿모닝감정평가법인 경남부산지사

(토지)감정평가표

본인은 감정평가에 관한 법규를 준수하고 감정평가이론에 따라 성실하고 공정하게 이
감정평가서를 작성하였기에 서명날인합니다.

감 정 평 가 사 (인)
문 익 주

(주)굿모닝감정평가법인 경남부산지사 지사장 문 익 주 (서명또는인)

감정평가액	이억일천삼백이십팔만사백원정 (₩213,280,400.-)					
의뢰인	창원지방법원 진주지원 사법보좌관 흥덕의		감정평가 목 적	법원경매		
제출처	경매3계		기준가치	시장가치		
소유자 (대상업체명)	우성문 (2025타경159)		감정평가 조 건	-		
목록표시 근 거	귀 제시목록		기준시점	조 사 기 간	작 성 일	
기 타 참고사항	-		2025.01.21	2025.01.21	2025.01.22	
감 정 평 가 내 용	공부(公簿)(의뢰)		사 정		감 정 평 가 액	
	종 류	면적(㎡) 또는 수량	종 류	면적(㎡) 또는 수량	단 가	금 액
	토지	1,720	토지	1,720	98,000	168,560,000
	(제시외 건물)	(12)	제시외 건물	12	64,200	770,400
	(제시외 수목)	(1식)	제시외 수목	1식	-	43,950,000
합 계					₩213,280,400	
심사 확인	본인은 이 감정평가서에 제시된 자료를 기준으로 성실하고 공정하게 심사한 결과 이 감정평가 내용이 타당하다고 인정하므로 이에 서명날인합니다.					
	심 사 자 : 감 정 평 가 사 신 명 진				(인)	

감정평가액의 산출근거 및 결정의견

I. 감정평가의 개요

1. 감정평가목적

본건은 경상남도 사천시 사천읍 두량리 소재 '추동마을' 북측 인근에 위치하는 토지로서 창원지방법원 진주지원의 경매목적에 위한 감정평가건임.

2. 기준가치

본건은 『감정평가에 관한 규칙』 제5조 제1항에 의거, 대상물건이 통상적인 시장에서 충분한 기간 동안 거래를 위하여 공개된 후 그 대상물건의 내용에 정통한 당사자 사이에 신중하고 자발적인 거래가 있을 경우 성립될 가능성이 가장 높다고 인정되는 대상물건의 가액인 “시장가치”를 기준으로 감정평가 하였음.

3. 감정평가조건

없음.

4. 실지조사기간 및 기준시점

가. 실지조사기간

본건 실지조사기간은 2025년 01월 21일임.

나. 기준시점

본건 기준시점은 『감정평가에 관한 규칙』 제9조 제2항에 따라 대상물건의 가격조사 완료일자인 2025년 01월 21일로 함.

감정평가액의 산출근거 및 결정의견

5. 감정평가의 근거 및 방법 적용

가. 감정평가의 근거

본 감정평가는 『감정평가 및 감정평가사에 관한법률』, 『감정평가에 관한 규칙』 및 『감정평가 실무기준』 등 감정평가 관련 법규, 감정평가의 일반이론 등에 따라 감정평가 하였음.

나. 감정평가방법의 적용

1) 감정평가방법

가) 부동산 및 동산 등에 대한 감정평가방식(방법)에는 ‘비용성’에 기초한 원가방식(원가법 및 적산법 등), ‘시장성’에 기초한 비교방식(거래사례비교법, 임대사례비교법 및 공시지가기준법 등), ‘수익성’에 기초한 수익방식(수익환원법 및 수익분석법 등)이 있음.

나) 원가방식이란 대상물건이 어느 정도의 비용이 투입되어야 만들 수 있는가라는 ‘비용성’에 근거하며, ‘공급측면’에서 비용과 가치의 상호관계를 파악하여 대상물건의 가치를 산정하는 방식으로서 대상물건의 재조달원가에 감가수정을 하여 대상물건의 가액을 산정하는 ‘원가법’, 대상물건의 기초가액에 기대이율을 곱하여 산정된 기대수익에 대상물건을 계속하여 임대하는 데에 필요한 경비를 더하여 대상물건의 임대료(사용료를 포함)를 산정하는 ‘적산법’ 등이 있음.

다) 비교방식이란 대상물건이 어느 정도의 가격으로 시장에서 거래되고 있는가라는 ‘시장성’에 근거하며, ‘실증적인 교환측면’에서 시장에서 거래되는 가격과 가치의 상호관계를 파악하여 대상물건의 가치를 산정하는 방식으로서 대상물건과 가치형성요인이 같거나 비슷한 물건의 거래사례(임대사례)와 비교하여 대상물건의 현황에 맞게 사정보정, 시점수정, 가치형성요인의 비교 등의 과정을 거쳐 대상물건의 가액(임대료)을 산정하는 ‘거래사례비교법(임대사례비교법)’, 대상토지와 가치형성요인이 같거나 비슷하여 유사한 이용가치를 지닌다고 인정되는 표준지의 공시지가를 기준으로 대상토지의 현황에 맞게 시점수정, 지역요인 및 개별요인 비교, 그 밖의 요인의 보정을 거쳐 대상토지의 가액을 산정하는 ‘공시지가기준법’ 등이 있음.

감정평가액의 산출근거 및 결정의견

라) 수익방식이란 대상물건을 이용함으로써 어느 정도 수익을 얻을 수 있는 가라는 '수익성'에 근거하며, '수요측면'에서 수익과 가치의 상관관계를 파악하여 대상물건의 가치를 산정하는 방식으로서 대상물건이 장래 산출할 것으로 기대되는 순수익이나 미래의 현금흐름을 환원하거나 할인하여 대상물건의 가액을 산정하는 '수익환원법', 일반기업 경영에 의하여 산출된 총수익을 분석하여 대상물건이 일정한 기간에 산출할 것으로 기대되는 순이익에 대상물건을 계속하여 임대하는 데에 필요한 경비를 더하여 대상물건의 임대료를 산정하는 '수익분석법' 등이 있음.

2) 감정평가방법의 적용

가) 본건은 『감정평가에 관한 규칙』 제7조 제1항에 의거하여 토지를 감정평가 하였음.

나) 본건 토지가액은 『감정평가에 관한 규칙』 제12조 및 제14조 등에 따라 공시지가기준법으로 가액을 산출하되, 인근 유사부동산의 가격수준, 감정평가사례 등 참고가격자료 및 거래사례비교법에 의한 시산가액과 비교하여 합리성을 검토하였음.

감정평가액의 산출근거 및 결정의견

6. 그 밖의 사항

- 가. 본건 지상에 별첨 “지적 개황도” 와 같이 제시외건물 기호(ㄱ)이 소재하는 바 개략적인 실측 사정하여 평가하되, 감가수정은 현상 및 관리상태 등에 따라 관찰감가법을 병용하였음.
- 나. 본건 지상에 별첨 “사진”과 같이 소유자 미상의 제시외수목이 식재되어 있는 바, 수종·수령·수량 및 관리상태 등을 종합 참작하여 평가하되 개략적으로 주수를 확인하여 평가하였으며 제시외수목으로 인해 토지가 영향받는 토지가액은 토지감정평가명세표 비교란에 별도 표기하였으니 경매 진행시 소유관계 및 일괄경매 여부 등을 재확인하시기 바람.
- 다. 본건 토지는 공부상 지목이 “답”이나, 현황은 “과수원”인 바, 경매 진행시 참고하시기 바람.

감정평가액의 산출근거 및 결정의견

II. 대상 부동산의 개요

1. 감정평가대상 토지

일련 번호	소재지 (경상남도)	지목	면적 (㎡)	이용 상황	용도 지역	도로 교통	형상 지세	2024년 개별공시지가 (원/㎡)
1	사천시 사천읍 두량리 1486	답	1,720	과수원	농림	세로 (가)	가장형 평지	40,200

감정평가액의 산출근거 및 결정의견

Ⅲ 토지가액의 산출근거

1. 공시지가기준법에 의한 시산가액

가. 산출개요

『감정평가에 관한 규칙』 제14조에 따라 대상토지와 가치형성요인이 같거나 비슷한 비교표준지의 공시지가를 기준으로 대상토지의 현황에 맞게 시점수정, 지역요인, 개별요인 비교 및 그 밖의 요인의 보정을 거쳐 대상토지의 가액을 산정하였음.

나. 비교표준지의 선정

1) 비교표준지의 선정기준

- ① 용도지역·지구·구역 등 공법상 제한이 같거나 유사할 것.
- ② 실제 이용상황 등이 같거나 유사할 것.
- ③ 주위환경 등이 같거나 유사할 것.
- ④ 당해 또는 인접 시·군·구 안의 인근지역에 위치하며, 지리적으로 가능한 가까이 있을 것.

2) 비교표준지 선정

상기 선정기준을 종합적으로 고려하여 가장 적합한 아래의 표준지를 비교표준지로 선정함. (공시기준일 : 2024. 01. 01)

기호	소재지 (경상남도)	지목	면적 (㎡)	이용 상황	용도 지역	도로 교통	형상 지세	공시지가 (원/㎡)
A	사천시 사천읍 두량리 1471	답	1,902	답	농림	세로 (가)	세장형 평지	42,000

감정평가액의 산출근거 및 결정의견

다. 시점수정

시점수정은 공시기준일의 표준지 공시지가를 기준시점으로 정상화하는 작업으로, 『감정평가에 관한 규칙』 제14조 제2항 제2호 및 『부동산 거래신고 등에 관한 법률』 제19조의거하여 국토교통부장관이 조사·발표하는 비교표준지가 있는 시·군·구의 같은 용도지역 지가변동률을 적용하였음.

1) 지가변동률

소재지	용도지역	산정기간	변동률(%)	비고
경상남도 사천시	농림	2024.01.01 ~ 2025.01.21	0.338 (1.00338)	2024.01.01 ~ 2024.11.30 : 0.289 2024.11.01 ~ 2024.11.30 : 0.028 $(1 + 0.00289) * (1 + 0.00028 * 52/30)$ ≒ 1.00338

※ 2024년 12월 이후의 지가변동률이 미고시되어 직전월의 지가변동률을 연장 적용하였음.

라. 지역요인 비교

본건은 비교표준지 인근지역에 소재하여 지역요인은 대등함.(1.000)

감정평가액의 산출근거 및 결정의견

마. 개별요인 비교

1) 개별요인 비교항목

[농경지대]

조 건	개 별 요 인 항 목	
	항 목	세 부 항 목
접근조건	교통의 편부	취락과의 접근성
		농로의 상태
자연조건	일조 등	일조, 통풍 등
	토양, 토질	토양, 토질의 양부
	관개, 배수	관개, 배수의 양부
	재해의 위험성	수해의 위험성, 기타 재해의 위험성
획지조건	면적, 경사 등	면적
		경사
행정적조건	경작의 편부	형상 부정 및 장애물에 의한 장애의 정도
		보조금, 용자금 등 조장의 정도
기타조건	기타	규제의 정도
		장래의 동향
		기타

2) 개별요인 비교치

구 분	접근 조건	자연 조건	획지 조건	행정적 조건	기타 조건	격차율
일련번호(1) /비교표준지(A)	1.02	1.00	1.00	1.00	1.00	1.020
본건은 비교표준지 대비 접근조건(농로의 상태 등)에서 우세함.						

감정평가액의 산출근거 및 결정의견

바. 그 밖의 요인 보정

1) 그 밖의 요인 보정의 근거 및 필요성

그 밖의 요인 보정이란 토지에 관한 감정평가를 함에 있어서 지가변동률, 생산자물가상승률, 지역요인, 개별요인의 비교 외에 인근의 정상적인 거래사례 및 감정평가사례 등을 참작하여 보정하는 것으로, 『감정평가에 관한 규칙』 제14조, 국토교통부 유권해석(건설부토정30241- 36538,1991.12.28), 대법원판례(1993.09.10 선고 92누16300, 1998.07.10 선고 98두6067, 2004.05.14 선고 2003다38207) 등의 취지에 따라 인근지역 또는 동일수급권 내 유사지역의 감정평가사례, 거래사례와 균형을 유지하고, 인근지역의 지가수준을 적정히 반영하기 위하여 그 밖의 요인의 보정이 필요함.

2) 인근 유사토지의 감정평가사례

[출처 : 한국감정평가사협회 감정평가정보체계]

기호	소재지 (경상남도)	지목	면적 (㎡)	용도 지역	토지단가 (원/㎡)	감정평가 목적	기준시점
# 1	사천시 사천읍 두량리 120*	답	2,214	농림	95,000	일반 거래	2022.05.18
# 2	사천시 사천읍 두량리 1523-1*	답	2,526	농림	101,000	일반 거래	2021.07.19
# 3	사천시 사천읍 두량리 72*	답	972중 648	농림	90,000	법원 경매	2020.05.12

감정평가액의 산출근거 및 결정의견

3) 인근 유사토지의 거래사례

[출처: 한국부동산원(KAIS)]

기호	소재지 (경상남도)	지목	면적 (㎡)	용도 지역	도로 교통	토지단가 (원/㎡)	거래시점	비고
#a	사천시 사천읍 두량리 92*	답	3,000	농림	세로 (가)	약 100,000	2021.06.05	토지만의 거래

4) 비교사례를 기준으로한 격차율 산정

① 격차율 산정 기본산식

$$\begin{aligned}
 \text{그 밖의 요인 보정치} &= \frac{\text{사례기준 표준지의 가격}}{\text{표준지공시지가 기준시점 가격}} \\
 &= \frac{\text{사례단가} \times \text{시점수정} \times \text{지역요인비교} \times \text{개별요인비교}}{\text{표준지공시지가} \times \text{시점수정}}
 \end{aligned}$$

② 비교사례의 선택 및 격차율 산정

적용사례	비교표준지 A: 기호 #1
적용사례 선정의견	상기 인근 평가사례 중 가치형성요인의 비교가능성이 높다고 인정되는 비교사례를 선정하였음.

감정평가액의 산출근거 및 결정의견

③ 비교사례 시점수정치

적용 사례	시점수정 기간	시점수정치	비고
#1	2022.05.18 ~ 2025.01.21	1.01481	경상남도 사천시 농림지역

④ 지역요인 비교

비교표준지는 인근지역에 소재하여 지역요인은 대등함.(1.000)

⑤ 개별요인 비교

구 분	접근 조건	자연 조건	획지 조건	행정적 조건	기타 조건	격차율
비교표준지(A) /적용사례(#1)	1.00	1.00	1.00	1.00	1.00	1.000
비교표준지는 사례 대비 제반 개별요인에서 유사함.						

⑥ 그 밖의 요인 보정치 산정

㉠ 비교표준지(A)와 적용사례(#1)의 비교

구 분	가 격	시점수정	지역요인	개별요인	산정가격	격 차 율
적용사례기준 표준지가격	95,000	1.01481	1.000	1.000	96,407	2.287
기준시점 표준지가격	42,000	1.00338	1.000	1.000	42,142	

감정평가액의 산출근거 및 결정의견

5) 인근 유사토지의 지가수준

인근 유사 토지	본건과 유사한 토지의 적정한 지가수준은 95,000원/㎡ ~ 105,000원/㎡ 내외 수준임.
----------	--

6) 인근 유사부동산의 경매 통계 분석

[출처 : 부동산태인]

구 분	경상남도 사천시 사천읍		비 고
	낙찰가율(%)	낙찰가율 평균(%)	
토지/답	55.36	51.17	최근 1년 평균

구 분	경상남도 사천시		비 고
	낙찰가율(%)	낙찰가율 평균(%)	
토지/과수원	36.57	36.57	최근 1년 평균

7) 그 밖의 요인보정치의 결정

인근지역 내 대상 토지와 유사한 부동산의 정상적인 지가수준을 고려하고, 인근지역 내 최근 감정평가사례 등을 종합적으로 고려하여 그 밖의 요인보정치를 아래와 같이 결정함.

비교표준지	용도지역	그 밖의 요인 보정치
A	농림지역	2.280

감정평가액의 산출근거 및 결정의견

사. 공시지가기준법에 의한 시산가액

1) 토지단가 산정

일련 번호	공시지가 (원/㎡)	시점수정	지역요인	개별요인	그밖의 요인	산출단가 (원/㎡)	적용단가 (원/㎡)
1	42,000	1.00338	1.000	1.020	2.280	98,005	98,000

2) 공시지가기준법에 의한 시산가액

일련번호	적용단가(원/㎡)	면적(㎡)	시산가액(원)	비 고
1	98,000	1,720	168,560,000	-
공시지가기준법에 의한 시산가액(합계)			<u>168,560,000</u>	-

감정평가액의 산출근거 및 결정의견

2. 거래사례비교법에 의한 시산가액

가. 산출개요

감정평가대상 물건과 가치형성요인이 같거나 비슷한 물건의 거래사례와 비교하여 대상 물건의 현황에 맞게 사정보정, 시점수정, 가치형성요인 비교 등의 과정을 거쳐 대상물건의 가액을 산정하였음.

나. 거래사례의 선정

감정평가대상 부동산의 인근지역에 위치하여 위치적 유사성이 있고, 용도지역, 이용상황 및 규모, 형상 등의 물적 유사성이 있어 지역요인, 개별요인 등 가치형성요인의 비교가 가능한 사례로서, 거래사정이 정상적이라고 인정되는 사례나 정상적인 것으로 보정이 가능한 기호 #a를 비교사례로 선정하였음.

[출처: 한국부동산원(KAIS)]

기호	소재지 (경상남도)	지목	면적 (㎡)	용도 지역	도로 교통	토지단가 (원/㎡)	거래시점	비고
#a	사천시 사천읍 두량리 92*	답	3,000	농림	세로 (가)	약 100,000	2021.06.05	토지만의 거래

다. 사정보정

상기 선정된 사례는 현장 조사된 인근지역의 시세수준과 부합하는 등 정상적인 거래로 판단되어 별도의 사정보정은 필요하지 아니함.(1.000)

감정평가액의 산출근거 및 결정의견

라. 시점수정

적용 사례	시점수정 기간	시점수정치	비고
#a	2021.06.05 ~ 2025.01.21	1.03566	경상남도 사천시 농림지역

마. 지역요인 비교

본건과 거래사례는 인근지역에 소재하여, 지역요인은 대등함.(1.000)

바. 개별요인 비교

구 분	접근 조건	자연 조건	획지 조건	행정적 조건	기타 조건	격차율
일련번호(1) /거래사례(#a)	1.02	1.00	1.00	1.00	1.00	1.020
본건은 거래사례 대비 접근조건(농로의 상태 등)에서 우세함.						

감정평가액의 산출근거 및 결정의견

사. 거래사례비교법에 의한 시산가액

1) 토지단가 산정

일련 번호	거래사례 (원/㎡)	사정보정	시점 수정	지역 요인	개별 요인	산출단가 (원/㎡)	적용단가 (원/㎡)
1	100,000	1.000	1.03566	1.000	1.020	105,637	106,000

2) 거래사례비교법에 의한 시산가액

일련번호	적용단가(원/㎡)	면적(㎡)	시산가액(원)	비 고
1	106,000	1,720	182,320,000	-
거래사례비교법에 의한 시산가액(합계)			<u>182,320,000</u>	-

감정평가액의 산출근거 및 결정의견

3. 토지가액의 결정

가. 각 방법에 의한 시산가액 및 결정의견

구 분	공시지가기준법	거래사례비교법	비 고
토지	168,560,000	182,320,000	-

공시지가기준법에 의한 시산가액을 거래사례비교법에 의한 시산가액 및 인근 유사부동산의 가격수준, 경기동향, 감정평가사례, 감정평가목적 등을 종합적으로 검토해볼 때, 그 합리성이 인정되는바 공시지가기준법에 의한 시산가액을 기준으로 감정평가액을 결정하였음.

나. 토지가액의 결정

일련번호	적용단가(원/㎡)	면적(㎡)	감정평가액(원)	비 고
1	98,000	1,720	168,560,000	-
감정평가액(합계)			168,560,000	-

감정평가액의 산출근거 및 결정의견

IV. 감정평가액의 결정

1. 감정평가액의 결정의견

상기 감정평가사례, 거래사례, 인근 유사부동산의 가격수준, 경기동향, 감정평가목적 등을 종합적으로 검토할 때, 공시지가기준법에 의한 토지가액의 합리성이 인정되므로 이를 대상 부동산의 감정평가액으로 결정함.

2. 감정평가액 결정

구 분	면적 (㎡)	감정평가액(원)	비고
토지	1,720	168,560,000	-
제시외건물	12	770,400	-
제시외수목	1식	43,950,000	-
감정평가액(합계)		213,280,400	-

토지 감정평가명세표

일련 번호	소재지	지번	지 목 및 용 도	용도지역 및 구 조	면 적 (㎡)		감 정 평 가 액		비 고
					공 부	사 정	단 가	금 액	
1	경상남도 사천시 사천읍 두량리	1486	답	농림지역	1,720	1,720	98,000	168,560,000	현황 과수원
					(제시외수목	으로 인해	영향받는	토지가액)	117,992,000
	소 계							₩168,560,000	
ㄱ	(제시외건물) 경상남도 사천시 사천읍 두량리	1486	창고	판널조 스레이트 및 강판지붕 단층	(12)	12	64,200	770,400	관찰감가 150,000 x 15/35
	소 계							₩770,400	
a	(제시외수목) 경상남도 사천시 사천읍 두량리	1486	배나무, 기타수목	R14~R18, R6~R8	(1식)	1식	일괄	43,950,000	철파이프 지지대시설 등 포함
	소 계							₩43,950,000	
	합 계							₩213,280,400.-	
				이	하	여	백		

토지 감정평가요항표

- | | | |
|---------------|-----------------------|----------------|
| (1) 위치 및 주위환경 | (2) 교통상황 | (3) 형태 및 이용상태 |
| (4) 인접 도로상태 | (5) 토지이용계획 및 제한상태 | (6) 제시목록 외의 물건 |
| (7) 공부와의 차이 | (8) 기타참고사항(임대관계 및 기타) | |

(1) 위치 및 주위환경

본건은 경상남도 사천시 사천읍 두량리 소재 '추동마을' 북측 인근에 위치하며, 부근은 전·답, 단독주택 등으로 형성되어 있음.

(2) 교통상황

본건까지 차량 접근 가능하며, 위치 및 대중교통의 운행횟수 등을 고려할때 일반적인 교통사정은 보통임.

(3) 형태 및 이용상태

평지의 가장형 토지로서, 과수원으로 이용중임.

(4) 인접 도로상태

본건 북동측으로 약 7미터, 북서측으로 약 3미터 내외 폭의 도로에 접함.

(5) 토지이용계획 및 제한상태

농림지역, 소로2류(폭 8m~10m)(2013-10-17)(소로2-211호선)(접함), 가축사육제한구역(2022-10-06)(일부제한구역(모든축종제한))<가축분뇨의 관리 및 이용에 관한 법률>, 가축사육제한구역(2022-10-06)(전부제한구역)<가축분뇨의 관리 및 이용에 관한 법률>, 비행안전제2구역(전술)<군사기지 및 군사시설 보호법>, 농업진흥구역(농업진흥구역)<농지법>.

토지 감정평가요항표

- | | | |
|---------------|-----------------------|----------------|
| (1) 위치 및 주위환경 | (2) 교통상황 | (3) 형태 및 이용상태 |
| (4) 인접 도로상태 | (5) 토지이용계획 및 제한상태 | (6) 제시목록 외의 물건 |
| (7) 공부와의 차이 | (8) 기타참고사항(임대관계 및 기타) | |

(6) 제시목록 외의 물건

본건 지상에 별첨 "지적 개황도"와 같이 제시외건물이 소재하며, 별첨 "사진"과 같이 소유자 미상의 제시외수목이 식재되어 있음.

(7) 공부와의 차이

본건 토지는 공부상 지목이 "답"이나, 현황은 과수원임.

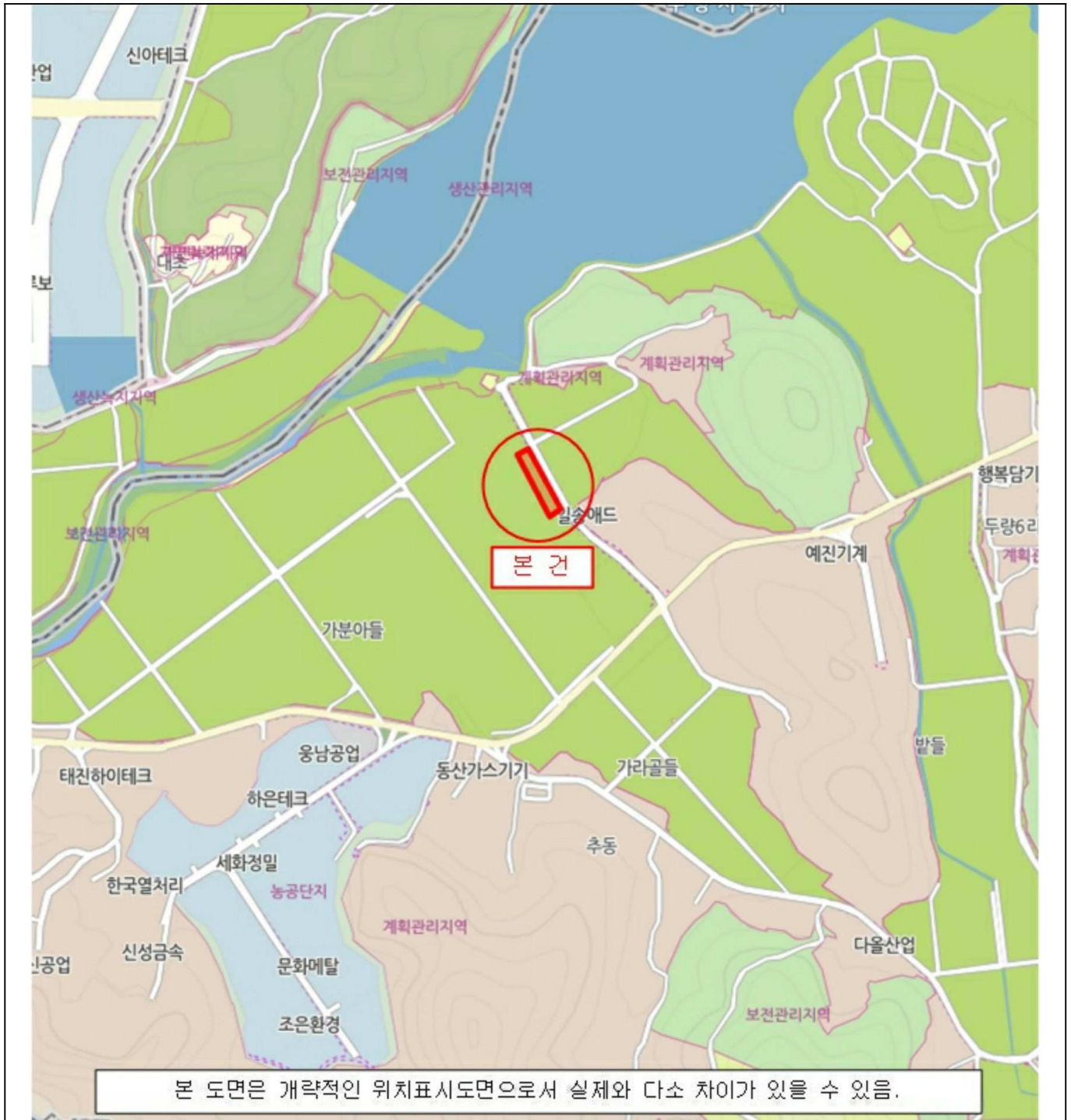
(8) 기타참고사항(임대관계 및 기타)

- 1) 임대관계: 미 상.
- 2) 기 타: 없 음.

광역위치도



소재지	경상남도 사천시 사천읍 두량리 1486
-----	-----------------------



상세 위치도



소재지 경상남도 사천시 사천읍 두량리 1486

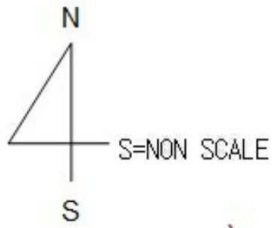


본 건

A 두량리 1471
답, 1,902.0㎡
@42,000원/㎡
2024.01.01

본 도면은 개략적인 위치표시도면으로서 실제와 다소 차이가 있을 수 있음.

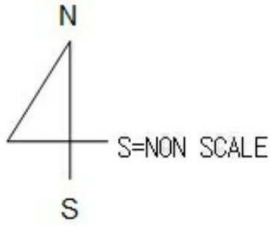
지적 개황도



본 도면은 현장조사에 의해 표시한 개략적인 개황도로서 실제와 다소 차이가 있을 수 있음.

범례	 감정평가대상토지	 하천 및 소하천	 감정평가건물 3층이상
	 도로선	 감정평가건물1층	 감정평가제외건물(등기)
	 계획도로선	 감정평가건물2층	 감정평가제외건물(미등기)

지적 개황도



<제시외건물>
① 판넬조 스테이트 및 강판지붕 단층(창고) 약 12.0㎡

본 도면은 현장조사에 의해 표시한 개략적인 개황도로서 실제와 다소 차이가 있을 수 있음.







a



a