

감정평가서

의뢰인 : 창원지방법원 진주지원
사법보좌관 홍덕익
건명 : 김현숙 소유물건 (2024타경 1537)
번호 : 이산(경남)G3240315-001호



이 감정평가서는 감정평가 의뢰목적 외의 목적에 사용하거나 타인(의뢰인 또는 담보감정평가 시 확인은행이 아닌 자)이 사용할 수 없을 뿐 아니라 복사, 개작(改作), 전재(轉載)할 수 없으며 이로 인한 결과에 대하여 감정평가법인은 책임을 지지 않습니다.

(주)감정평가법인 이산 경남지사



경상남도 진주시 진양호로293번길 16-20, 3층(신안동, 금산빌딩)
TEL.(055)747-2120 FAX.(055)747-2128

(토지 등)감정평가표

이 감정평가서는 감정평가에 관한 법규를 준수하고 감정평가이론에 따라 성실하고 공정하게 작성하였기에 서명날인합니다.

감정평가사
이정호

이정호

이정호 (인)

(주)감정평가법인 이산 경남지사장 이정호

(서명도인)

감정평가액		팔억일천이백일십구만사천원정(W812,194,000.-)					
의뢰인	창원지방법원 진주지원 사법보좌관 홍덕의	감정평가목적	법원경매				
채무자	-	제출처	창원지방법원 진주지원 경매1계				
소유자 (대상업체명)	김현숙 (2024타경1537)	기준가치	시장가치				
		감정평가 조건	-				
목록 표시근거	귀제시목록	기준시점	조사기간	작성일			
		2024.04.06	2024.03.30 및 2024.04.06	2024.04.08			
감정 평가 내용	공부(公簿)(의뢰)		사정		감정평가액		
	종류	면적(㎡) 또는 수량	종류	면적(㎡) 또는 수량	단가	금액	
	토지	5,734	토지	5,734	-	805,614,000	
	제시외 수목	(약 108여 주)	제시외 수목	약 108여 주	-	6,580,000	
	이	하	여	백			
합계						W812,194,000	
심사 확인	본인은 이 감정평가서에 제시된 자료를 기준으로 성실하고 공정하게 심사한 결과 이 감정평가 내용이 타당하다고 인정하므로 이에 서명날인합니다.						
	심사자 : 감정평가사		조보미		조보미 (인)		

(토지·건물 등) 감정평가명세표

일련 번호	소재지 (경상남도)	지 번	지 목 및 용 도	용도지역 및 구 조	면 적(m ²)		감 정 평 가 액		비 고
					공 부	사 정	단 가	금 액	
1	사천시 축동면 사다리	962	전	생산녹지	982.00	982.00	184,000	180,688,000	
제시 외 수목(일련번호 a)이 경매대상에서 제외되어 토지의 사용수익에 영향을 미치는 경우의 토지가격 : ₩175,267,360									
2	남해군 창선면 대벽리	267	전	생산관리	1,200.00	1,200.00	159,000	190,800,000	
3	남해군 창선면 대벽리	267-3	전	생산관리	922.00	922.00	159,000	146,598,000	
4	남해군 창선면 대벽리	267-6	전	생산관리	448.00	448.00	156,000	69,888,000	
5	남해군 창선면 대벽리	267-4	전	생산관리	519.00	519.00	159,000	82,521,000	
6	남해군 창선면 대벽리	267-5	전	생산관리	658.00	658.00	158,000	103,964,000	분묘소재 감안
7	남해군 창선면 대벽리	115	전	보전관리	1,005.00	1,005.00	31,000	31,155,000	분묘소재 감안
제시 외 수목(일련번호 b)이 경매대상에서 제외되어 토지의 사용수익에 영향을 미치는 경우의 토지가격 : ₩30,220,350									
소 계								₩805,614,000	
[제시의 수목]									
(a)	사천시 축동면 사다리	962 위 지상	감나무 등	수령 미상	(약 43여 주)	약 43여주	일괄	3,550,000	
(b)	남해군 창선면 대벽리	115 위 지상	엄나무 등	수령 미상	(약 65여 주)	약 65여주	일괄	3,030,000	
제시의 수목 소 계								₩6,580,000	

감정평가액의 산출근거 및 결정 의견

I. 감정평가의 목적

본건은 경상남도 사천시 축동면 사다리 소재(일련번호 (1)) 토지 및 남해군 창선면 대벽리 소재(일련번호 (2) ~ (7))하는 토지로서, 창원지방법원 진주지원에서 의뢰한 법원 경매 목적의 감정평가 건입니다.

II. 감정평가의 기준 및 감정평가조건

1. 감정평가의 기준 및 기준가치

본건은 「부동산 가격공시에 관한 법률」, 「감정평가 및 감정평가사에 관한 법률」, 「감정평가에 관한 규칙」, 「감정평가 실무기준」 등 제반 관련 법규에서 규정하는 평가방법 및 감정평가 일반이론에 의거하여 평가하였으며, 기준가치는 「감정평가에 관한 규칙」 제5조 제1항에 따라 시장가치를 기준으로 하되, 본건 평가의 목적 등을 감안하여 수요성 및 환가성 등을 종합적으로 참작하여 감정평가액을 결정하였습니다.

2. 기준시점

본건 평가의 기준시점은 「감정평가에 관한 규칙」 제9조 제2항에 따라 가격조사를 완료한 날짜인 2024년 4월 6일을 기준시점으로 정하였습니다.

3. 실지조사 실시기간

「감정평가에 관한 규칙」 제10조 제1항에 따라 본건의 물리적 현황 및 시장분석 등을 위한 실지조사는 2024년 3월 30일 및 2024년 4월 6일에 실시하였습니다.

4. 감정평가 조건

-.

감정평가액의 산출근거 및 결정 의견

5. 기타

- 1) 본건 토지에 대한 표시는 귀 의뢰목록 및 등기사항전부증명서 등에 의거하였습니다.
- 2) 본건 평가에서 참고 또는 인용한 사례들의 상세주소는 개인정보보호 관계로 ‘**’ 처리하였습니다.
- 3) 본건 일련번호 (1), (7) 토지상에 별도의 경제적 가치가 있다고 판단되는 소유자 미상의 제시 외 수목 일련번호 (a), (b)가 소재하나 토지는 이에 구매됨이 없이 정상평가하였으며, 제시 외 수목 소재로 인하여 토지의 사용·수익에 영향받는 토지가격을 감정평가 명세표상에 별기하였으니 경매 진행시 소유관계 및 일괄경매 여부 등은 재확인하시기 바랍니다.
- 4) 본건 토지상의 제시 외 수목의 수종별 그루 수는 개략적인 조사에 의해 평가하였는바 경매 진행시 정확한 수종 및 수량 등은 재확인하시기 바랍니다.
- 5) 첨부한 ‘사진용지’ 와 같이 본건 일련번호 (6) 및 일련번호 (7) 토지상에 육안으로 관측되는 연고 미상의 분묘가 각각 1기 및 수기가 각각 소재하여 분묘 소재로 인한 토지의 사용수익에 영향을 받는 제한의 정도를 감안하여 평가하였으며, 그 외 자연생 입목 및 활잡목 등으로 인하여 육안으로 관측되지 않는 분묘가 소재할 수 있는바 경매 진행시 이 점 유의하시기 바랍니다.

감정평가액의 산출근거 및 결정 의견

III. 감정평가방법의 적용

1. 감정평가의 방법

감정평가의 방법은 대상물건의 재조달원가에 감가수정을 하여 대상물건의 가액을 산정하는 원가법, 대상물건과 가치형성요인이 같거나 비슷한 물건의 거래사례와 비교하여 대상물건의 현황에 맞게 사정보정, 시점수정, 가치형성요인 비교 등의 과정을 거쳐 대상물건의 가액을 산정하는 거래사례비교법, 「감정평가 및 감정평가사에 관한 법률」 제3조 제1항 및 「감정평가에 관한 규칙」 제14조 제1항에 따라 감정평가의 대상이 된 토지와 가치형성요인이 같거나 비슷하여 유사한 이용가치를 지닌다고 인정되는 표준지의 공시지가를 기준으로 대상 토지의 현황에 맞게 시점수정, 지역요인 및 개별요인 비교, 그 밖의 요인의 보정을 거쳐 대상토지의 가액을 산정하는 공시지가기준법, 대상물건이 장래 산출할 것으로 기대되는 순수익이나 미래의 현금흐름을 환원하거나 할인하여 대상물건의 가액을 산정하는 수익환원법 등이 있습니다.

2. 감정평가방법의 결정

본건 토지의 가격은 「감정평가 및 감정평가사에 관한 법률」 제3조 제1항 및 「감정평가에 관한 규칙」 제14조 제1항에 의거 공시지가기준법으로 평가하고, 「감정평가에 관한 규칙」 제12조 제1항 및 제2항에 따라 거래사례비교법에 의한 시산가액으로 그 합리성을 비교·검토하였으며, 일련번호 (7) 토지의 경우 인근에 비교가능한 적절한 거래사례가 없는 등 타 감정평가방법의 적용이 곤란한 경우에 해당되어, 거래사례비교법에 의한 합리성 검토는 생략하였습니다.

감정평가액의 산출근거 및 결정 의견

IV. 감정평가액 산출 과정

감정평가액 = 토지평가액 (공시지가기준법 및 거래사례비교법)

V. 대상토지의 현황

일련 번호	소재지	지번	지목	면적 (㎡)	용도지역	이용상황	형상 지세	개별지가 (2023년) (원/㎡)
1	사천시 축동면 사다리	962	전	982.0	생산녹지	휴경지 외	부정형 완경사	37,000
2	남해군 창선면 대벽리	267	전	1,200.0	생산관리	휴경지	부정형 완경사	32,900
3	남해군 창선면 대벽리	267-3	전	922.0	생산관리	휴경지	부정형 완경사	43,600
4	남해군 창선면 대벽리	267-6	전	448.0	생산관리	휴경지	부정형 완경사	32,900
5	남해군 창선면 대벽리	267-4	전	519.0	생산관리	휴경지	부정형 완경사	34,600
6	남해군 창선면 대벽리	267-5	전	658.0	생산관리	휴경지	부정형 완경사	32,900
7	남해군 창선면 대벽리	115	전	1,005.0	보전관리	휴경지	사다리형 유사 완경사	5,080

감정평가액의 산출근거 및 결정 의견

VI. 토지 평가액 산출 근거

1. 공시지가기준법에 의한 토지가격 산정

1) 비교표준지 선정

「감정평가에 관한 규칙」 제14조 제2항 제1호에 따라 인근지역에 있는 표준지 중에서 대상 토지와 용도지역, 이용상황, 주변환경 등이 같거나 비슷하여 비교가능성이 있는 표준지를 선정하였습니다.

(공시기준일 : 2024.01.01)

기호	소재지	지번	면적 (㎡)	지목	이용 상황	용도 지역	도로 교통	형상/ 지세	공시지가 (원/㎡)	비고
A	사천시 축동면 사다리	990	1,240.00	전	전	계획 관리	세로 (불)	부정형/ 완경사	35,900	
B	남해군 창선면 대벽리	450	2,929.00	답	답	생산 관리	세로 (불)	부정형/ 평지	71,200	일반접도구역 문화재보호구역
C	남해군 창선면 대벽리	318	969.00	답	답	보전 관리	맹지	부정형/ 완경사	8,020	

※ 상기 비교표준지의 공법상 제한 상태는 개별요인 비교시 고려하여 평가하였습니다.

※ 표준지 기호 (B)는 일부 접도구역에 저촉되나, 그 저촉 비율이 미미하여 별도로 고려치 않았습니다.

2) 시점수정 (2024.01.01 ~ 2024.04.06)

국토교통부에서 고시한 용도지역별 지가변동률을 적용하였으며, 기준시점이 속한 월의 지가변동률은 미고시 상태인바, 최근 발표된 지가변동률을 기준으로 일수 안분하여 연장 적용하였습니다.

표준지 용도지역	지가변동률(%)	계산식
사천시 계획관리지역	0.115	$2024.01.01 \sim 2024.02.29 : 0.069$ $2024.02.01 \sim 2024.02.29 : 0.036$ $(1 + 0.00069) * (1 + 0.00036 * 37/29)$ ≈ 1.00115

감정평가액의 산출근거 및 결정 의견

표준지 용도지역	지가변동률(%)	계산식
남해군 생산관리지역	0.290	2024.01.01 ~ 2024.02.29 : 0.181 2024.02.01 ~ 2024.02.29 : 0.085 $(1 + 0.00181) * (1 + 0.00085 * 37/29)$ ≙ 1.00290
남해군 보전관리지역	0.341	2024.01.01 ~ 2024.02.29 : 0.220 2024.02.01 ~ 2024.02.29 : 0.095 $(1 + 0.00220) * (1 + 0.00095 * 37/29)$ ≙ 1.00341

3) 지역요인비교치

지역요인 결정에 관한 의견	지역요인 비교치
평가대상 토지와 비교표준지는 인근지역에 소재하므로 지역요인은 대등합니다.	1.00

감정평가액의 산출근거 및 결정 의견

4) 개별요인비교

평가대상 토지와 비교표준지의 개별요인을 이용상황별로 아래와 같이 각 조건별로 비교하여 개별요인비교치를 결정하였습니다.

① 비교항목

<농경지대>

조건	항목	세항목
접근조건	교통의 편부	취락과의 접근성
		농로의 상태
자연조건	일조 등	일조, 통풍 등
	토양, 토질	토양, 토질의 양부
	관개, 배수	관개의 양부
		배수의 양부
	재해의 위험성	수해의 위험성
기타 재해의 위험성		
획지조건	면적, 경사 등	면적
		경사
	경작의 편부	형상부정 및 장애물에 의한 장애의 정도
행정적조건	행정상의 조장 및 규제 정도	보조금, 융자금 등 조장의 정도
		규제의 정도
기타조건	기타	장래의 동향
		기타

감정평가액의 산출근거 및 결정 의견

② 개별요인 비교치 및 그 사유

의뢰 번호	소재지	지번	비교 표준지 기호	개별요인							개별요인 사유
				가로	접근	자연	확지	행정	기타	누계치	
1	사천시 축동면 사다리	962	A	-	1.15	1.00	0.95	1.00	1.00	1.093	본건은 표준지 대비 접근조건 (인근 간선도로와의 접근성 등) 우세, 획지조건(경사 등) 열세합니다.
2	남해군 창선면 대벽리	267	B	-	0.85	0.95	0.95	1.00	1.00	0.767	본건은 표준지 대비 접근조건 (인근 간선도로와의 접근성 등) 열세, 환경(자연)조건(인 근 환경 등) 열세, 획지조건 (경사 등) 열세합니다.
3	남해군 창선면 대벽리	267-3	B	-	0.85	0.95	0.95	1.00	1.00	0.767	본건은 표준지 대비 접근조건 (인근 간선도로와의 접근성 등) 열세, 환경(자연)조건(인 근 환경 등) 열세, 획지조건 (경사 등) 열세합니다.
4	남해군 창선면 대벽리	267-6	B	-	0.83	0.95	0.95	1.00	1.00	0.749	본건은 표준지 대비 접근조건 (인근 간선도로와의 접근성 등) 열세, 환경(자연)조건(인 근 환경 등) 열세, 획지조건 (경사 등) 열세합니다.
5	남해군 창선면 대벽리	267-4	B	-	0.85	0.95	0.95	1.00	1.00	0.767	본건은 표준지 대비 접근조건 (인근 간선도로와의 접근성 등) 열세, 환경(자연)조건(인 근 환경 등) 열세, 획지조건 (경사 등) 열세합니다.
6	남해군 창선면 대벽리	267-5	B	-	0.85	0.95	0.95	1.00	0.99	0.759	본건은 표준지 대비 접근조건 (인근 간선도로와의 접근성 등) 열세, 환경(자연)조건(인 근 환경 등) 열세, 획지조건 (경사 등) 열세, 기타조건(본 건: 분묘 소재 등) 열세합니 다.
7	남해군 창선면 대벽리	115	C	-	1.00	1.00	1.02	1.00	0.99	1.010	본건은 표준지 대비 획지조건 (형상 등) 우세, 기타조건(본 건: 분묘 소재 등) 열세합니 다.

감정평가액의 산출근거 및 결정 의견

5) 그 밖의 요인 보정

① 그 밖의 요인 보정의 근거 및 필요성

평가대상 토지와 평가사례, 거래사례 등 합리적인 시장가격 간의 형평성, 균형유지 및 인근 지가수준 등을 보정하기 위하여 그 밖의 요인 보정이 필요하며, 이는 「감정평가에 관한 규칙」 제 14 조 제 2 항 제 5 호, 국토교통부 유권해석(건설부토정 30241-36538, 1991.12.28), 대법원판례[98 두 6067(1998.07.10), 92 누 16300(1993.09.10), 2003 다 38207(2004.05.14)] 등에서 일부 인정되는 점을 참작하여, 최근 인근 및 유사지역의 평가사례 등과의 형평성 등을 유지하고 당해 평가액의 적정성을 기하고자 이를 그 밖의 요인으로 보정 하였습니다.

② 인근 평가사례 및 거래사례

기호	소재지	지번	용도지역	지목	단가 (원/㎡)	가격시점 (거래시점)	평가 목적	비고	적용 표준지
1	사천시 축동면 사다리	958-*	계획관리	전	209,000	2024.03.25	법원경매	-	A
2	사천시 축동면 사다리	392-1*	계획관리	답	277,372	2022.06.16	-	거래사례	
3	남해군 창선면 대벽리	46*	생산관리	전	177,000	2024.03.25	법원경매	-	B
4	남해군 창선면 대벽리	47*	생산관리	전	168,000	2023.07.24	담보	-	
5	남해군 창선면 대벽리	85*	생산관리	답	210,727	2023.04.18	-	거래사례	
6	남해군 창선면 대벽리	595-*	생산관리	전	200,803	2022.02.20	-	거래사례	
7	남해군 창선면 대벽리	355-*	보전관리	전	32,000	2020.10.14	가사소송	-	C

(출처: 한국감정평가사협회, 동기사항전부증명서 등)

감정평가액의 산출근거 및 결정 의견

③ 그 밖의 요인 보정치의 산정

▣ 사례의 선정기준

(가) 인근지역 및 동일수급권 내 유사지역에 소재한 것으로서, 비교표준지와 유사한 이용가치를 지닌 토지의 평가사례(거래사례)를 선정하되, 용도지역 등 공법상 제한사항, 실제 이용상황, 주위환경이 동일 또는 유사하며 당해 사업으로 인한 개발이익이 포함되지 않은 사례를 선정하였습니다.

(나) 인근 평가사례(거래사례) 중 인근지역 내 다른 거래사례와 균형을 이루고 있는지의 여부와 적절한 시가를 반영하는지의 여부를 검토하여 표준적 사례를 그 밖의 요인 보정치의 산정을 위하여 활용 하였습니다.

【 산식 】

$$\frac{\text{사례 기준 공시지가 단가(사례가격} \times \text{시점수정} \times \text{지역요인} \times \text{개별요인)}}{\text{가격시점일 현재 공시지가 단가(공시지가} \times \text{시점수정)}} = \text{그 밖의 요인 보정치}$$

※ 비교표준지(A)의 그 밖의 요인

구분	소재지	기준단가 (원/㎡)	사정 보정	시점 수정	지역 요인	개별 요인	시산가격 (원/㎡)	격차율
사례(1) 기준 비교표준지 가격	사천시 축동면 사다리 958*	209,000	-	1.00016	1.000	0.808	168,899	4.699
비교표준지(A) 가격	사천시 축동면 사다리 990	35,900	-	1.00115	-	-	35,941	
산정내역	사정보정	-						-
	시점수정	계획관리지역 (2024.03.25 ~ 2024.04.06)						1.00016
	지역요인	선정된 사례와 표준지는 인근 지역 내에 위치하여 제반 지역요인 상호 대등합니다.						1.000
	개별요인	가로	접근	자연	획지	행정	기타	누계치
-		0.85	1.00	0.95	1.00	1.00	0.808	
표준지는 사례대비 접근조건(인근 간선도로와의 접근성 등)열세, 획지 조건(지반의 조성정도 등)열세합니다.								

감정평가액의 산출근거 및 결정 의견

※ 비교표준지(B)의 그 밖의 요인

구분	소재지	기준단가 (원/㎡)	사정 보정	시점 수정	지역 요인	개별 요인	시산가격 (원/㎡)	격차율
사례(3) 기준 비교표준지 가격	남해군 창선면 대벽리 46*	177,000	-	1.00038	1.000	1.176	208,231	2.916
비교표준지(B) 가격	남해군 창선면 대벽리 450	71,200	-	1.00290	-	-	71,406	
산정내역	사정보정	-						-
	시점수정	생산관리지역 (2024.03.25 ~ 2024.04.06)						1.00038
	지역요인	선정된 사례와 표준지는 인근 지역 내에 위치하여 제반 지역요인 상호 대등합니다.						1.000
	개별요인	가로	접근	자연	획지	행정	기타	누계치
		-	1.12	1.00	1.05	1.00	1.00	1.176
표준지는 사례 대비 접근조건(인근 간선도로와의 접근성 등) 우세, 획지조건(형상, 경작의 편부 등) 우세합니다.								

※ 비교표준지(C)의 그 밖의 요인

구분	소재지	기준단가 (원/㎡)	사정 보정	시점 수정	지역 요인	개별 요인	시산가격 (원/㎡)	격차율
사례(7) 기준 비교표준지 가격	남해군 창선면 대벽리 355-*	32,000	-	1.05672	1.000	0.903	30,535	3.795
비교표준지(C) 가격	남해군 창선면 대벽리 318	8,020	-	1.00341	-	-	8,047	
산정내역	사정보정	-						-
	시점수정	보전관리지역 (2020.10.14 ~ 2024.04.06)						1.05672
	지역요인	선정된 사례와 표준지는 인근 지역 내에 위치하여 제반 지역요인 상호 대등합니다.						1.000
	개별요인	가로	접근	자연	획지	행정	기타	누계치
		-	0.95	1.00	0.95	1.00	1.00	0.903
표준지는 사례 대비 접근조건(인근 간선도로와의 접근성 등) 열세, 획지조건(경작의 편부 등) 열세합니다.								

감정평가액의 산출근거 및 결정 의견

④ 그 밖의 요인 보정치의 결정

인근 사례와의 균형, 인근의 적정가격 수준, 평가목적 등을 고려할 때, 평가대상토지에 정상가격으로의 적정성 확보를 위하여 그 밖의 요인 보정치를 아래와 같이 결정하였습니다.

비교표준지 기호	그 밖의 요인 보정치
A	4.69
B	2.91
C	3.79

6) 공시지가기준법에 의한 토지단가

· 산식 : 비교표준지 공시지가 × 지가변동률 × 지역요인비교치 × 개별요인비교치 ×
그 밖의 요인 보정치 = 산정단가(원/㎡) ≒ 결정단가(원/㎡)

일련 번호	소재지	지번	지목	용도 지역	비교표준지		시점수정	지역 요인	개별 요인	그 밖의 요인	산정단가 (원/㎡)	결정단가 (원/㎡)
					기호	공시지가						
1	사천시 축동면 사다리	962	전	생산 녹지	A	35,900	1.00115	1.000	1.093	4.69	184,241	184,000
2	남해군 창선면 대벽리	267	전	생산 관리	B	71,200	1.00290	1.000	0.767	2.91	159,377	159,000
3	남해군 창선면 대벽리	267-3	전	생산 관리	B	71,200	1.00290	1.000	0.767	2.91	159,377	159,000
4	남해군 창선면 대벽리	267-6	전	생산 관리	B	71,200	1.00290	1.000	0.749	2.91	155,637	156,000
5	남해군 창선면 대벽리	267-4	전	생산 관리	B	71,200	1.00290	1.000	0.767	2.91	159,377	159,000
6	남해군 창선면 대벽리	267-5	전	생산 관리	B	71,200	1.00290	1.000	0.759	2.91	157,715	158,000
7	남해군 창선면 대벽리	115	전	보전 관리	C	8,020	1.00341	1.000	1.010	3.79	30,804	31,000

감정평가액의 산출근거 및 결정 의견

2. 거래사례비교법에 의한 토지가격 산정

1) 인근 거래사례

본건과 가치형성요인이 유사하여 비교 가능성이 가장 적절한 아래의 사례를 선정하였습니다.

기호	소재지	지번	거래면적 (㎡)	용도지역	지목	단가 (원/㎡)	기준시점
2	사천시 축동면 사다리	392-1*	411.0	계획관리	답	277,372	2022.06.16
6	남해군 창선면 대벽리	595-*	747.0	생산관리	전	200,803	2022.02.20

(출처: 등기사항전부증명서)

2) 사정보정

사정보정에 관한 의견	사정보정치
사례는 거래 당사자 간의 특수한 사정 등이 개입되지 않은 정상적인 것으로 판단됩니다.	1.00

감정평가액의 산출근거 및 결정 의견

3) 시점수정

국토교통부에서 고시한 용도지역별 지가변동률을 적용하였으며, 기준시점이 속한 월의 지가변동률은 미고시 상태인 바, 최근 발표된 지가변동률을 기준으로 일수 안분하여 연장 적용하였습니다.

사례 기호	용도지역 및 기간	지가변동률	비 고
<#2>	사천시 계획관리지역 2022.06.16 ~ 2024.04.06	1.679	2022.06.01 ~ 2022.06.30 : 0.226 2022.07.01 ~ 2022.07.31 : 0.235 2022.08.01 ~ 2022.08.31 : 0.156 2022.09.01 ~ 2022.09.30 : 0.227 2022.10.01 ~ 2022.10.31 : 0.143 2022.11.01 ~ 2022.11.30 : 0.126 2022.12.01 ~ 2022.12.31 : 0.114 2023.01.01 ~ 2023.12.31 : 0.438 2024.01.01 ~ 2024.02.29 : 0.069 2024.02.01 ~ 2024.02.29 : 0.036 $(1 + 0.00226 * 15/30) * (1 + 0.00235) * (1 + 0.00156) * (1 + 0.00227) * (1 + 0.00143) * (1 + 0.00126) * (1 + 0.00114) * (1 + 0.00438) * (1 + 0.00069) * (1 + 0.00036 * 37/29)$ ≈ 1.01679
<#6>	남해군 생산관리지역 2022.02.20 ~ 2024.04.06	3.618	2022.02.01 ~ 2022.02.28 : 0.303 2022.03.01 ~ 2022.03.31 : 0.343 2022.04.01 ~ 2022.04.30 : 0.323 2022.05.01 ~ 2022.05.31 : 0.291 2022.06.01 ~ 2022.06.30 : 0.297 2022.07.01 ~ 2022.07.31 : 0.281 2022.08.01 ~ 2022.08.31 : 0.274 2022.09.01 ~ 2022.09.30 : 0.256 2022.10.01 ~ 2022.10.31 : 0.187 2022.11.01 ~ 2022.11.30 : 0.141 2022.12.01 ~ 2022.12.31 : 0.083 2023.01.01 ~ 2023.12.31 : 0.697 2024.01.01 ~ 2024.02.29 : 0.181 2024.02.01 ~ 2024.02.29 : 0.085 $(1 + 0.00303 * 9/28) * (1 + 0.00343) * (1 + 0.00323) * (1 + 0.00291) * (1 + 0.00297) * (1 + 0.00281) * (1 + 0.00274) * (1 + 0.00256) * (1 + 0.00187) * (1 + 0.00141) * (1 + 0.00083) * (1 + 0.00697) * (1 + 0.00181) * (1 + 0.00085 * 37/29)$ ≈ 1.03618

감정평가액의 산출근거 및 결정 의견

4) 지역요인 비교

지역요인 결정에 관한 의견	지역요인 비교치
인근지역에 소재하는 거래사례로서 지역요인은 대등합니다.	1.00

5) 개별요인 비교

평가대상 토지와 거래사례의 개별요인을 이용상황별로 아래와 같이 각 조건별로 비교하여 개별요인 비교치를 결정하였습니다.

① 비교항목

<농경지대>

조건	항목	세항목
접근조건	교통의 편부	취락과의 접근성
		농로의 상태
자연조건	일조 등	일조, 통풍 등
	토양, 토질	토양, 토질의 양부
	관개, 배수	관개의 양부
		배수의 양부
	재해의 위험성	수해의 위험성
기타 재해의 위험성		
획지조건	면적, 경사 등	면적
		경사
	경작의 편부	형상부정 및 장애물에 의한 장애의 정도
행정적조건	행정상의 조장 및 규제 정도	보조금, 융자금 등 조장의 정도
		규제의 정도
기타조건	기타	장래의 동향
		기타

감정평가액의 산출근거 및 결정 의견

② 개별요인 비교치 및 그 사유

의뢰 번호	소재지	지번	거래 사례 기호	개별요인							개별요인 사유
				가로	접근	자연	획지	행정	기타	누계치	
1	사천시 축동면 사다리	962	2	-	0.80	0.90	0.95	1.00	1.00	0.684	본건은 사례 대비 접근조건 (접면도로의 상태 등) 열세, 환경(자연)조건(일조, 통풍 등) 열세, 획지조건(경사 등) 열세합니다.
2	남해군 창선면 대벽리	267	6	-	0.90	0.95	0.90	1.00	1.00	0.770	본건은 사례 대비 접근조건 (인근 취락과의 접근성 등) 열세, 환경(자연)조건(인근 환경 등) 열세, 획지조건(경 사, 형상 등) 열세합니다.
3	남해군 창선면 대벽리	267-3	6	-	0.90	0.95	0.90	1.00	1.00	0.770	본건은 사례 대비 접근조건 (인근 취락과의 접근성 등) 열세, 환경(자연)조건(인근 환경 등) 열세, 획지조건(경 사, 형상 등) 열세합니다.
4	남해군 창선면 대벽리	267-6	6	-	0.89	0.95	0.90	1.00	1.00	0.761	본건은 사례 대비 접근조건 (인근 취락과의 접근성 등) 열세, 환경(자연)조건(인근 환경 등) 열세, 획지조건(경 사, 형상 등) 열세합니다.
5	남해군 창선면 대벽리	267-4	6	-	0.90	0.95	0.90	1.00	1.00	0.770	본건은 사례 대비 접근조건 (인근 취락과의 접근성 등) 열세, 환경(자연)조건(인근 환경 등) 열세, 획지조건(경 사, 형상 등) 열세합니다.
6	남해군 창선면 대벽리	267-5	6	-	0.90	0.95	0.90	1.00	0.99	0.762	본건은 사례 대비 접근조건 (인근 취락과의 접근성 등) 열세, 환경(자연)조건(인근 환경 등) 열세, 획지조건(경 사, 형상 등) 열세, 기타조건 (본건: 분묘 소재 감안) 열세 합니다.

감정평가액의 산출근거 및 결정 의견

6) 거래사례비교법에 의한 토지단가

일련 번호	소재지	지번	지목	용도 지역	거래사례		사정 보정	시점 수정	지역 요인	개별 요인	산정단가 (원/㎡)	결정단가 (원/㎡)
					기호	단가						
1	사천시 축동면 사다리	962	전	생산 녹지	2	277,372	1.00	1.01679	1.000	0.684	192,908	193,000
2	남해군 창선면 대벽리	267	전	생산 관리	6	200,803	1.00	1.03618	1.000	0.770	160,212	160,000
3	남해군 창선면 대벽리	267-3	전	생산 관리	6	200,803	1.00	1.03618	1.000	0.770	160,212	160,000
4	남해군 창선면 대벽리	267-6	전	생산 관리	6	200,803	1.00	1.03618	1.000	0.761	158,340	158,000
5	남해군 창선면 대벽리	267-4	전	생산 관리	6	200,803	1.00	1.03618	1.000	0.770	160,212	160,000
6	남해군 창선면 대벽리	267-5	전	생산 관리	6	200,803	1.00	1.03618	1.000	0.762	158,548	159,000

감정평가액의 산출근거 및 결정 의견

3. 시산가액 조정 및 토지 단가의 결정

1) 토지 시산가액 검토

일련번호	공시지가기준법(원/㎡)	거래사례비교법(원/㎡)	비고
1	184,000	193,000	
2	159,000	160,000	
3	159,000	160,000	
4	156,000	158,000	
5	159,000	160,000	
6	158,000	159,000	

2) 토지 감정평가액의 결정 및 결정의견

「감정평가에 관한 규칙」 제12조 제1항 및 제2항에 의거 공시지가기준법에 의한 시산가액이 거래사례비교법에 의한 시산가액과 비교하여 그 객관성·합리성이 인정되며, 본건 감정평가 목적을 고려할 때 적정한바, 「감정평가 및 감정평가사에 관한 법률」 제3조 제1항 본문 및 「감정평가에 관한 규칙」 제14조 제1항에 따라 공시지가기준법에 의한 가액으로 결정하였습니다.

감정평가액의 산출근거 및 결정 의견

VII. 감정평가액 결정에 관한 의견

1. 감정평가액의 결정

본건 평가대상 부동산의 입지적 여건, 이용상황, 제반 공법상의 제한 등을 종합적으로 참작하고 본건 평가 목적을 감안하여 아래와 같이 감정평가액을 결정하였습니다.

구분	일련번호	사정면적(m ²)	단가(원/m ²)	감정평가액(원)	비고
토지	1	982.00	184,000	180,688,000	
	2	1,200.00	159,000	190,800,000	
	3	922.00	159,000	146,598,000	
	4	448.00	156,000	69,888,000	
	5	519.00	159,000	82,521,000	
	6	658.00	158,000	103,964,000	분묘 소재 감안
	7	1,005.00	31,000	31,155,000	분묘 소재 감안
채시 외 수목	(a)	약 43여 주	일괄	3,550,000	
	(b)	약 65여 주	일괄	3,030,000	
합계				812,194,000	

2. 결정 의견

참고가격 자료(평가사례, 인근 부동산의 가격수준 등)를 고려할 때 공시지가기준법에 의한 토지평가액의 합리성이 인정되는바, 상기 평가액의 합계액으로 대상부동산의 감정평가액을 결정합니다.

(토지) 감정평가요항표

1. 위치 및 주위환경

- 일련번호 (1) : 본건은 경상남도 사천시 축동면 사다리 소재 「여동마을」 남서측 인근에 위치하는 토지로서, 주변은 농가주택, 농경지 및 임야 등으로 형성되어 있습니다.
- 일련번호 (2) ~ (6) : 본건은 경상남도 남해군 창선면 대벽리 소재 「단항마을회관」 북동측 인근에 위치하는 토지로서, 부근은 해안변 농경지, 임야 등으로 형성되어 있습니다.
- 일련번호 (7) : 본건은 경상남도 남해군 창선면 대벽리 소재 「단항마을회관」 남동측 인근에 위치하는 토지로서, 부근은 산간 농경지 및 임야 등으로 형성되어 있습니다.

2. 교통상황

- 일련번호 (1) : 본건 내지 본건 인근까지 차량의 접근이 가능하며, 인근에 간선도로가 소재하는 등 일반적인 교통상황은 보통시됩니다.
- 일련번호 (2) ~ (6) : 본건까지 차량의 접근은 불가하며, 인근에 지방도가 소재하는 등 일반적인 교통상황은 보통시됩니다.
- 일련번호 (7) : 본건까지 차량의 접근은 불가하며, 인근에 지방도가 소재하는 등 일반적인 교통상황은 보통시됩니다.

3. 형태 및 이용상태

- 일련번호 (1) : 완경사를 이루는 부정형의 토지로서, 현황 휴경지 상태입니다.
- 일련번호 (2) ~ (6) : 공히 완경사를 이루는 부정형의 토지로서, 현황 휴경지 상태이며 일련번호 (6) 지상에 연고 미상의 분묘 1기가 소재합니다.
- 일련번호 (7) : 완경사를 이루는 부정형의 토지로서, 현황 휴경지 상태이며 일부 지상에 연고 미상의 분묘 수기가 소재합니다.

(토 지) 감 정 평 가 요 항 표

4. 인접 도로상태

- 일련번호 (1) : 본건 동측으로 폭 약 4미터 내외의 아스콘포장도로와 단차를 두고 접하고 있습니다.
- 일련번호 (2) ~ (7) : 인접 필지를 통해 출입이 가능한 맹지입니다.

5. 토지이용계획 및 제한상태

- 일련번호 (1) : 계획관리지역(2018-06-07), 가축사육제한구역(2022-10-06)(일부제한구역(모든 축종 제한))<가축분뇨의 관리 및 이용에 관한 법률>, 가축사육제한구역(2022-10-06)(일부제한구역(젓소 돼지 개 가금류 제한))<가축분뇨의 관리 및 이용에 관한 법률>, 비행안전제5구역(전술)<군사기지 및 군사시설 보호법>, 영농여건불리농지
- 일련번호 (2) : 생산관리지역, 가축사육제한구역(닭 오리 메추리 개 돼지 제한)<가축분뇨의 관리 및 이용에 관한 법률>, 가축사육제한구역(모든 축종 사육제한)<가축분뇨의 관리 및 이용에 관한 법률>
- 일련번호 (3) : 생산관리지역, 가축사육제한구역(모든 축종 사육제한)<가축분뇨의 관리 및 이용에 관한 법률>
- 일련번호 (4) : 생산관리지역, 가축사육제한구역(닭 오리 메추리 개 돼지 제한)<가축분뇨의 관리 및 이용에 관한 법률>, 가축사육제한구역(모든 축종 사육제한)<가축분뇨의 관리 및 이용에 관한 법률>
- 일련번호 (5) : 생산관리지역, 가축사육제한구역(모든 축종 사육제한)<가축분뇨의 관리 및 이용에 관한 법률>
- 일련번호 (6) : 생산관리지역, 가축사육제한구역(모든 축종 사육제한)<가축분뇨의 관리 및 이용에 관한 법률>

(토지) 감정평가요항표

- 일련번호 (7) : 보전관리지역, 가축사육제한구역(모든 축종 사육제한)<가축분뇨의 관리 및 이용에 관한 법률>, 영농여건불리농지

6. 제시목록 외의 물건

본건 일련번호 (1), (7) 일부 지상에 소유자 미상의 제시 외 수목(일련번호 (a), (b))이 각각 소재합니다.

7. 공부와의 차이

없습니다.

8. 기타참고사항(임대관계 및 기타)

임대관계는 미상입니다.

광역 위치도 (1)

경상남도 사천시 축동면 사다리 962



위 치 도 (1)

경상남도 사천시 축동면 사다리 962

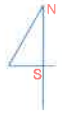


위 치 도 (2)

경상남도 남해군 창선면 대벽리 267 외



지 적 개 황 도 (1)



S: Non-Scale

경상남도 사천시 축동면 사다리 962



*본 개황도는 현장조사에 의거 개략적으로 도시한 '참고용'으로 한국국토정보공사에 의한 지적측량과 차이가 있을 수 있습니다.

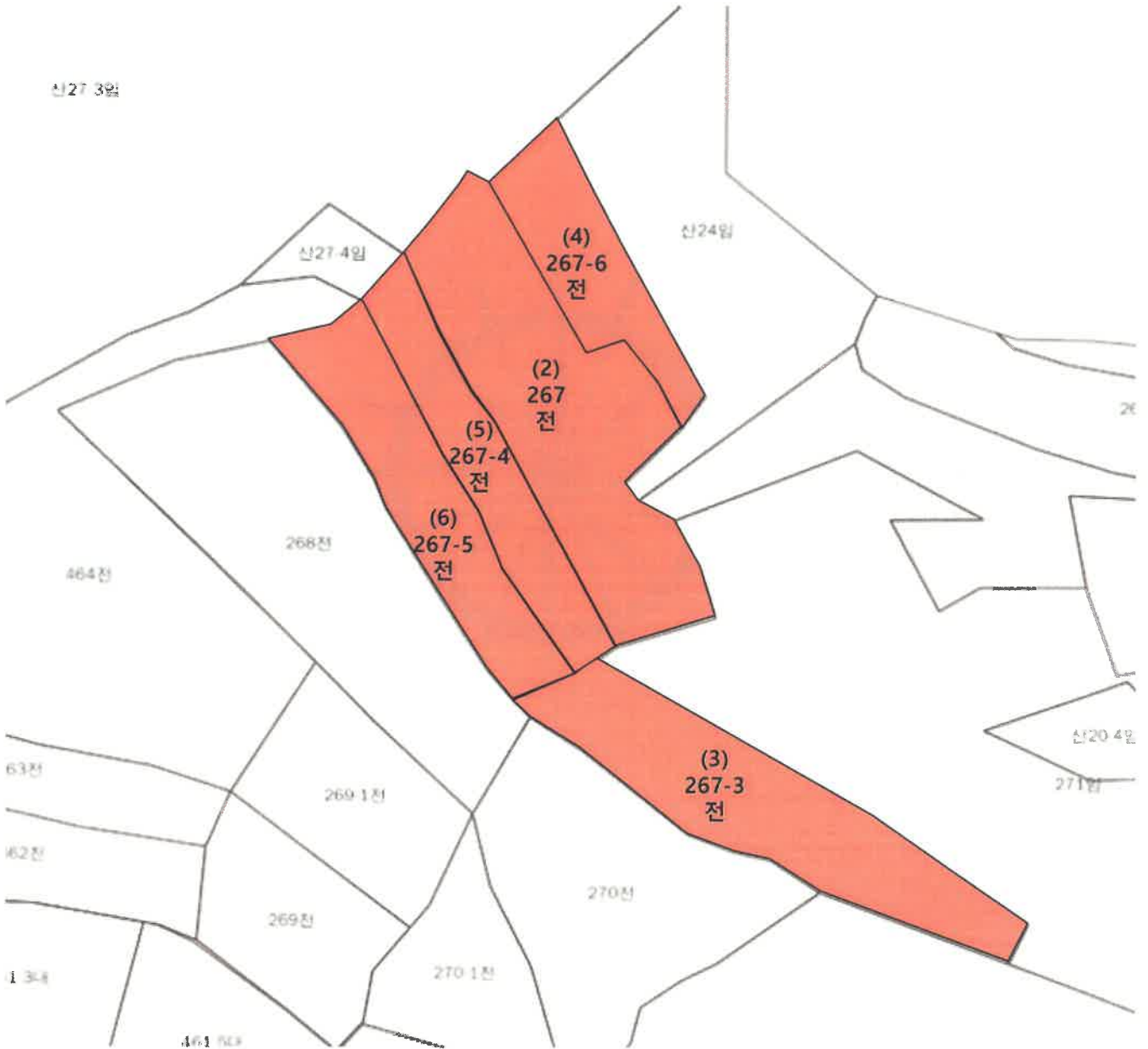
범 례	 평가대상토지	 용도지역구분	 평가건물3층이상
	 도로	 평가건물 1층	 제외건물(평가제외)
	 도시계획선	 평가건물 2층	 제외건물(평가대상)

지 적 개 황 도 (2)



S: Non-Scale

경상남도 남해군 창선면 대벽리 267 외



*본 개황도는 현장조사에 의거 개략적으로 도시한 '참고용'으로 한국국토정보공사에 의한 지적측량과 차이가 있을 수 있습니다.

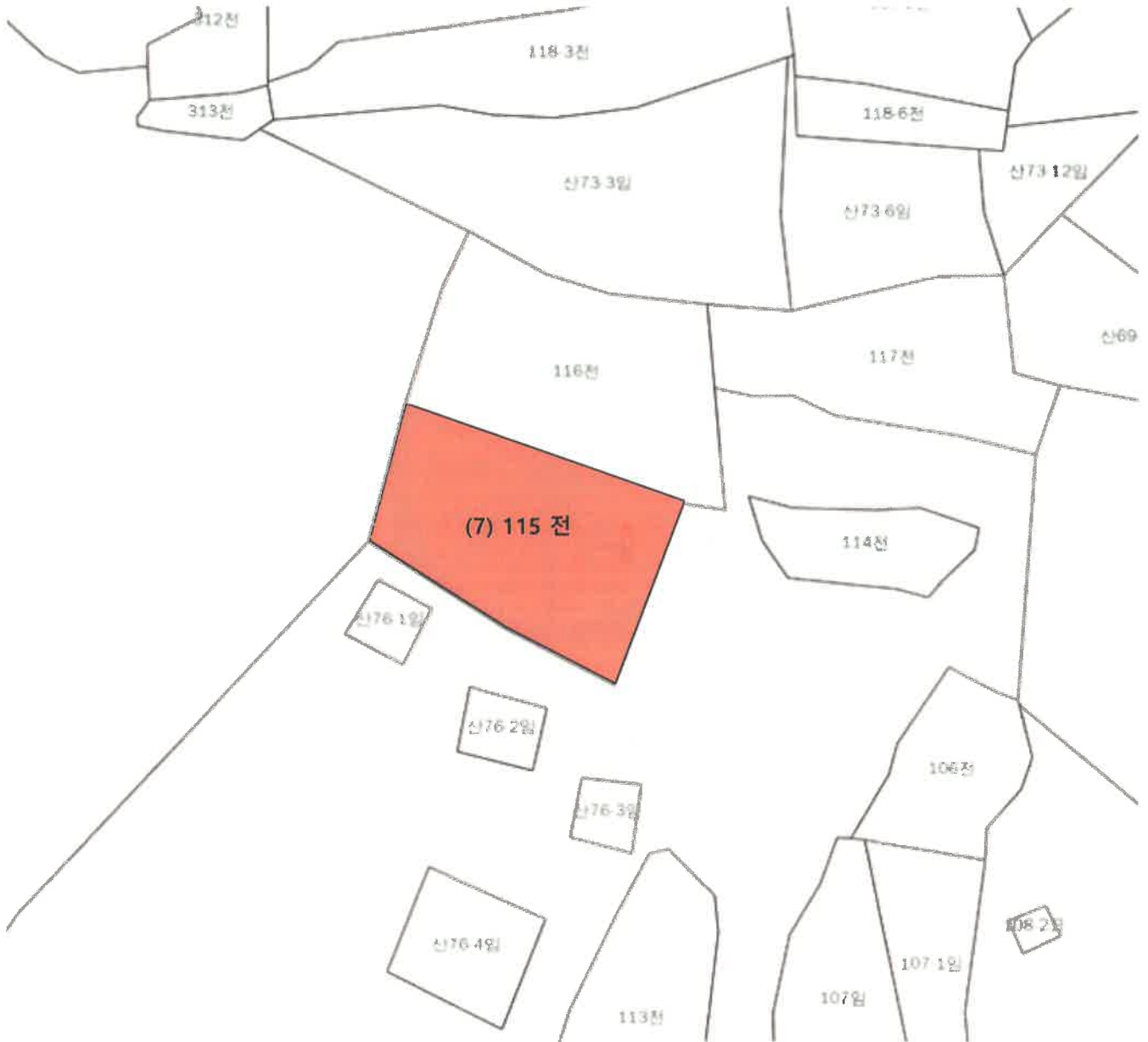
범 례		평가대상토지		용도지역구분		평가건물3층이상
		도로		평가건물 1층		제시외건물(평가제외)
		도시계획선		평가건물 2층		제시외건물(평가대상)

지 적 개 황 도 (3)



S: Non-Scale

경상남도 남해군 창선면 대벽리 115



*본 개황도는 현장조사에 의거 개략적으로 도시한 '참고용'으로 한국국토정보공사에 의한 지적측량과 차이가 있을 수 있습니다.

범 례	 평가대상토지	 용도지역구분	 평가건물3층이상
	 도로	 평가건물 1층	 제외건물(평가제외)
	 도시계획선	 평가건물 2층	 제외건물(평가대상)

사 진 용 지



토지 (1) 전경



토지 (2), (4) ~ (6) 전경

사 진 용 지



토지 (3) 전경



토지 (6) 지상 분묘

사 진 용 지



토지 (7) 전경 1



토지 (7) 전경 2

사 진 용 지



토지 (7) 지상 분묘