


감정평가서

APPRAISAL REPORT



 **선한감정평가사사무소**

천안시 서북구 두정역서5길 101동 402호

 010-4135-3105  0504-138-3105

감정평가서

건명	박형익 소유물(2025타경11934) (충청남도 천안시 동남구 구성동 484-23번지 토지)
의뢰인	대전지방법원 천안지원 사법보좌관 송석근
감정평가서번호	SH20250701

이 감정평가서는 감정평가 의뢰목적 외의 목적에 사용하거나 타인(의뢰인 또는 담보감정평가시 확인은행이 아닌 자)이 사용할 수 없을 뿐만 아니라 복사, 개작, 전재할 수 없으며 이로 인한 결과에 대하여 당 감정평가사무소는 책임이 없습니다.

 **선한감정평가사사무소**

(토지) 감 정 평 가 표

본 감정평가서는 감정평가 및 감정평가사에 관한 법률에 따라 공정, 성실하게 감정평가 하였음.

감 정 평 가 사
한 원 우

감정평가액	—금이천팔백사십사만원整(₩28,440,000.-)					
평가의뢰인	대전지방법원 천안지원 사법보좌관 송석근		평가목적	경매		
채무자	-		제 출 처	대전지방법원 천안지원 경매2계		
소유자 (사건번호)	박형익 (2025타경11934)		기준가치	시장가치		
			평가조건	-		
목 록 표시근거	귀 제시목록		기준시점	조사기간	작성일자	
			2025.7.9.	2025.7.7. ~2025.7.9.	2025.7.9.	
감 정 평 가 내 용	공 부 (의 료)		사 정		감정평가금액	
	종류	면적(㎡)	종류	면적(㎡)	단가(원/㎡)	금액(원)
	토지	72.0	토지	72.0	395,000	28,440,000
	합 계					₩28,440,000

감정평가액의 산출근거 및 결정 의견

‘ 별 지 참 조 ’

I. 감정평가개요

1. 감정평가목적

본건은 천안시 동남구 구성동 소재 충무로사거리 남서측 인근에 소재하는 토지에 대한 대전지방법원 천안지원의 경매 목적 감정평가임.

2. 기준가치 및 감정평가조건

본건은 감정평가에 관한 규칙 제2조 제1호의 '시장가치'를 기준으로 감정평가하였으며, 별도의 감정평가조건은 없음.

3. 감정평가방법

본건 토지에 대한 감정평가는 감정평가에 관한 규칙 제14조와 제12조에 따라 공시지가기준법으로 감정평가액을 산정하되, 타 방식인 거래사례비교법에 의하여 산출된 시산가액과 비교하여 그 합리성을 검토하되, 현황 도로인 점을 감안하여 인근 토지의 1/3 이내로 감정평가액을 결정하였음.

4. 기준시점

본건 감정평가지 기준시점은 감정평가에 관한 규칙 제9조 제2항에 따라 대상 물건의 가격조사 완료일자인 2025년 7월 9일임.

5. 기타

대상토지는 인접지인 구성동 484-22번지상 다세대주택의 진출입로로 이용중이며, 토지대장상 1990년 5월 3일자로 484-1번지에서 분할 및 도로로 지목변경되었음.

II. 토지감정평가금액 산출

가. 공시지가기준법에 의한 시산단가

공시지가기준법이란 감정평가 및 감정평가사에 관한 법률 제3조 제1항 본문에 따라 감정평가의 대상이 된 토지와 가치형성요인이 비슷하여 유사한 이용가치를 지닌다고 인정되는 표준지의 공시지가를 기준으로 대상토지의 현황에 맞게 시점수정, 지역요인 및 개별요인 비교, 그 밖의 요인 보정을 거쳐 대상토지의 가격을 산정하는 감정평가 방법임.

1. 비교표준지의 선정

(공시기준일: 2025.1.1.)

소재지 지 번	면적 (㎡)	지목	이용 상황	용도 지역	도로 교통	형상 지세	공시지가 (원/㎡)
구성동 484-9	195.0	대	단독 주택	2종 일주	소로 한면	사다리 평 지	679,000

평가대상토지의 인근지역에 소재하는 표준지 중에서 평가대상토지의 인근토지와 용도지역·이용상황 및 주위환경 등이 같거나 유사한 표준지 중 대상토지에 근접하여 비교가능성이 높은 상기표준지를 비교표준지로 선정함.



2. 시점수정

시점수정은 공시기준일의 표준지 공시지가를 기준시점으로 정상화하는 작업으로 지가변동률에 의한 방법과 생산자물가변동률에 의한 방법이 있으나, 생산자물가변동률은 일반재화를 기준으로 하여 산정한 전국적인 물가지수로서 당해 지역의 현실적인 지가변동추이를 적절히 반영하지 못하므로 '부동산 거래신고 등에 관한 법률 시행규칙' 제17조의 규정에 따라 국토교통부장관이 조사·발표하는 비교표준지가 소재하는 천안시 동남구의 용도지역별 지가변동률을 적용하였음.

구 분	생산자물가지수	변동률
2024년 12월	119.52	119.66/119.52≒1.00117
2025년 5월	119.66	

※ 한국은행 경제통계시스템(ECOS)

기 간	지가변동률	비 고
	주거지역	
2025. 1. 1 ~ 2025. 5.31	0.373%	2025년 5월까지 누계
2025. 5. 1~ 2025. 5. 31	0.057%	2025년 5월분
2025. 1. 1~ 2025. 7. 9	0.445%	$1.00373 \times (1 + 0.00057 \times 39/31)$ ≒1.00445

* 2025년 6월 이후 지가변동률은 미고시 상태이므로 직전월 지가변동률을 연장 적용함.

3. 지역요인 비교

대상토지와 비교표준지는 인근지역에 위치하여 지역요인 대등함.

4. 개별요인 비교

비 교 항 목	비교 표준지	대상 토지	비 고
가로조건 (가로의 폭, 포장, 보도, 계통 및 연속성)	1.00	1.02	가로의 폭, 연속성 등 대상토지가 가로조건 우세함.
접근조건 (교통시설, 상가, 학교 등 및 관공서와의 거리)	1.00	1.05	교통시설과의 거리 등 대상토지가 접근조건 우세함.
환경조건 (일조, 자연, 인문환경, 공급 및 처리시설, 혐오시설 등)	1.00	1.00	자연, 인문환경 등 환경조건 대등함.
획지조건 (면적, 접면너비, 깊이, 형상, 방위, 경사지, 고저, 접면도로 등)	1.00	1.05	형상, 접면도로 등 대상토지가 획지조건 우세함.
행정적 조건 (용도지역, 용도지구 등)	1.00	1.00	용도지역, 지구 등 행정적 조건 대등함.
기타조건 (장래의 동향, 기타)	1.00	0.33	지목이 도로인 대상토지가 기타조건 열세함.
격차율 누계	1.00	0.371	대상토지가 열세함.

5. 그 밖의 요인 보정

감정평가에 관한 규칙 제14조, 대법원판례 2003다38207(2004.0514선고), 2002두5054(2003.07.25선고), 국토교통부 유권해석(건설부 토정 30241-36538, 1991.12.28) 등에서 그 밖의 요인 보정의 필요성을 인정하고 있는 바 인근의 거래사례, 평가선례, 지가수준 및 지가동향을 기초로 그 밖의 요인을 보정함.

비교사례기준 표준지 토지단가 (사례단가 x 지가변동률 x 지역요인 x 개별요인)
 공시지가기준 표준지 토지단가 (공시지가 x 지가변동률 x 지역요인 x 개별요인)

1) 인근지역의 거래사례 (국토교통부 실거래공개시스템)

기호	소재지 지번	지목	면적 (㎡)	용도 지역	이용 상황	토지단가 (원/㎡)	계약 일자
가	구성동 387-2*	대	155.0	2종 일주	단독 주택	676,000*	2024. 6. 4.
나	구성동 484-*	대	317.1	2종 일주	단독 주택	1,037,000**	2022. 7.11.

* [106,000,000 - (51.7 x 500,000 x 2/ 45)] / 155.0 ≒ 676,000원/㎡

* [360,000,000 - (117.06 x 800,000 x 15/ 45)] / 317.1 ≒ 1,037,000원/㎡

2) 인근지역의 평가선례 (한국감정평가사협회)

기호	소재지 지번	지목	면적 (㎡)	용도 지역	이용 상황	토지단가 (원/㎡)	기준 시점
다	구성동 483-11	대	406.7	2종 일주	단독 주택	1,870,000	2024. 11.4.
라	구성동 483-5	대	125.4	2종 일주	단독 주택	1,200,000	2023. 12.22.

3) 인근지역 유사토지의 지가수준

지리적위치	도로접면	용도지역	이용상황	지가수준 (원/㎡)
인근지역	세로(가)	2종일주	단독주택	1,000,000 ~ 1,200,000

4) 그 밖의 요인 보정치

(1) 비교사례의 선정

표준지와 용도지역 및 이용상황 등이 유사하고 인접하여 위치한 거래사
례(나)를 비교사례로 선정함.



(2) 비교사례기준 표준지 토지단가

사례단가 (원/㎡)	사정 보정	시점 수정	지역 요인	개별 요인	표준지단가 (원/㎡)
1,037,000	1.00	1.02589	1.00	1.000	1,063,848

① 사정보정

상기 사례는 정상적인 거래로 사정보정 불요함.

② 시점수정

(천안시 동남구 주거지역 지가변동률)

(단위: %)

'22.1	'22.2	'22.3	'22.4	'22.5	'22.6	'22.7	'22.8	'22.9	'22.10	'22.11	'22.12
0.222	0.142	0.178	0.268	0.220	0.216	0.206	0.198	0.165	0.120	-0.093	-0.096
'23.1	'23.2	'23.3	'23.4	'23.5	'23.6	'23.7	'23.8	'23.9	'23.10	'23.11	'23.12
-0.027	0.032	0.035	0.046	0.033	0.112	0.095	0.067	0.065	0.081	0.177	0.163
'24.1	'24.2	'24.3	'24.4	'24.5	'24.6	'24.7	'24.8	'24.9	'24.10	'24.11	'24.12
0.150	0.102	0.099	0.084	0.100	-0.026	0.073	0.102	0.001	0.044	0.024	0.047
'25.1	'25.2	'25.3	'25.4	'25.5	'25.6	'25.7	'25.8	'25.9	'25.10	'25.11	'25.12
0.065	0.025	0.083	0.143	0.057	-	-	-	-	-	-	-

기 간	지가변동률	비 고
2022.7.11. ~ 2025.7. 9.	2.589%	$(1+0.00206 \times 21/31) \times 1.00198 \times 1.00165$ $\times 1.00120 \times (1-0.00093) \times (1-0.00096)$ $\times 1.00884 \times 1.00802 \times 1.00373$ $\times (1+0.00057 \times 39/31) \approx 1.02589$

* 2025년 6월 이후 지가변동률은 미고시 상태로 직전월 지가변동률을 연장 적용함.

③ 지역요인

인근지역에 소재하여 지역요인 대등함.

④ 개별요인 비교치

비 교 항 목	비교 사례(나)	표준지	비 고
가로조건 (가로의 폭, 포장, 보도, 계통 및 연속성)	1.00	1.00	가로의 폭, 계통, 연속성 등 가로조건 대등함.
접근조건 (교통시설, 상가, 학교 등 및 관공서와의 거리)	1.00	1.00	교통시설, 학교거리 등 접근조건 대등함.
환경조건 (일조, 자연, 인문환경, 공급 및 처리시설, 혐오시설 등)	1.00	1.00	자연, 인문환경 등 환경조건 대등함.
획지조건 (면적, 접면너비, 깊이, 형상, 방위, 경사지, 고저, 접면도로 등)	1.00	1.00	면적, 형상 등 획지조건 대등함.
행정적 조건 (용도지역, 용도지구 등)	1.00	1.00	용도지역, 지구 등 행정적 조건 대등함.
기타조건 (장래의 동향,기타)	1.00	1.00	기타조건 대등함.
격차율 누계	1.00	1.000	대등함.

(3) 표준지 토지단가

표준지 공시지가(원/㎡)	시점 수정	지역 요인	개별 요인	표준지 토지단가(원/㎡)
679,000	1.00445	1.00	1.00	682,022

(4) 그 밖의 요인 보정치 산정

비교사례기준 표준지 토지단가(원/㎡)	표준지 토지단가(원/㎡)	그 밖의 요인 보정치
1,063,848	682,022	1.560

상기와 같이 인근지역에 소재하는 정상적인 비교사례를 기준한 표준지 토지단가와 공시지를 기준한 표준지 토지단가 간에 일정한 격차가 발생하며, 인근지역 내 평가선례 가격과의 형평성과 인근 유사지역 내 지가수준 등을 종합 참작하여 그 밖의 요인 보정치를 1.56으로 결정함.

6. 공시지가기준법에 의한 시산단가

비교표준지 공시지가 (원/㎡)	시점 수정	지역 요인	개별 요인	그 밖의 요인	산출단가 (원/㎡)	시산단가 (원/㎡)
679,000	1.00445	1.00	0.371	1.56	394,727	395,000

* 시산단가는 백원 단위에서 반올림하였음.

나. 거래사례비교법에 의한 시산단가

거래사례비교법이란 대상물건과 가치형성요인이 같거나 비슷한 물건의 거래사례와 비교하여 대상물건의 현황에 맞게 사정보정, 시점수정, 가치형성요인 비교 등의 과정을 거쳐 대상물건의 가액을 산정하는 감정평가방법임.

1. 비교 거래사례의 선정

기호	소재지 지번	지목	면적 (㎡)	용도 지역	이용 상황	토지단가 (원/㎡)	계약 일자
가	구성동 387-2*	대	155.0	2종 일주	단독 주택	676,000	2024. 6. 4.



평가대상토지의 인근지역에 소재하는 상기 거래사례 중에서 평가대상토지와 용도지역·이용상황 및 주위환경 등이 동일한 상기 거래사례를 비교사례로 선정함.

2. 사정보정

상기 사례는 정상적인 거래로 사정보정 불요함.

3. 시점수정

(천안시 동남구 주거지역 지가변동률)

(단위: %)

'24.1	'24.2	'24.3	'24.4	'24.5	'24.6	'24.7	'24.8	'24.9	'24.10	'24.11	'24.12
0.150	0.102	0.099	0.084	0.100	-0.026	0.073	0.102	0.001	0.044	0.024	0.047
'25.1	'25.2	'25.3	'25.4	'25.5	'25.6	'25.7	'25.8	'25.9	'25.10	'25.11	'25.12
0.065	0.025	0.083	0.143	0.057	-	-	-	-	-	-	-

기 간	지가변동률	비 고
2024.6.4. ~ 2025.7.9.	0.714%	$(1-0.00026 \times 27/30) \times 1.00073$ $\times 1.00102 \times 1.00001 \times 1.00044$ $\times 1.00024 \times 1.00047 \times 1.00373$ $\times (1+0.00057 \times 39/31) \approx 1.00714$

* 2025년 6월 이후 지가변동률은 미고시 상태로 직전월 지가변동률을 연장 적용함.

4. 지역요인 비교

대상토지와 비교표준지는 인근지역에 위치하여 지역요인 대등함.

5. 개별요인 비교

비 교 항 목	비교 사례(가)	대상 토지	비 고
가로조건 (가로의 폭, 포장, 보도, 계통 및 연속성)	1.00	1.20	가로의 폭, 연속성 등 대상토지가 가로조건 우세함.
접근조건 (교통시설, 상가, 학교 등 및 관공서와의 거리)	1.00	1.20	교통시설과의 거리 등 대상토지가 접근조건 우세함.
환경조건 (일조, 자연, 인문환경, 공급 및 처리시설, 혐오시설 등)	1.00	1.12	자연, 인문환경 등 대상토지가 환경조건 우세함.
획지조건 (면적, 접면너비, 깊이, 형상, 방위, 경사지, 고저, 접면도로 등)	1.00	1.15	형상, 접면도로 등 대상토지가 획지조건 우세함.
행정적 조건 (용도지역, 용도지구 등)	1.00	1.00	용도지역, 지구 등 행정적 조건 대등함.
기타조건 (장래의 동향, 기타)	1.00	0.33	지목이 도로인 대상토지가 기타조건 열세함.
격차율 누계	1.00	0.612	대상토지가 열세함.

6. 거래사례비교법에 의한 토지 시산단가

비교사례 토지단가 (원/㎡)	사정 보정	시점 수정	지역 요인	개별 요인	산출단가 (원/㎡)	시산단가 (원/㎡)
676,000	1.00	1.00714	1.00	0.612	416,666	417,000

* 시산단가는 백원 단위에서 반올림하였음.

다. 토지 적용단가 결정

1. 각 방법에 의한 시산단가

구 분	시산단가 (원/㎡)	비 고
공시지가기준법	395,000	0.95
거래사례비교법	417,000	

2. 토지 감정평가금액 결정

상기 산정된 각 시산단가를 비교 검토한 결과 공시지가기준법에 의한 시산단가는 거래사례비교법에 의한 시산단가로 그 합리성 및 시장성 등이 인정된다고 판단되어 공시지가기준법에 의한 시산단가를 기준으로 토지 적용단가를 결정함.

적용단가(원/㎡)	면적(㎡)	토지감정평가금액(원)
395,000	72.0	28,440,000

(토지) 감정평가명세표

기 호	소재지	지번	지목 용도	용도 지역 구조	면 적 (㎡)	감 정 평 가 금 액		비고
						단가(원/㎡)	금액(원)	
1	충청남도 천안시 동남구 구성동	484 -23	도로	2층 일반 주거 지역	72	395,000	28,440,000	
합 계							₩ 28,440,000	

(토지)감정평가요항표

page : 1

(1) 위치 및 주위환경	(2) 교통상황	(3) 형상 및 이용상태
(4) 인접 도로상태	(5) 토지이용계획 및 제한상태	(6) 제시목록외 물건
(7) 공부와의 차이	(8) 기타참고사항	

(1) 위치 및 주위환경

본건은 충청남도 천안시 동남구 구성동 소재 충무로사거리 남서측 인근에 위치하며, 주변은 다세대주택과 단독주택 등으로 형성된 주택지대임.

(2) 교통상황

본건까지 일반 차량 출입이 가능하고, 대중 교통사정은 보통임.

(3) 형상 및 이용상태

가늘고 긴 사다리형의 토지로서 현황 도로임.

(4) 인접 도로상태

북동측으로 노폭 약 7m 정도의 도로에 접함.

(5) 토지이용계획 및 제한상태

도시지역(천안도시지역), 제2종일반주거지역, 소로3류(폭 8m미만)(접합), 가축사육제한구역(타법에 의한 전부제한구역)임.

(6) 제시목록외 물건

없음.

(7) 공부와의 차이

없음.

(8) 기타참고사항

없음.

광역위치도



소재지 충청남도 천안시 동남구 구성동 484-23

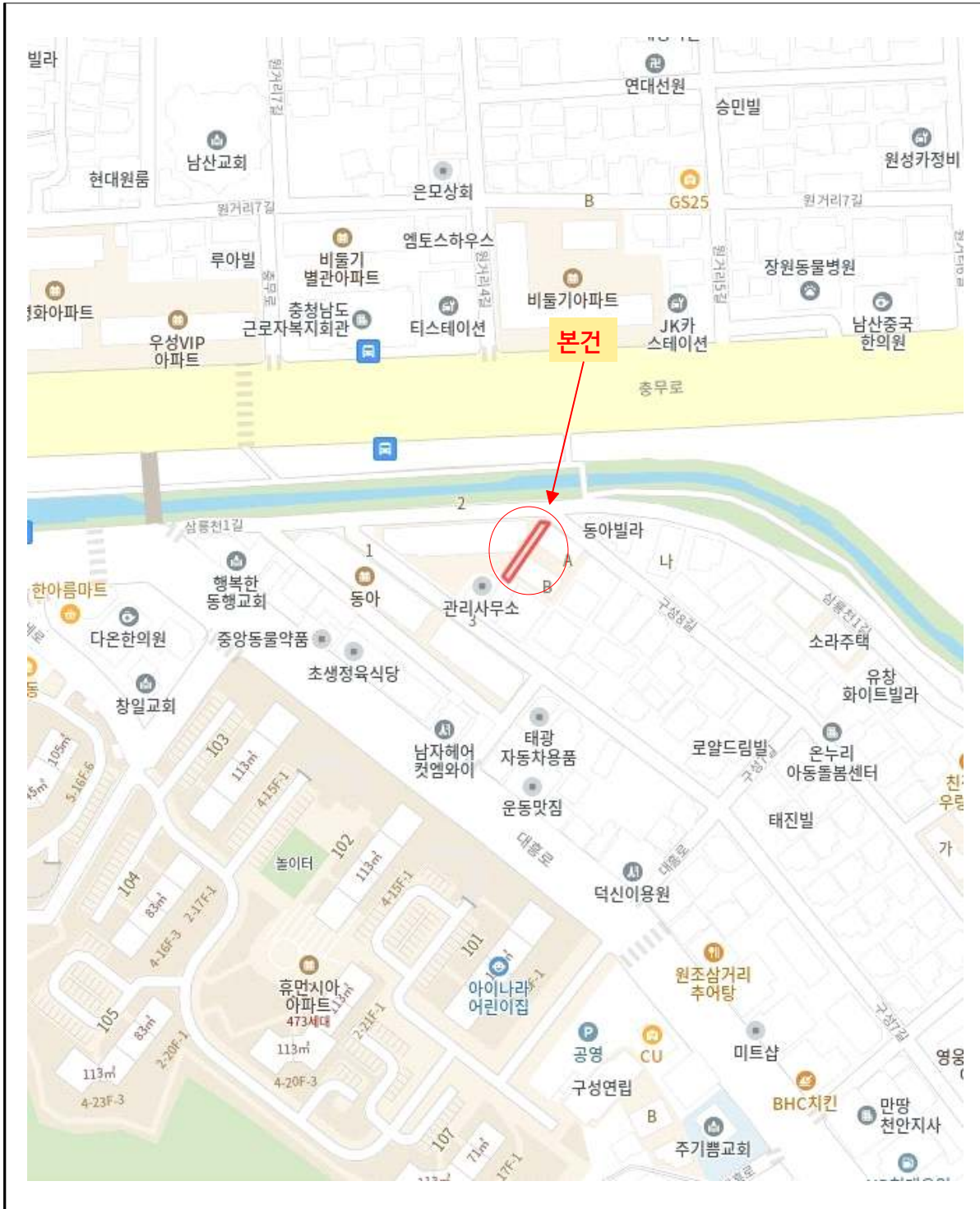


위 치 도



소재지

충청남도 천안시 동남구 구성동 484-23



상세 위치도



소재지 충청남도 천안시 동남구 구성동 484-23




지 적 개 황 도



사 진 용 지



북측에서 본건 전경



남측에서 본 본건 전경