

# 감정평가서

## APPRAISAL REPORT

건명: 김택현 소유물건(2025타경9290)

의뢰인: 서울남부지방법원 사법보좌관 김선엽

감정평가서번호: 25-032801-B

이 감정평가서는 감정평가 의뢰목적 외의 목적에 사용하거나 타인(의뢰인 또는 제출처가 아닌 자)이 사용할 수 없을 뿐 아니라 복사, 개작(改作), 전재(全載)할 수 없으며 이로 인한 결과에 대하여 감정평가법인등은 책임을 지지 않습니다.


도움감정평가사사무소



# (부동산)감정평가표

본인은 감정평가에 관한 법규를 준수하고 감정평가이론에 따라 성실하고 공정하게 이 감정평가서를 작성하였기에 서명날인합니다.

감정평가사  
박우철

박우철 



감정평가액	이억이천사백만원정 (₩224,000,000)					
의뢰인	서울남부지방법원 사법보좌관 김선엽	감정평가 목적	법원경매			
제출처	서울남부지방법원 경매8계	기준가치	시장가치			
소유자 (대상업체명)	김택현 (2025타경9290)	감정평가 조건	-			
목록표시 근거	귀 제시목록	기준시점	조사기간	작성일		
기타 참고사항	-	2025.04.01	2025.04.01	2025.04.01		
감 정 평 가 내 용	공부(公簿)(의뢰)		사정		감정평가액	
	종류	면적(㎡) 또는 수량	종류	면적(㎡) 또는 수량	단가	금액
	구분건물	1개호	구분건물	1개호	-	224,000,000
		이	하	여	백	
	합계				₩224,000,000	
감정평가액의 산출근거 및 결정의견						
" 별 지 참 조 "						

# 감정평가액의 산출근거 및 결정 의견

## I. 감정평가개요

### 1. 감정평가 목적

본건은 서울특별시 강서구 화곡동 소재 “효심어린이공원” 동측 인근에 위치하고 있는 리치아파트 제105동 제2층 제203호에 대한 <경매> 목적의 감정평가임.

### 2. 감정평가 기준 및 근거

본건은 「감정평가 및 감정평가사에 관한 법률」, 「감정평가에 관한 규칙」, 「감정평가 실무기준」 등 감정평가 관계법규와 감정평가 이론에 근거하여 감정평가하였음.

### 3. 기준가치 및 감정평가 조건

#### 3.1. 기준가치 결정 및 그 이유

「감정평가에 관한 규칙」 제5조 제1항에 따라 대상물건에 대한 감정평가액은 시장가치를 기준으로 결정하였음. “시장가치”란 대상물건이 통상적인 시장에서 충분한 기간 동안 거래를 위하여 공개된 후 그 대상물건의 내용에 정통한 당사자 사이에 신중하고 자발적인 거래가 있을 경우 성립될 가능성이 가장 높다고 인정되는 대상물건의 가액을 말함.

#### 3.2. 감정평가 조건에 대한 검토

감정평가 조건은 없음.

# 감정평가액의 산출근거 및 결정 의견

## 4. 감정평가방법의 선정

### 4.1. 감정평가 관련 규정의 검토

#### ■ 「감정평가에 관한 규칙」 제7조(개별물건기준 원칙 등)

- ① 감정평가는 대상물건마다 개별로 하여야 한다.
- ② 둘 이상의 대상물건이 일체로 거래되거나 대상물건 상호 간에 용도상 불가분의 관계가 있는 경우에는 일괄하여 감정평가 할 수 있다.
- ③ 하나의 대상물건이라도 가치를 달리하는 부분은 이를 구분하여 감정평가할 수 있다.
- ④ 일체로 이용되고 있는 대상물건의 일부분에 대하여 감정평가하여야 할 특수한 목적이나 합리적인 이유가 있는 경우에는 그 부분에 대하여 감정평가할 수 있다.

#### ■ 「감정평가에 관한 규칙」 제11조(감정평가방식)

1. 원가방식: 원가법 및 적산법 등 비용성의 원리에 기초한 감정평가방식
2. 비교방식: 거래사례비교법, 임대사례비교법 등 시장성의 원리에 기초한 감정평가방식 및 공시지가기준법
3. 수익방식: 수익환원법 및 수익분석법 등 수익성의 원리에 기초한 감정평가방식

#### ■ 「감정평가에 관한 규칙」 제12조(감정평가방법의 적용 및 시산가액 조정)

- ① 감정평가업자는 제14조부터 제26조까지의 규정에서 대상물건별로 정한 감정평가방법(이하 "주된 방법"이라 한다)을 적용하여 감정평가하여야 한다. 다만, 주된 방법을 적용하는 것이 곤란하거나 부적절한 경우에는 다른 감정평가방법을 적용할 수 있다.
- ② 감정평가업자는 대상물건의 감정평가액을 결정하기 위하여 제1항에 따라 어느 하나의 감정평가방법을 적용하여 산정(算定)한 가액[이하 "시산가액(試算價額)"이라 한다]을 제11조 각 호의 감정평가방식 중 다른 감정평가방식에 속하는 하나 이상의 감정평가방법(이 경우 공시지가기준법과 그 밖의 비교방식에 속한 감정평가방법은 서로 다른 감정평가방식에 속한 것으로 본다)으로 산출한 시산가액과 비교하여 합리성을 검토하여야 한다. 다만, 대상물건의 특성 등으로 인하여 다른 감정평가방법을 적용하는 것이 곤란하거나 불필요한 경우에는 그러하지 아니하다.
- ③ 감정평가업자는 제2항에 따른 검토 결과 제1항에 따라 산출한 시산가액의 합리성이 없다고 판단되는 경우에는 주된 방법 및 다른 감정평가방법으로 산출한 시산가액을 조정하여 감정평가액을 결정할 수 있다.

# 감정평가액의 산출근거 및 결정 의견

## ■ 「감정평가에 관한 규칙」 제16조(토지와 건물의 일괄감정평가)

감정평가업자는 「집합건물의 소유 및 관리에 관한 법률」에 따른 구분소유권의 대상이 되는 건물부분과 그 대지사용권을 일괄하여 감정평가하는 경우 등 제7조 제2항에 따라 토지와 건물을 일괄하여 감정평가할 때에는 거래사례비교법을 적용하여야 한다. 이 경우 감정평가액은 합리적인 기준에 따라 토지가액과 건물가액으로 구분하여 표시할 수 있다.

## ■ 「집합건물의 소유 및 관리에 관한 법률」 제1조(건물의 구분소유)

1동의 건물 중 구조상 구분된 여러 개의 부분이 독립한 건물로서 사용될 수 있을 때에는 그 각 부분은 이 법에서 정하는 바에 따라 각각 소유권의 목적으로 할 수 있다.

### 4.2. 대상물건 감정평가방법의 선정

대상물건은 구분소유 부동산으로서, 「감정평가에 관한 규칙」 제12조 제1항 및 제16조에 따라 거래사례비교법을 적용하여 산정한 가액을 「감정평가에 관한 규칙」 제12조 제2항에 따라 다른 감정평가방식에 속하는 하나 이상의 감정평가방법으로 산정한 시산가액과 비교하여 합리성을 검토하여야 함.

다만, 대상물건은 주거용 부동산으로서 대상물건의 특성 등으로 인하여 다른 감정평가방법을 적용하는 것이 곤란하거나 불필요한 경우에 해당하므로 「감정평가에 관한 규칙」 제12조 제2항 단서에 따라 주된 방법으로 산정한 시산가액의 합리성 검토는 생략하였음.

### 4.3. 일괄·구분·부분감정평가를 시행한 경우 그 이유 및 내용

대상물건은 구분소유 부동산으로서 「감정평가에 관한 규칙」 제7조 제2항 및 제16조에 따라 「집합건물의 소유 및 관리에 관한 법률」에 따른 구분소유권의 대상이 되는 건물부분과 그 대지사용권을 일괄하여 감정평가하였음.

## 5. 기준시점의 결정 및 그 이유

“기준시점”이란 대상물건의 감정평가액을 결정하는 기준이 되는 날짜를 말함. 기준시점은 「감정평가에 관한 규칙」 제9조 제2항에 의하여 가격조사 완료일인 <2025년 04월 01일>임.

## 6. 실지조사 실시기간 및 내용


본건은 <2025년 04월 01일>자로 동일성 여부, 권리상태, 물적사항, 가치형성요인 등에 대한 실지조사를 실시하였음.

# 감정평가액의 산출근거 및 결정 의견

---

## 7. 그밖의 사항

- 1) 본건의 공부와 현황간 물적동일성은 대체로 일치함.
- 2) 본건은 현장조사시 이해관계인의 부재 등으로 내부확인을 하지 못하였는 바, 내부구조는 건축물현황도를 기준하여 감정평가하였음.
- 3) 구분건물은 「집합건물의 소유 및 관리에 관한 법률」 제20조에 따라 구분건물의 대지사용권은 전유부분의 처분에 따르는 바 토지·건물의 구분평가가 곤란하나, 귀 요청에 따라 대상 부동산 평가액을 한국부동산연구원에서 제공하는 토지·건물 배분 비율표에 따라 토지 및 건물가액으로 배분하여 "구분건물감정평가명세표"상 표기하였으니 업무 진행시 참고하시기 바람.
- 4) 임대내역은 미상임.



# 감정평가액의 산출근거 및 결정 의견

## II. 대상물건 개요

### 1. 개요

소재지	서울특별시 강서구 화곡동 925-15외		
건물명	리치아파트 제105동		
용도	오피스텔	사용승인일자	2021-04-21
구조	철근콘크리트구조 (철근)콘크리트지붕	층수	지하 1층 / 지상 13층
동수	1	호수	60

기호	층	호수	전유면적 (㎡)	공용면적 (㎡)	전유+공용면적 (㎡)	전용률	대지권면적 (㎡)
가	2	203	23.65	14.95	38.6	61.3%	8.0737

※ 집합건축물관리대장, 관련 공부 및 실지조사

# 감정평가액의 산출근거 및 결정 의견

## Ⅲ. 감정평가액 결정에 참고가 되는 자료

### 1. 거래사례

[단가: 일원 미만 절사]

기호	소재지	전유면적(㎡)	거래일자	거래금액 (원)	단가 (원/㎡)
		대지권(㎡)	사용승인일자		
ㄱ	화곡동 936-5외 신우더퍼스트 제0층 제000호	28.28	2024-11-29	274,000,000	9,688,826
		7.57	2021-03-09		
ㄴ	화곡동 925-15외 리치아파트 제105동 제0층 제000호	25.46	2021-07-28	245,000,000	9,622,937
		8.6916	2021-04-21		

※ 출처: 등기사항전부증명서 및 KAIS

### 2. 감정평가사례

[단가: 일원 미만 절사]

기호	소재지	전유면적 (㎡)	기준시점	평가금액(원)	평가목적
				단가(원/㎡)	
a	화곡동 925-15외 리치아파트 제105동 제0층 제000호	23.65	2025-03-25	227,000,000	경매
				9,598,308	
b	화곡동 925-15외 리치아파트 제105동 제0층 제000호	23.58	2025-03-13	231,000,000	경매
				9,796,437	

※ 출처: 한국감정평가사협회

### 3. 본건 및 유사물건의 가격수준

주위환경	용도	층	위치	전유면적 기준 가격수준(원/㎡)	비고
주택지대	오피스텔	기준층	전면	9,000,000 ~ 10,000,000	-

# 감정평가액의 산출근거 및 결정 의견

## IV. 거래사례비교법의 적용

“거래사례비교법”이란 대상물건과 가치형성요인이 같거나 비슷한 물건의 거래사례와 비교하여 대상물건의 현황에 맞게 사정보정, 시점수정, 가치형성요인 비교 등의 과정을 거쳐 대상물건의 가액을 산정하는 감정평가방법을 말함. 비준가액이란 거래사례비교법에 따라 산정된 가액을 말함.

$$\text{비준가액} = \text{거래사례가격} \times \text{사정보정} \times \text{시점수정} \times \text{가치형성요인 비교}$$

### 1. 거래사례 선정

#### 1.1. 거래사례 선정 기준

- ① 거래사정이 정상이라고 인정되는 사례나 정상적인 것으로 보정이 가능한 사례
- ② 기준시점으로 시점수정이 가능한 사례
- ③ 대상물건과 위치적 유사성이나 물적 유사성이 있어 지역요인·개별요인 등 가치형성요인의 비교가 가능한 사례

#### 1.2. 거래사례 선정

거래사례 선정 기준을 모두 충족하는 거래사례 중에서 대상물건의 감정평가에 가장 적절하다고 인정되는 “거래사례ㄱ”을 비교사례로 선정하였음.

기호	소재지	전유면적(㎡)	거래일자	거래금액 (원)	거래단가 (원/㎡)
		대지권(㎡)	사용승인일자		
ㄱ	화곡동 936-5외 신우더퍼스트 제0층 제000호	28.28	2024-11-29	274,000,000	9,688,826
		7.57	2021-03-09		

# 감정평가액의 산출근거 및 결정 의견

## 2. 사정보정

“사정보정”이란 거래사례에 특수한 사정이나 개별적 동기가 반영되어 있거나 거래 당사자가 시장에 정통하지 않은 등 수집된 거래사례의 가격이 적절하지 못한 경우에 그러한 사정이 없었을 경우의 적절한 가격수준으로 정상화하는 것을 말함.

결정 의견	사정보정치
거래사례의 거래가격은 인근지역 가격수준을 참작할 때 정상적인 거래사례라고 판단되어 다음과 같이 결정하였음.	1.000

## 3. 시점수정

“시점수정”이란 거래사례의 거래시점과 대상물건의 기준시점이 불일치하여 가격수준의 변동이 있을 경우에 거래사례의 가격을 기준시점의 가격수준으로 적정화 하는 것을 말함. 시점수정은 국토교통부에서 조사·발표하는 주택가격지수를 활용하여 산정하였음. 기준시점이 속하는 전월의 지수를 적용하되, 기준시점이 그 달의 15일이 포함된 주의 월요일 이후이고, 기준시점이 속한 달의 지수가 조사·발표된 경우에는 기준시점이 속하는 달의 지수를 적용하였음. 2021.06월까지는 조사기준일이 당월 15일이 속한 주의 월요일이었으나 2021.07월 부터는 조사기준일이 익월 1일(다음달 1일)로 변경되었음.  
 조사기준월 2021.06 = 100.

### ■기호(가) / 거래사례(ㄱ)

지역	서울 강남지역 서남권	용도	오피스텔	시점수정치	1.00030
오피스텔 지역 : 서울 강남지역 서남권(24.11.29~25.04.01) 거래시점 : 2024.11.29, 2024년10월 지수를 적용 함 기준시점 : 2025.04.01, 2025년03월 지수를 적용하여야 하나 발표이전 이므로 2025년02월 지수를 적용함 2024.11.29 매매 가격지수 (적용:2024년10월) : 99.88 2025.04.01 매매 가격지수 (적용:2025년02월) : 99.91 시점수정치 : $99.91/99.88 \approx 1.00030$					

※ 시점수정치는 소수점 다섯째자리 미만 반올림

# 감정평가액의 산출근거 및 결정 의견

## 4. 가치형성요인 비교

“가치형성요인”이란 대상물건의 경제적 가치에 영향을 미치는 일반요인, 지역요인, 개별요인 등을 말함. “가치형성요인 비교”란 거래사례와 대상물건 간의 종별·유형별 특성에 따라 가치형성요인에 차이가 있는 경우에 이를 각각 비교하여 대상물건의 가치를 개별화·구체화하는 것을 말함.

### 4.1. 지역요인 비교

대상물건과 거래사례는 인근지역에 위치하여 지역요인은 동일함.(1.000)

### 4.2. 개별요인 비교

■기호(가) / 거래사례(ㄱ)

구 분		격차율	의견
요인구분	세부항목		
단지외부 요인	대중교통의 편의성, 교육시설 등의 배치, 도심지 및 상업·업무시설과의 접근성, 차량이용의 편리성, 공공시설 및 편의시설과의 배치, 자연환경(조망·풍치·경관 등) 등	1.00	상호 대등함.
단지내부 요인	시공업체의 브랜드, 단지 내 총세대수 및 최고층수, 건물의 구조 및 마감상태, 경과연수에 따른 노후도, 단지 내 면적구성(대형·중형·소형), 단지 내 통로구조(복도식·계단식) 등	1.00	상호 대등함.
호별요인	층별·향별·위치별 효용(동별 및 라인별), 전유부분의 면적 및 대지권의 크기, 내부 평면방식(베이), 간선도로 및 철도 등에 의한 소음 등	0.98	층별 효용 등에서 열세함.
기타요인	기타 가치에 영향을 미치는 요인	1.00	상호 대등함.
개별요인 격차율 계		0.980	

※소수점 넷째자리 이하 반올림

# 감정평가액의 산출근거 및 결정 의견

## 5. 거래사례비교법에 의한 시산가액

### 5.1. 적용단가

기호	구분		거래사례단가 (원/㎡)	사정보정	시점수정	가치형성 요인비교	적용단가 (원/㎡)
	층	호수					
가	2	203	9,688,826	1.00	1.00030	0.980	9,497,897

(적용단가: 일원 미만 절사)

### 5.2. 거래사례비교법에 의한 시산가액 산정

기호	구분		적용단가 (원/㎡)	전유면적 (㎡)	비준가액 (원)
	층	호수			
가	2	203	9,497,897	23.65	224,000,000
합계					224,000,000

(비준가액: 백만원 미만 절사)

## V. 감정평가액 결정 및 결정 의견

거래사례, 감정평가사례, 인근지역의 가격수준 및 경매통계 등을 종합적으로 검토할 때, 거래사례비교법에 의한 시산가액의 합리성이 인정됩니다. 따라서 「감정평가에 관한 규칙」 제12조 및 제16조에 따라 거래사례 비교법에 의한 시산가액을 대상물건의 감정평가액으로 결정하였음.

기호	감정평가액(원)
가	224,000,000
합계	224,000,000

# 구분건물 감정평가명세표

일련 번호	소재지	지 번	지 목 및 용 도	용도지역 및 구 조	면 적 (㎡)		감정평가액	비 고
					공 부	사 정		
	서울특별시 강서구 화곡동  [도로명] 서울특별시 강서구 월정로20길 68	925-15, 915-16, 925-28, 925-29  리치 아파트 제105동	오피스텔	철근콘크리트구조 (철근)콘크리트지붕 지하1층 지상13층  지1층 지1층 지1층 지1층 지1층 1층 1층 1층 (각) 2-13층 옥탑1층 (연면적제외)	59.76 53.28 30.8 20.48 17.42 53.28 17.8 16.67 171.63 25.48			
1	동소	925-15	대	일반상업지역	121.7			
2	동소	925-16	대	일반상업지역	125			
3	동소	925-28	대	일반상업지역	126			
4	동소	925-29	대	일반상업지역	119.3			
가				(내) 철근콘크리트구조 제2층 제203호  1,2,3,4 소유권대지권	23.65  8.0737 492x----- 492	23.65  8.0737	224,000,000  배분내역 토 지 : 134,400,000 건 물 : 89,600,000	비준가액 (공용면적 14.95㎡)
합 계							₩224,000,000.-	
					이	하	여	백

# 구분건물 감정평가요항표

- |                   |                   |                        |          |
|-------------------|-------------------|------------------------|----------|
| (1) 위치 및 주위환경     | (2) 교통상황          | (3) 건물의 구조             | (4) 이용상태 |
| (5) 설비내역          | (6) 토지의 형상 및 이용상태 | (7) 인접 도로상태 등          |          |
| (8) 토지이용계획 및 제한상태 | (9) 공부와의 차이       | (10) 기타참고사항(임대관계 및 기타) |          |

## (1) 위치 및 주위환경

본건은 서울특별시 강서구 화곡동 소재 "효심어린이공원" 동측 인근에 위치하며, 주위는 단독주택, 공동주택 및 근린생활시설 등이 소재하고 있음.

## (2) 교통상황

인근에 "까치산역(지하철 2,5호선)" 및 버스정류장 등이 소재하여 대중교통 이용은 보통임.

## (3) 건물의 구조

철근콘크리트구조 (철근)콘크리트지붕 지하1층/지상13층 중 제2층 제203호로서,  
(사용승인일: 2021-4-21)

외벽: 모르타르위페인팅 및 돌붙임 마감 등  
창호: 알루미늄 및 PVC새시

## (4) 이용상태

오피스텔(방, 거실겸주방, 화장실)로 이용 중임.

## (5) 설비내역

전기설비, 승강기설비, 개별난방설비(도시가스), 위생 및 급배수설비 등이 갖추어져 있음.

## (6) 토지의 형상 및 이용상태

일단의 가장형 토지로서, 주거용 건부지로 이용 중임.

# 구분건물 감정평가요항표

- |                   |                   |                        |          |
|-------------------|-------------------|------------------------|----------|
| (1) 위치 및 주위환경     | (2) 교통상황          | (3) 건물의 구조             | (4) 이용상태 |
| (5) 설비내역          | (6) 토지의 형상 및 이용상태 | (7) 인접 도로상태 등          |          |
| (8) 토지이용계획 및 제한상태 | (9) 공부와의 차이       | (10) 기타참고사항(임대관계 및 기타) |          |

## (7) 인접 도로상태등

서측 및 북측으로 세로(가)의 포장도로와 각각 접하고 있으며, 동측으로 세로(불)의 막다른 포장도로와 접하고 있음.

## (8) 토지이용계획 및 제한상태

925-15

도시지역 , 일반상업지역 , 중요시설물보호지구(공항) , 지구단위계획구역 , 소로3류(폭 8m 미만)(접합), 가축사육제한구역(지역경제과 확인 요망), 수평표면구역(수평표면), 대공방어협조구역(위탁고도:77-257m), 과밀억제권역, <추가기재>건축법 제2조제1항제11호나목에 따른 도로(도로일부포함)

925-16

도시지역 , 일반상업지역 , 중요시설물보호지구(공항) , 지구단위계획구역, 가축사육제한구역(지역경제과 확인 요망), 수평표면구역(수평표면), 대공방어협조구역(위탁고도:77-257m), 과밀억제권역, <추가기재>건축법 제2조제1항제11호나목에 따른 도로(도로일부포함)

925-28, 925-29

도시지역 , 일반상업지역 , 중요시설물보호지구(공항) , 지구단위계획구역 , 소로3류(폭 8m 미만)(접합), 가축사육제한구역(지역경제과 확인 요망), 수평표면구역(수평표면), 대공방어협조구역(위탁고도:77-257m), 과밀억제권역

## (9) 공부와의 차이


-

# 구분건물 감정평가요항표

- |                   |                   |                        |          |
|-------------------|-------------------|------------------------|----------|
| (1) 위치 및 주위환경     | (2) 교통상황          | (3) 건물의 구조             | (4) 이용상태 |
| (5) 설비내역          | (6) 토지의 형상 및 이용상태 | (7) 인접 도로상태 등          |          |
| (8) 토지이용계획 및 제한상태 | (9) 공부와의 차이       | (10) 기타참고사항(임대관계 및 기타) |          |

(10) 기타참고사항(임대관계 및 기타)

임대내역은 이상임.






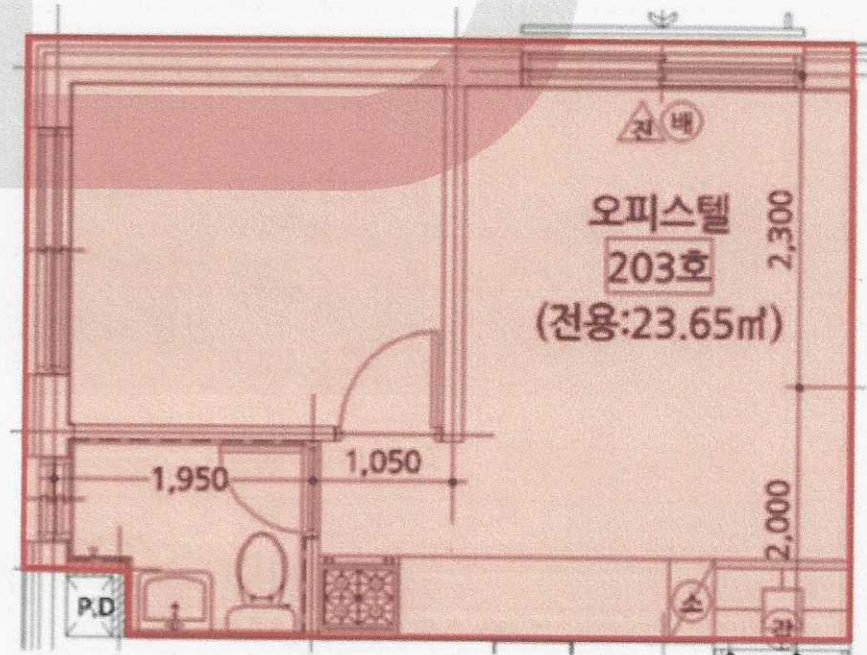
# 내부구조도



소재지 서울특별시 강서구 화곡동 925-15외 리치아파트 제105동 제2층 제203호



내부구조도



# 사 진 용 지



주위 전경(서측)



본건 건물(북서측)



본건 건물(북동측)



본건 현관

# 회 보 서

우)07801 서울특별시 강서구 마곡중앙6로 10 2층 203-5호  
E-Mail : help12@kapaland.co.kr

TEL. 010-9035-3347  
FAX. 0505-182-3347

문서번호 : 25-032801-B

시행일자 : 2025-04-02

수 신 : 서울남부지방법원 사법보좌관 김선엽

참 조 : 경매8계

제 목 : 감 정 의 리 에 대 한 회 보

선결			지시		
접수	일자 시간		결재 공람		
	번호				
처리과					
담당자					

1. 저희 도움감정평가사사무소의 업무에 협조하여 주심에 대하여 감사드리오며, 귀 법원의 무궁한 발전을 기원합니다.

2. 2025.03.28자 귀 제 『2025타경9290』호로 의뢰하신 『김택현 소유물건(2025타경9290)』건에 대하여 첨부와 같이 감정하여 회보합니다.

첨 부 : 1. 감정평가서 1 부  
2. 청구서 1 부

도움감정평가사사무소



# 수수료 청구서

( 전화: 010-9035-3347, FAX: 0505-182-3347 )

문서번호 : 25-032801-B

수 신 : 서울남부지방법원 사법보좌관 김선엽 귀하

제 목 : 감정평가 의뢰에 대한 회신 및 수수료 납입통지

1. 2025.03.28 자 귀 제 『 2025타경9290 』 호로 의뢰하신 『 서울특별시 강서구 화곡동 925-15외 리치아파트 제105동 제2층 제203호 』 에 대하여 붙임과 같이 평가하여 회보합니다.

2. 위 건에 대하여 감정평가 보수 기준에 의거 아래와 같이 평가수수료를 청구하오니 정산하여 주시기 바랍니다.

## 청 구 내 역

과 목	금 액	비 고
평 가 수 수 료	353,120	
실	여 비	212,000
	토지조사비	-
	물건조사비	10,000
	공부발급비	3,000
	기타 실비	5,000
비 소 계	230,000	(250,000+174,000,000 x 11/10,000)x 0.8배 ≈ 353,120
특 별 용 역 비	-	
공 급 가 액	583,000	1,000원 미만 절사
부 가 세	58,300	
합 계	641,300	
기납부 착수금	-	
정 산 청 구 액	641,300	

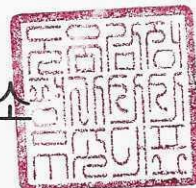
붙 임 : 감정평가서 1 부

※ 송 금 처 ※

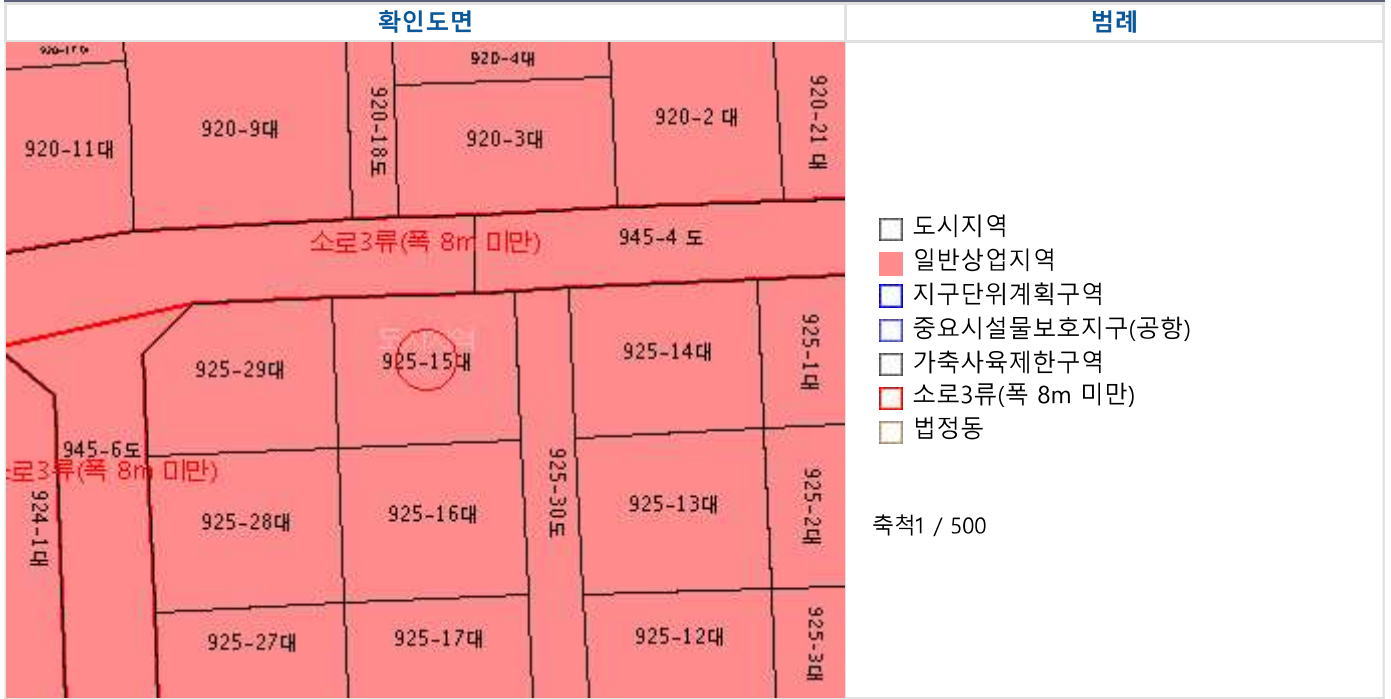
KEB하나은행 : 437-910422-11607(예금주:박우철)

도움감정평가사사무소

박우철



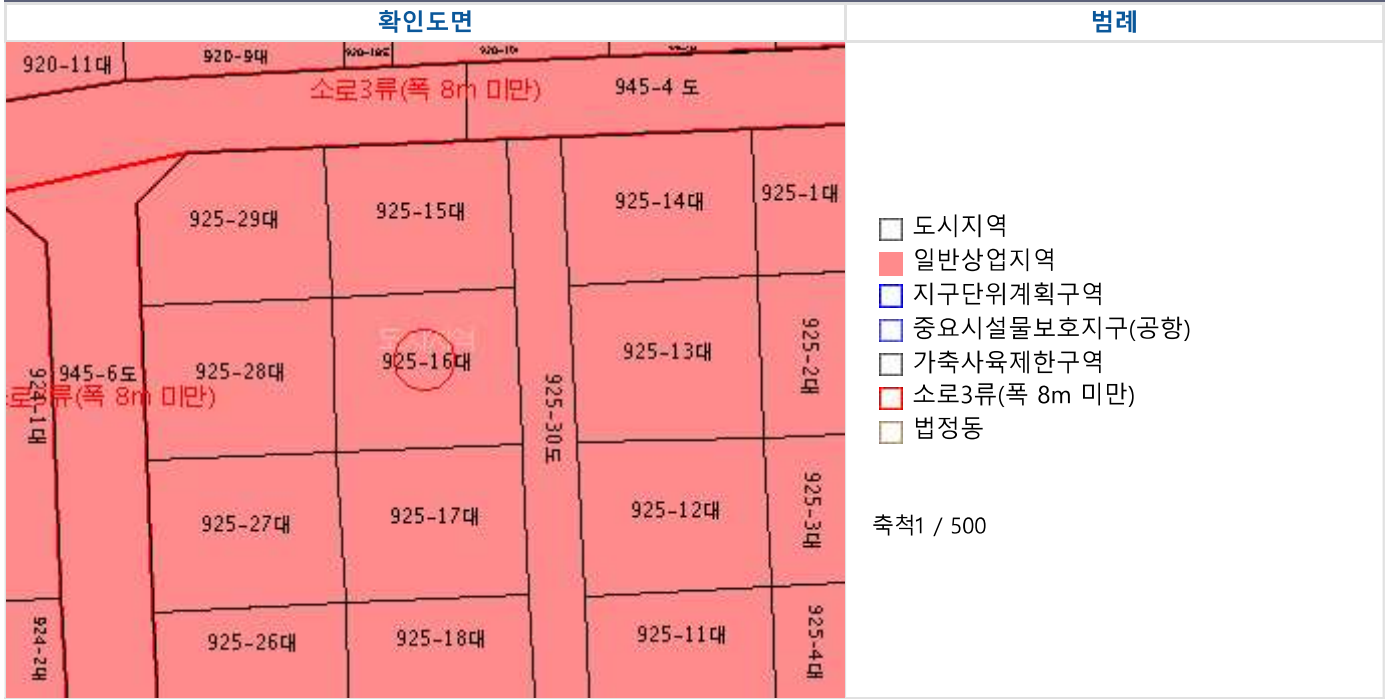
<b>소재지</b>	서울특별시 강서구 화곡동 925-15번지		
<b>지목</b>	대	<b>면적</b>	121.7 m <sup>2</sup>
<b>개별공시지가 (m<sup>2</sup>당)</b>	4,754,000원 (2024/01)		
<b>지역지구등 지정여부</b>	「국토의 계획 및 이용에 관한 법률」에 따른 지역·지구등	도시지역, 일반상업지역, 중요시설물보호지구(공항), 지구단위계획구역, 소로3류(폭 8m 미만)(접합)	
	다른 법령 등에 따른 지역·지구등	가축사육제한구역(지역경제과 확인 요망)<가축분뇨의 관리 및 이용에 관한 법률>, 수평표면구역(수평표면)<공항시설법>, 대공방어협조구역(위탁고도:77-257m)<군사기지 및 군사시설 보호법>, 과밀억제권역<수도권정비계획법>	
<b>「토지이용규제 기본법 시행령」 제9조제4항 각 호에 해당되는 사항</b>		<추가기재>건축법 제2조제1항제11호나목에 따른 도로(도로일부포함)	



**유의사항**

1. 토지이용계획확인서는 「토지이용규제 기본법」 제5조 각 호에 따른 지역·지구등의 지정 내용과 그 지역·지구등에서의 행위제한 내용, 그리고 같은 법 시행령 제9조제4항에서 정하는 사항을 확인해 드리는 것으로서 지역·지구·구역 등의 명칭을 쓰는 모든 것을 확인해 드리는 것은 아닙니다.
  2. 「토지이용규제 기본법」 제8조제2항 단서에 따라 지형도면을 작성·고시하지 않는 경우로서 「철도안전법」 제45조에 따른 철도보호지구, 「학교보건법」 제5조에 따른 학교환경위생 정화구역 등과 같이 별도의 지정 절차 없이 법령 또는 자치법규에 따라 지역·지구등의 범위가 직접 지정되는 경우에는 그 지역·지구등의 지정 여부를 확인해 드리지 못할 수 있습니다.
  3. 「토지이용규제 기본법」 제8조제3항 단서에 따라 지역·지구등의 지정 시 지형도면등의 고시가 곤란한 경우로서 「토지이용규제 기본법 시행령」 제7조제4항 각 호에 해당되는 경우에는 그 지형도면등의 고시 전에 해당 지역·지구등의 지정 여부를 확인해 드리지 못합니다.
  4. "확인도면"은 해당 필지에 지정된 지역·지구등의 지정 여부를 확인하기 위한 참고 도면으로서 법적 효력이 없고, 측량이나 그 밖의 목적으로 사용할 수 없습니다.
  5. 지역·지구등에서의 행위제한 내용은 신청인의 편의를 도모하기 위하여 관계 법령 및 자치법규에 규정된 내용을 그대로 제공해 드리는 것으로서 신청인이 신청한 경우에만 제공되며, 신청 토지에 대하여 제공된 행위제한 내용 외의 모든 개발행위가 법적으로 보장되는 것은 아닙니다.
- ※지역·지구등에서의 행위제한 내용은 신청인이 확인을 신청한 경우에만 기재되며, 「국토의 계획 및 이용에 관한 법률」에 따른 지구단위계획구역에 해당하는 경우에는 담당 과를 방문하여 토지이용과 관련한 계획을 별도로 확인하셔야 합니다.

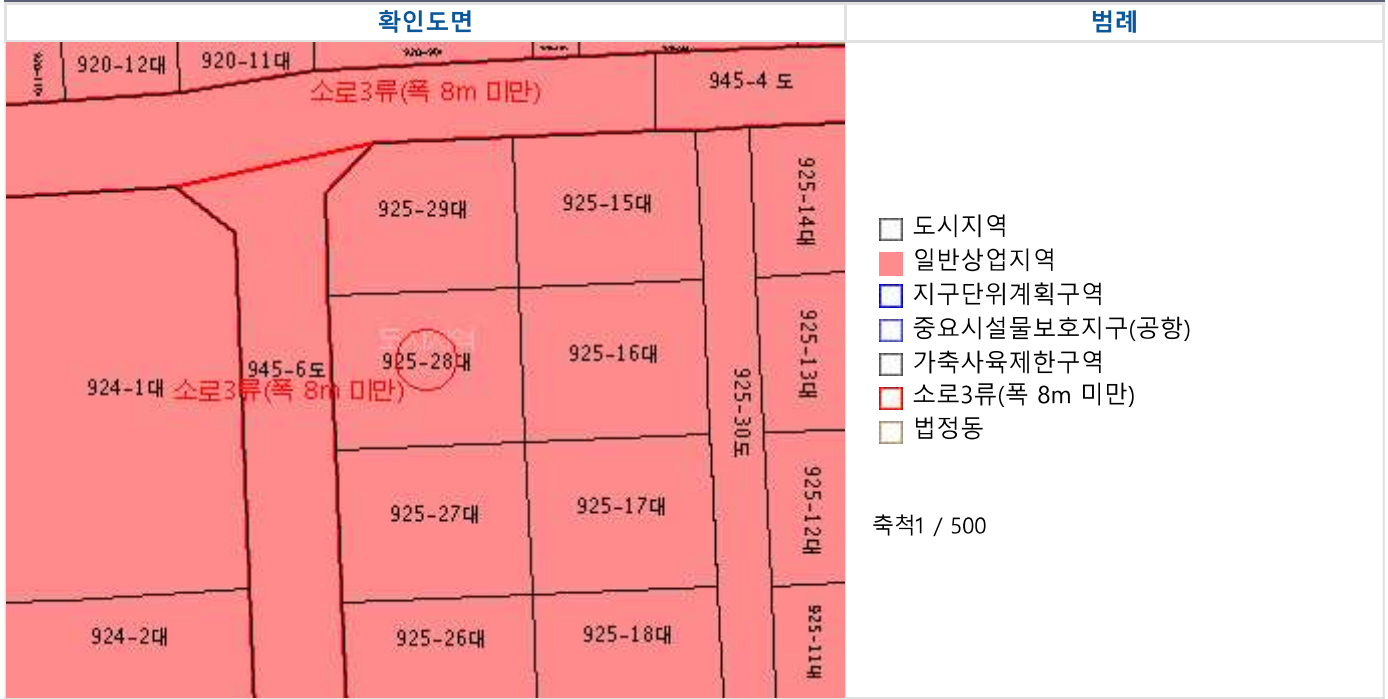
<b>소재지</b>	서울특별시 강서구 화곡동 925-16번지		
<b>지목</b>	대	<b>면적</b>	125 m <sup>2</sup>
<b>개별공시지가 (m<sup>2</sup>당)</b>	4,754,000원 (2024/01)		
<b>지역지구등 지정여부</b>	「국토의 계획 및 이용에 관한 법률」에 따른 지역·지구등	도시지역, 일반상업지역, 중요시설물보호지구(공항), 지구단위계획구역	
	다른 법령 등에 따른 지역·지구등	가축사육제한구역(지역경제과 확인 요망)<가축분뇨의 관리 및 이용에 관한 법률>, 수평표면구역(수평표면)<공항시설법>, 대공방어협조구역(위탁고도:77-257m)<군사기지 및 군사시설 보호법>, 과밀억제권역<수도권정비계획법>	
<b>「토지이용규제 기본법 시행령」 제9조제4항 각 호에 해당되는 사항</b>	<추가기재>건축법 제2조제1항제11호나목에 따른 도로(도로일부포함)		



**유의사항**

1. 토지이용계획확인서는 「토지이용규제 기본법」 제5조 각 호에 따른 지역·지구등의 지정 내용과 그 지역·지구등에서의 행위제한 내용, 그리고 같은 법 시행령 제9조제4항에서 정하는 사항을 확인해 드리는 것으로서 지역·지구·구역 등의 명칭을 쓰는 모든 것을 확인해 드리는 것은 아닙니다.
  2. 「토지이용규제 기본법」 제8조제2항 단서에 따라 지형도면을 작성·고시하지 않는 경우로서 「철도안전법」 제45조에 따른 철도보호지구, 「학교보건법」 제5조에 따른 학교환경위생 정화구역 등과 같이 별도의 지정 절차 없이 법령 또는 자치법규에 따라 지역·지구등의 범위가 직접 지정되는 경우에는 그 지역·지구등의 지정 여부를 확인해 드리지 못할 수 있습니다.
  3. 「토지이용규제 기본법」 제8조제3항 단서에 따라 지역·지구등의 지정 시 지형도면등의 고시가 곤란한 경우로서 「토지이용규제 기본법 시행령」 제7조제4항 각 호에 해당되는 경우에는 그 지형도면등의 고시 전에 해당 지역·지구등의 지정 여부를 확인해 드리지 못합니다.
  4. "확인도면"은 해당 필지에 지정된 지역·지구등의 지정 여부를 확인하기 위한 참고 도면으로서 법적 효력이 없고, 측량이나 그 밖의 목적으로 사용할 수 없습니다.
  5. 지역·지구등에서의 행위제한 내용은 신청인의 편의를 도모하기 위하여 관계 법령 및 자치법규에 규정된 내용을 그대로 제공해 드리는 것으로서 신청인이 신청한 경우에만 제공되며, 신청 토지에 대하여 제공된 행위제한 내용 외의 모든 개발행위가 법적으로 보장되는 것은 아닙니다.
- ※지역·지구등에서의 행위제한 내용은 신청인이 확인을 신청한 경우에만 기재되며, 「국토의 계획 및 이용에 관한 법률」에 따른 지구단위계획구역에 해당하는 경우에는 담당 과를 방문하여 토지이용과 관련한 계획을 별도로 확인하셔야 합니다.

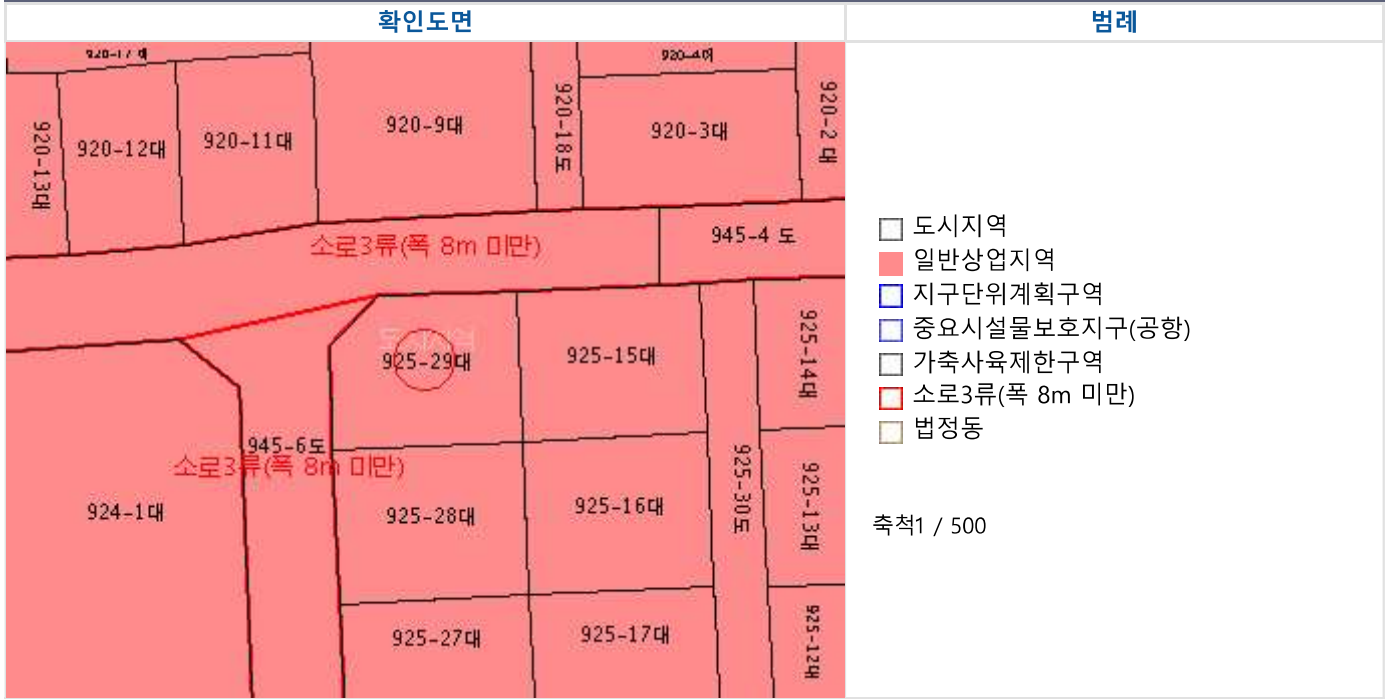
<b>소재지</b>	서울특별시 강서구 화곡동 925-28번지		
<b>지목</b>	대	<b>면적</b>	126 m <sup>2</sup>
<b>개별공시지가 (m<sup>2</sup>당)</b>	4,754,000원 (2024/01)		
<b>지역지구등 지정여부</b>	「국토의 계획 및 이용에 관한 법률」에 따른 지역·지구등	도시지역, 일반상업지역, 중요시설물보호지구(공항), 지구단위계획구역, 소로3류(폭 8m 미만)(접합)	
	다른 법령 등에 따른 지역·지구등	가축사육제한구역(지역경제과 확인 요망)<가축분뇨의 관리 및 이용에 관한 법률>, 수평표면구역(수평표면)<공항시설법>, 대공방어협조구역(위탁고도:77-257m)<군사기지 및 군사시설 보호법>, 과밀억제권역<수도권정비계획법>	
「토지이용규제 기본법 시행령」 제9조제4항 각 호에 해당되는 사항			



**유의사항**

1. 토지이용계획확인서는 「토지이용규제 기본법」 제5조 각 호에 따른 지역·지구등의 지정 내용과 그 지역·지구등에서의 행위제한 내용, 그리고 같은 법 시행령 제9조제4항에서 정하는 사항을 확인해 드리는 것으로서 지역·지구·구역 등의 명칭을 쓰는 모든 것을 확인해 드리는 것은 아닙니다.
  2. 「토지이용규제 기본법」 제8조제2항 단서에 따라 지형도면을 작성·고시하지 않는 경우로서 「철도안전법」 제45조에 따른 철도보호지구, 「학교보건법」 제5조에 따른 학교환경위생 정화구역 등과 같이 별도의 지정 절차 없이 법령 또는 자치법규에 따라 지역·지구등의 범위가 직접 지정되는 경우에는 그 지역·지구등의 지정 여부를 확인해 드리지 못할 수 있습니다.
  3. 「토지이용규제 기본법」 제8조제3항 단서에 따라 지역·지구등의 지정 시 지형도면등의 고시가 곤란한 경우로서 「토지이용규제 기본법 시행령」 제7조제4항 각 호에 해당되는 경우에는 그 지형도면등의 고시 전에 해당 지역·지구등의 지정 여부를 확인해 드리지 못합니다.
  4. "확인도면"은 해당 필지에 지정된 지역·지구등의 지정 여부를 확인하기 위한 참고 도면으로서 법적 효력이 없고, 측량이나 그 밖의 목적으로 사용할 수 없습니다.
  5. 지역·지구등에서의 행위제한 내용은 신청인의 편의를 도모하기 위하여 관계 법령 및 자치법규에 규정된 내용을 그대로 제공해 드리는 것으로서 신청인이 신청한 경우에만 제공되며, 신청 토지에 대하여 제공된 행위제한 내용 외의 모든 개발행위가 법적으로 보장되는 것은 아닙니다.
- ※지역·지구등에서의 행위제한 내용은 신청인이 확인을 신청한 경우에만 기재되며, 「국토의 계획 및 이용에 관한 법률」에 따른 지구단위계획구역에 해당하는 경우에는 담당 과를 방문하여 토지이용과 관련한 계획을 별도로 확인하셔야 합니다.

<b>소재지</b>	서울특별시 강서구 화곡동 925-29번지		
<b>지목</b>	대	<b>면적</b>	119.3 m <sup>2</sup>
<b>개별공시지가 (m<sup>2</sup>당)</b>	4,754,000원 (2024/01)		
<b>지역지구등 지정여부</b>	「국토의 계획 및 이용에 관한 법률」에 따른 지역·지구등	도시지역, 일반상업지역, 중요시설물보호지구(공항), 지구단위계획구역, 소로3류(폭 8m 미만)(접합)	
	다른 법령 등에 따른 지역·지구등	가축사육제한구역(지역경제과 확인 요망)<가축분뇨의 관리 및 이용에 관한 법률>, 수평표면구역(수평표면)<공항시설법>, 대공방어협조구역(위탁고도:77-257m)<군사기지 및 군사시설 보호법>, 과밀억제권역<수도권정비계획법>	
「토지이용규제 기본법 시행령」 제9조제4항 각 호에 해당하는 사항			

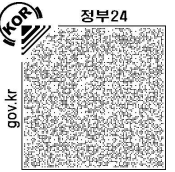


**유의사항**

1. 토지이용계획확인서는 「토지이용규제 기본법」 제5조 각 호에 따른 지역·지구등의 지정 내용과 그 지역·지구등에서의 행위제한 내용, 그리고 같은 법 시행령 제9조제4항에서 정하는 사항을 확인해 드리는 것으로서 지역·지구·구역 등의 명칭을 쓰는 모든 것을 확인해 드리는 것은 아닙니다.
  2. 「토지이용규제 기본법」 제8조제2항 단서에 따라 지형도면을 작성·고시하지 않는 경우로서 「철도안전법」 제45조에 따른 철도보호지구, 「학교보건법」 제5조에 따른 학교환경위생 정화구역 등과 같이 별도의 지정 절차 없이 법령 또는 자치법규에 따라 지역·지구등의 범위가 직접 지정되는 경우에는 그 지역·지구등의 지정 여부를 확인해 드리지 못할 수 있습니다.
  3. 「토지이용규제 기본법」 제8조제3항 단서에 따라 지역·지구등의 지정 시 지형도면등의 고시가 곤란한 경우로서 「토지이용규제 기본법 시행령」 제7조제4항 각 호에 해당하는 경우에는 그 지형도면등의 고시 전에 해당 지역·지구등의 지정 여부를 확인해 드리지 못합니다.
  4. "확인도면"은 해당 필지에 지정된 지역·지구등의 지정 여부를 확인하기 위한 참고 도면으로서 법적 효력이 없고, 측량이나 그 밖의 목적으로 사용할 수 없습니다.
  5. 지역·지구등에서의 행위제한 내용은 신청인의 편의를 도모하기 위하여 관계 법령 및 자치법규에 규정된 내용을 그대로 제공해 드리는 것으로서 신청인이 신청한 경우에만 제공되며, 신청 토지에 대하여 제공된 행위제한 내용 외의 모든 개발행위가 법적으로 보장되는 것은 아닙니다.
- ※지역·지구등에서의 행위제한 내용은 신청인이 확인을 신청한 경우에만 기재되며, 「국토의 계획 및 이용에 관한 법률」에 따른 지구단위계획구역에 해당하는 경우에는 담당 과를 방문하여 토지이용과 관련한 계획을 별도로 확인하셔야 합니다.



문서확인번호 : 1743-1322-9417-4790



1/2

# 토지 대장

고유번호	1150010300-10925-0015		
토지소재	서울특별시 강서구 화곡동		
지번	925-15	축척	1:600

도면번호	66	발급번호	202511500-00366-6285
장번호	1-1	처리시각	13시 01분 54초
비고		발급자	인터넷민원

토지표시				소유자					
지목	면적(m <sup>2</sup> )	사유	변동일자	주소			등록번호		
			변동원인	성명 또는 명칭			등록번호		
(08) 대	*121.7*	(62) 1978년 11월 30일 구획정리완료	2021년 04월 23일 (21)대지권설정	---			---		
		---		---			---		
등급수정 년월일	1985. 07. 01. 수정	1989. 01. 01. 수정	1990. 01. 01. 수정	1991. 01. 01. 수정	1992. 01. 01. 수정	1993. 01. 01. 수정	1994. 01. 01. 수정	1995. 01. 01. 수정	
토지등급 (기준수량등급)	195	198	206	211	217	221	224	226	
개별공시지가기준일	2018년 01월 01일	2019년 01월 01일	2020년 01월 01일	2021년 01월 01일	2022년 01월 01일	2023년 01월 01일	2024년 01월 01일	용도지역 등	
개별공시지가(원/m <sup>2</sup> )	2875000	3262000	3575000	4252000	4913000	4660000	4754000		





토지임야대장에 의하여 작성한 등본입니다.

2025년 3월 28일

서울특별시 강서구청장



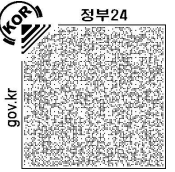
본 증명서는 인터넷으로 발급되었으며, 정부24(gov.kr)의 인터넷발급문서진위확인 메뉴를 통해 위·변조 여부를 확인할 수 있습니다.(발급일로부터 90일까지) 또한 문서 하단의 바코드로도 진위확인(정부24 앱 또는 스캐너용 문서확인 프로그램)을 하실 수 있습니다.







문서확인번호 : 1743-1323-0717-1101



1/2

# 토지 대장

고유번호	1150010300-10925-0016		
토지소재	서울특별시 강서구 화곡동		
지번	925-16	축척	1:600

도면번호	66	발급번호	202511500-00366-6297
장번호	1-1	처리시각	13시 18분 33초
비고		발급자	인터넷민원

토지 표시				소유자					
지목	면적(m <sup>2</sup> )	사유	변동일자	주소			등록번호		
			변동원인	성명 또는 명칭					
(08) 대	*125*	(62) 1978년 11월 30일 구획정리완료	2021년 04월 23일						
			(21)대지권설정						
		--- 이하 여백 ---		--- 이하 여백 ---					
등급수정 년월일	1984. 07. 01. 수정	1985. 07. 01. 수정	1989. 01. 01. 수정	1990. 01. 01. 수정	1991. 01. 01. 수정	1992. 01. 01. 수정	1993. 01. 01. 수정	1994. 01. 01. 수정	
토지등급 (기준수량등급)	193	195	198	206	209	215	218	221	
개별공시지가기준일	2018년 01월 01일	2019년 01월 01일	2020년 01월 01일	2021년 01월 01일	2022년 01월 01일	2023년 01월 01일	2024년 01월 01일	용도지역 등	
개별공시지가(원/m <sup>2</sup> )	2231000	2531000	2774000	4252000	4913000	4660000	4754000		





토지임야대장에 의하여 작성한 등본입니다.

2025년 3월 28일

서울특별시 강서구청장



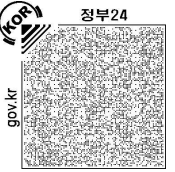
◆ 본 증명서는 인터넷으로 발급되었으며, 정부24(gov.kr)의 인터넷발급문서진위확인 메뉴를 통해 위·변조 여부를 확인할 수 있습니다.(발급일로부터 90일까지) 또한 문서 하단의 바코드로도 진위확인(정부24 앱 또는 스캐너용 문서확인 프로그램)을 하실 수 있습니다.







문서확인번호 : 1743-1323-1873-1725



1/2

# 토지 대장

고유번호	1150010300-10925-0028		
토지소재	서울특별시 강서구 화곡동		
지번	925-28	축척	1:600

도면번호	66	발급번호	202511500-00366-6299
장번호	1-1	처리시각	13시 19분 06초
비고		발급자	인터넷민원

토지 표시				소유자					
지목	면적(m <sup>2</sup> )	사유	변동일자	주소			등록번호		
			변동원인	성명 또는 명칭					
(08) 대	*126*	(62) 1978년 11월 30일 구획정리완료	2021년 04월 23일						
			(21)대지권설정						
		--- 이하 여백 ---		--- 이하 여백 ---					
등급수정 년월일	1985. 07. 01. 수정	1989. 01. 01. 수정	1990. 01. 01. 수정	1991. 01. 01. 수정	1992. 01. 01. 수정	1993. 01. 01. 수정	1994. 01. 01. 수정	1995. 01. 01. 수정	
토지등급 (기준수량등급)	195	198	206	211	217	221	224	226	
개별공시지가기준일	2018년 01월 01일	2019년 01월 01일	2020년 01월 01일	2021년 01월 01일	2022년 01월 01일	2023년 01월 01일	2024년 01월 01일	용도지역 등	
개별공시지가(원/m <sup>2</sup> )	2654000	3011000	3300000	4252000	4913000	4660000	4754000		





토지임야대장에 의하여 작성한 등본입니다.

2025년 3월 28일

서울특별시 강서구청장



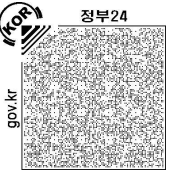
◆ 본 증명서는 인터넷으로 발급되었으며, 정부24(gov.kr)의 인터넷발급문서진위확인 메뉴를 통해 위·변조 여부를 확인할 수 있습니다.(발급일로부터 90일까지) 또한 문서 하단의 바코드로도 진위확인(정부24 앱 또는 스캐너용 문서확인 프로그램)을 하실 수 있습니다.







문서확인번호 : 1743-1323-2939-9107



1/2

# 토지 대장

고유번호	1150010300-10925-0029		
토지소재	서울특별시 강서구 화곡동		
지번	925-29	축척	1:600

도면번호	66	발급번호	202511500-00366-6301
장번호	1-1	처리시각	13시 19분 43초
비고		발급자	인터넷민원

토지 표시				소유자					
지목	면적(m <sup>2</sup> )	사유	변동일자	주소			등록번호		
			변동원인	성명 또는 명칭					
(08) 대	*119.3*	(62) 1978년 11월 30일 구획정리완료	2021년 04월 23일						
			(21)대지권설정						
		--- 이하 여백 ---		--- 이하 여백 ---					
등급수정 년월일	1985. 07. 01. 수정	1989. 01. 01. 수정	1990. 01. 01. 수정	1991. 01. 01. 수정	1992. 01. 01. 수정	1993. 01. 01. 수정	1994. 01. 01. 수정	1995. 01. 01. 수정	
토지등급 (기준수확량등급)	195	198	206	211	218	222	226	228	
개별공시지가기준일	2018년 01월 01일	2019년 01월 01일	2020년 01월 01일	2021년 01월 01일	2022년 01월 01일	2023년 01월 01일	2024년 01월 01일	용도지역 등	
개별공시지가(원/m <sup>2</sup> )	2787000	3163000	3466000	4252000	4913000	4660000	4754000		





토지임야대장에 의하여 작성한 등본입니다.

2025년 3월 28일

서울특별시 강서구청장



◆ 본 증명서는 인터넷으로 발급되었으며, 정부24(gov.kr)의 인터넷발급문서진위확인 메뉴를 통해 위·변조 여부를 확인할 수 있습니다.(발급일로부터 90일까지) 또한 문서 하단의 바코드로도 진위확인(정부24 앱 또는 스캐너용 문서확인 프로그램)을 하실 수 있습니다.





■ 건축물대장의 기재 및 관리 등에 관한 규칙 [별지 제3호서식] &lt;개정 2023. 8. 1.&gt;

## 집합건축물대장(표제부, 갑)

(2쪽 중 제1쪽)

건물ID	2120211170000193	고유번호	1150010300-3-09250015	명칭	리치아파트 105동	호수/가구수/세대수	60호/0가구/0세대
대지위치	서울특별시 강서구 화곡동		지번	925-15 외 3필지	도로명주소	서울특별시 강서구 월정로20길 68 (화곡동)	
*대지면적	466.03 m <sup>2</sup>	연면적	2,329.05 m <sup>2</sup>	*지역	일반상업지역 외 1	*지구	제1종지구단위계획구역
건축면적	240.62 m <sup>2</sup>	용적률 산정용 연면적	2,094.03 m <sup>2</sup>	주구조	철근콘크리트구조	층수	지하: 1층, 지상: 13층
*건폐율	51.63 %	*용적률	449.33 %	높이	40 m	지붕	(철근)콘크리트
*조경면적	77.71 m <sup>2</sup>	*공개 공지/공간 면적	m <sup>2</sup>	*건축선 후퇴면적	25.97 m <sup>2</sup>	부속건축물	동 m <sup>2</sup>
				*건축선 후퇴거리	m		

건축물 현황					건축물 현황				
구분	층별	구조	용도	면적(m <sup>2</sup> )	구분	층별	구조	용도	면적(m <sup>2</sup> )
주1	지1층	철근콘크리트구조	기계실	59.76	주1	지1층	철근콘크리트구조	통신실	17.42
주1	지1층	철근콘크리트구조	대형기계식주차장	53.28	주1	1층	철근콘크리트구조	대형기계식주차장	53.28
주1	지1층	철근콘크리트구조	계단실	30.8	주1	1층	철근콘크리트구조	계단실	17.8
주1	지1층	철근콘크리트구조	방재실	20.48	주1	1층	철근콘크리트구조	경비실	16.67

이 등(초)본은 건축물대장의 원본내용과 틀림없음을 증명합니다.

발급일: 2025년 3월 28일

서울특별시 강서구청장

담당자:  
전화:

\* 표시 항목은 총괄표제부가 있는 경우에는 적지 않을 수 있습니다.

297mm×210mm[백상지 80g/m<sup>2</sup>]

본

■ 건축물대장의 기재 및 관리 등에 관한 규칙 [별지 제3호서식]


(2쪽 중 제2쪽)

대지위치	서울특별시 강서구 화곡동	명칭	리치아파트 105동	호수/가구수/세대수	60호/0가구/0세대
지번	지번 관련 주소 925-16, 925-28, 925-29	도로명주소	서울특별시 강서구 월정로20길 68 (화곡동)		
	925-15 외 3필지	도로명주소 관련 주소			

구분	성명 또는 명칭	면허(등록)번호	*주차장				승강기		인허가 시기		
			구분	옥내	옥외	인근	면제	승용		비상용	
건축주	(주)미림종합건설	120111-0*****						1 대	대	허가일 2020.6.15.	
설계자	윤태웅 다한건축사사무소	강서구-건축사사무소-277	자주식	4 대 144.05 m <sup>2</sup>	1 대 16.65 m <sup>2</sup>	대 m <sup>2</sup>	대	* 하수처리시설	* 급수설비(저수조) 구분 수량 및 총 용량	착공일 2020.7.1.	
공사감리자	윤태웅 다한건축사사무소	강서구-건축사사무소-277	기계식	40 대 106.56 m <sup>2</sup>	대 m <sup>2</sup>	대 m <sup>2</sup>		형식 부패탱크방법	지상	개 m <sup>2</sup>	사용승인일 2021.4.21.
공사시공자 (현장관리인)	신영훈 (주)부광산업개발	강서구-건축공사업-02-1455	전기차	대 m <sup>2</sup>	대 m <sup>2</sup>	대 m <sup>2</sup>		용량 180인용	지하	개 m <sup>2</sup>	
*건축물 인증 현황			건축물 구조 현황					건축물 관리 현황			
인증명	유효기간	성능	내진설계 적용 여부				내진능력		관리계획 수립 여부		
			적용				VII-0.204g				
			특수구조 건축물				지하수위		건축물 관리점검 현황		
			미해당				G.L -2.0 m				
			기초형식 [ <input checked="" type="checkbox"/> ] 지내력기초 [ <input type="checkbox"/> ] 파일기초				50 t/m <sup>2</sup>		구조설계해석법: [ <input type="checkbox"/> ] 등가정적해석법 [ <input checked="" type="checkbox"/> ] 동적해석법		
									종류		
									점검유효기간		

변동사항				그 밖의 기재사항	
변동일	변동내용 및 원인		변동일	변동내용 및 원인	
2021.4.21.	건축과-11648(2021.04.21.)호에 의거 건축물대장 신 규작성(신축)  - 이하여백 -				
				[지구단위계획] ○ 결정 : 2006.12.14.(서울시 고시 제2006-422호) ○ 지구단위계획 이행사항	

\* 표시 항목은 총괄표제부가 있는 경우에는 적지 않을 수 있습니다.



■ 건축물대장의 기재 및 관리 등에 관한 규칙 [별지 제4호서식] <개정 2023. 8. 1.>


### 집합건축물대장(표제부, 음) 건축물현황

(1쪽 중 제1쪽)

건물ID	2120211170000193	고유번호	1150010300-3-09250015	명칭	리치아파트 105동	호수/가구수/세대수	60호/0가구/0세대
대지위치	서울특별시 강서구 화곡동		지번	925-15 외 3필지	도로명주소	서울특별시 강서구 월정로20길 68 (화곡동)	

건축물현황					건축물현황				
구분	층별	구조	용도	면적(㎡)	구분	층별	구조	용도	면적(㎡)
주1	2층	철근콘크리트구조	업무시설(오피스텔)-5호	171.63	주1	13층	철근콘크리트구조	업무시설(오피스텔)-5호	171.63
주1	3층	철근콘크리트구조	업무시설(오피스텔)-5호	171.63	주1	옥탑1층	철근콘크리트구조	ELEV.O.H.(면적제외)	25.48
주1	4층	철근콘크리트구조	업무시설(오피스텔)-5호	171.63			- 이하여백 -		
주1	5층	철근콘크리트구조	업무시설(오피스텔)-5호	171.63					
주1	6층	철근콘크리트구조	업무시설(오피스텔)-5호	171.63					
주1	7층	철근콘크리트구조	업무시설(오피스텔)-5호	171.63					
주1	8층	철근콘크리트구조	업무시설(오피스텔)-5호	171.63					
주1	9층	철근콘크리트구조	업무시설(오피스텔)-5호	171.63					
주1	10층	철근콘크리트구조	업무시설(오피스텔)-5호	171.63					
주1	11층	철근콘크리트구조	업무시설(오피스텔)-5호	171.63					
주1	12층	철근콘크리트구조	업무시설(오피스텔)-5호	171.63					

297mm×210mm[백상지(80g/㎡)]



■ 건축물대장의 기재 및 관리 등에 관한 규칙 [별지 제4호의3서식] <개정 2023. 8. 1.>


## 집합건축물대장(표제부, 을) 그 밖의 기재사항

(1쪽 중 제1쪽)

건물ID 2120211170000193	고유번호 1150010300-3-09250015	명칭 리치아파트 105동	호수/가구수/세대수 60호/0가구/0세대
대지위치 서울특별시 강서구 화곡동	지번 925-15 외 3필지	도로명주소 서울특별시 강서구 월정로20길 68 (화곡동)	

그 밖의 기재사항	그 밖의 기재사항
- 공동개발, 전면공지(건축한계선 북측 1m, 서측 1m, 벽면한계선 1m), 옥상녹화(148.39㎡), 빗물이용시설, 옥외광고물지역: 도시지역 - 이하여백 -	(Blank area for additional information)

297mm×210mm[백상지(80 /㎡)]



■ 건축물대장의 기재 및 관리 등에 관한 규칙 [별지 제5호서식] &lt;개정 2023. 8. 1.&gt;

## 집합건축물대장(전유부, 갑)

(2쪽 중 제1쪽)

건물D	2220211170004653	고유번호	1150010300-3-09250015	명칭	리치아파트 105동	호명칭	203
대지위치	서울특별시 강서구 화곡동			지번	925-15 외 3필지	도로명주소	서울특별시 강서구 월정로20길 68 (화곡동)

전유 부분					소유자 현황			
구분	층별	※구조	용도	면적(m <sup>2</sup> )	성명(명칭)	주소	소유권 지분	변동일자
					주민(법인)등록번호 (부동산등기용등록번호)			변동원인
주	2층	철근콘크리트구조	오피스텔	23.65	김택현	경기도 연천군 연천읍 연천로 296-1, 1 영등	1/1	2021.10.7.
		-이하여백-			920908-1*****			소유권이전
공용 부분						-이하여백-		
구분	층별	구조	용도	면적(m <sup>2</sup> )	※ 이 건축물대장은 현소유자만 표시한 것입니다.			
주	지1층	철근콘크리트구조	기계실 등	1.9				
주	각층	철근콘크리트구조	계단실	9				

이 등(초)본은 건축물대장의 원본 내용과 틀림없음을 증명합니다.

서울특별시 강서구청장



직인

담당자:  
전화:

발급일자: 2025년 3월 28일

※ 경계벽이 없는 구분점포의 경우에는 전유부분 구조란에 경계벽이 없음을 기재합니다.

297mm×210mm[백상지 (80g/m<sup>2</sup>)]

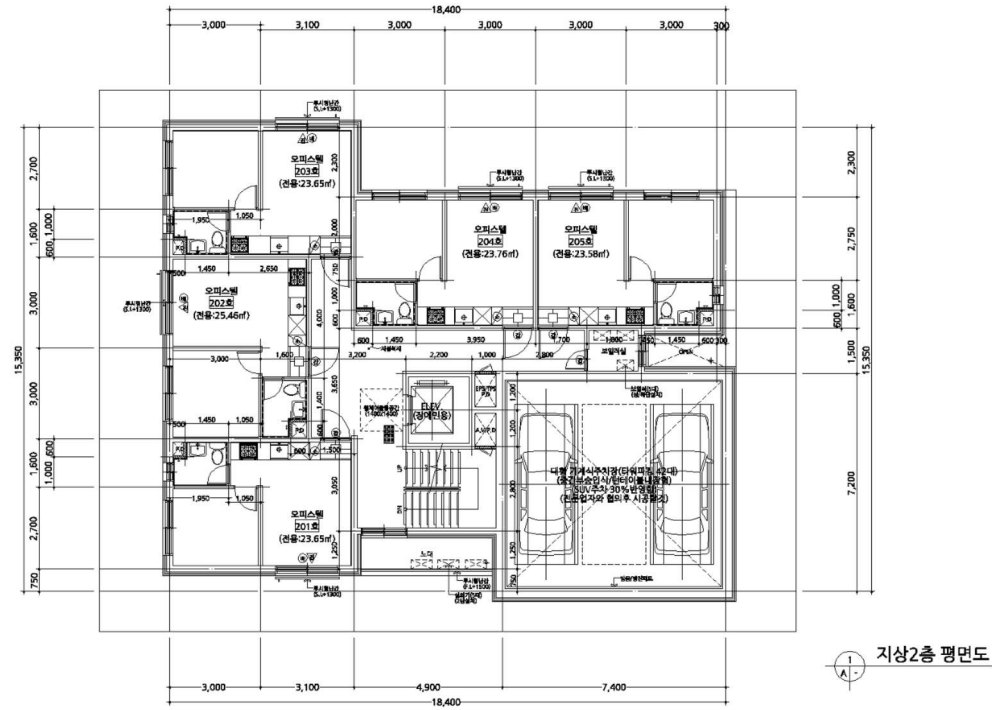
본






# 건축물현황도

(1쪽 중 제1쪽)

건물ID	2120211170000193	고유번호	1150010300-3-09250015	명칭	리치아파트 105동	호수/가구수/세대수	60호/0가구/0세대
대지위치	서울특별시 강서구 화곡동		지번	925-15 외 3필지	도로명주소	서울특별시 강서구 월정로20길 68 (화곡동)	



도면의 종류	평면도(2층)	축척	1 : 200	도면 작성자	다한건축사사무소 윤태웅 (서명 또는 인)		
--------	---------	----	---------	--------	------------------------	--	--

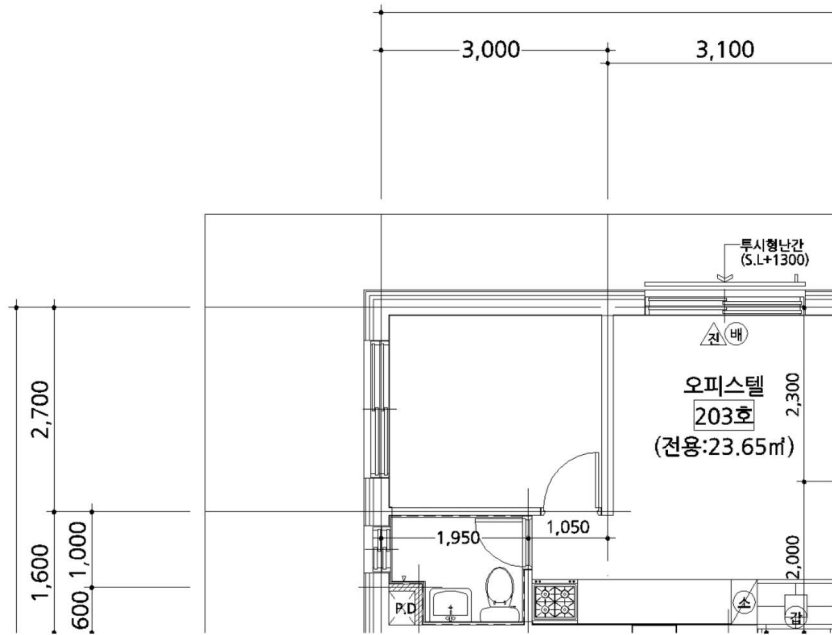


## 건축물현황도

(1쪽 중 제1쪽)

건물ID	2220211170004653	고유번호	1150010300-3-09250015	명칭	리치아파트 105동	호명칭	203
대지위치	서울특별시 강서구 화곡동		지번	925-15 외 3필지	도로명주소	서울특별시 강서구 월정로20길 68 (화곡동)	


건축물현황도



[전유부분 203호 평면도]

도면의 종류	평면도	축척	1:100	도면 작성자	다한건축사사무소 윤태웅 (서명 또는 인)
--------	-----	----	-------	--------	------------------------

※ 건축물현황도는 단위세대평면도만 작성하며, 평면도가 여러 장인 경우에는 별도의 장으로 작성할 수 있습니다.





# 등기사항전부증명서(말소사항 포함)

## - 집합건물 -

고유번호 2501-2021-009354



[집합건물] 서울특별시 강서구 화곡동 925-15외 3필지 리치아파트 제105동 제2층 제203호

### 【 표 제 부 】 ( 1동의 건물의 표시 )

표시번호	접 수	소재지번, 건물명칭 및 번호	건 물 내 역	등기원인 및 기타사항
1	2021년4월23일	서울특별시 강서구 화곡동 925-15, 925-16, 925-28, 925-29 리치아파트 제105동 [도로명주소] 서울특별시 강서구 월정로20길 68	철근콘크리트구조 (철근)콘크리트지붕 지하1층 지상13층 오피스텔 지1층 59.76㎡ 지1층 53.28㎡ 지1층 30.8㎡ 지1층 20.48㎡ 지1층 17.42㎡ 1층 53.28㎡ 1층 17.8㎡ 1층 16.67㎡ 2층 171.63㎡ 3층 171.63㎡ 4층 171.63㎡ 5층 171.63㎡ 6층 171.63㎡ 7층 171.63㎡ 8층 171.63㎡ 9층 171.63㎡ 10층 171.63㎡ 11층 171.63㎡ 12층 171.63㎡ 13층 171.63㎡ 옥탑1층 25.48㎡(연면적제외)	

### ( 대지권의 목적인 토지의 표시 )

표시번호	소 재 지 번	지 목	면 적	등기원인 및 기타사항
1	1. 서울특별시 강서구 화곡동 925-15 2. 서울특별시 강서구 화곡동 925-16	대  대	121.7㎡  125㎡	2021년4월23일 등기

[집합건물] 서울특별시 강서구 화곡동 925-15의 3필지 리치아파트 제105동 제2층 제203호

표시번호	소재지번	지목	면적	등기원인 및 기타사항
	3. 서울특별시 강서구 화곡동 925-28	대	126㎡	
	4. 서울특별시 강서구 화곡동 925-29	대	119.3㎡	

**【 표 제 부 】** ( 전유부분의 건물의 표시 )

표시번호	접수	건물번호	건물내역	등기원인 및 기타사항
1	2021년4월23일	제2층 제203호	23.65㎡	

( 대지권의 표시 )

표시번호	대지권종류	대지권비율	등기원인 및 기타사항
1	1, 2, 3, 4 소유권대지권	492분의 8.0737	2021년4월21일 대지권 2021년4월23일 등기
2			<del>별도등기 있음</del> <del>1토지(을구 7번(1) 근저당권 설정 등기, 을구 7번(2) 근저당권 설정 등기),</del> <del>2토지(을구 9번(1) 근저당권 설정 등기, 을구 9번(2) 근저당권 설정 등기),</del> <del>3토지(을구 10번(1) 근저당권 설정 등기, 을구 10번(2) 근저당권 설정 등기),</del> <del>4토지(을구 3번(1) 근저당권 설정 등기, 을구 3번(2) 근저당권 설정 등기)</del> 2021년4월23일 등기
3			2번 별도등기 말소 2021년8월2일 등기

**【 갑 구 】** ( 소유권에 관한 사항 )

순위번호	등기목적	접수	등기원인	권리자 및 기타사항
1	소유권보존	2021년4월23일 제93668호		소유자 주식회사미림종합건설 120111-0664492 인천광역시 중구 공항로424번길 47,540호(운서동, 아이비시월드게이트)
2	소유권이전	2021년10월7일	2021년8월2일	소유자 김택현 920908-*****

[집합건물] 서울특별시 강서구 화곡동 925-15의 3필지 리치아파트 제105동 제2층 제203호

순위번호	등기목적	접수	등기원인	권리자 및 기타사항
		제229926호	매매	경기도 연천군 연천읍 연천로 296-1, 1층 거래가액 금245,000,000원
2-1	민간임대주택등기	2022년1월26일 제21751호	2021년9월28일 민간임대주택 등록	이 주택은 민간임대주택에 관한 특별법 제43조제1항에 따라 임대사업자가 임대 의무기간 동안 계속 임대해야 하고 같은 법 제44조의 임대료 증액기준을 준수해야 하는 민간임대주택임
3	압류	2022년1월27일 제22301호	2022년1월27일 압류(38세금징 수과-2363)	권리자 서울특별시 411
<del>3-1</del>	<del>공매공고</del>	<del>2022년5월30일 제114497호</del>	<del>2022년5월25일 공매공고(한국 자산관리공사 2022-02354-001 )</del>	
4	압류	2023년1월27일 제11968호	2023년1월26일 압류(동두천지 서-티4745)	권리자 국 처분청 포천세무서장
5	3-1번공매공고등기 말소	2023년10월26일 제192574호	2022년12월23일 공매취소공고	
6	압류	2024년4월26일 제85994호	2024년4월26일 압류(징세과-티 40390)	권리자 국 처분청 의정부세무서장
7	강제경매개시결정	2025년3월26일 제1263113호	2025년3월26일 서울남부지방법 원의 강제경매개시결 정(2025타경929 0)	채권자 주택도시보증공사 184371-0003123 부산 남구 문현금융로 40 (문현동, 부산국제금융센터) (서울북부관리센터)

[집합건물] 서울특별시 강서구 화곡동 925-15의 3필지 리치아파트 제105동 제2층 제203호

【 을 구 】 ( 소유권 이외의 권리에 관한 사항 )				
순위번호	등기목적	접수	등기원인	권리자 및 기타사항
1	<del>(1)근저당권설정</del>	<del>2021년5월24일 제115694호</del>	<del>2021년5월21일 추가설정계약</del>	<del>채권최고액 금2,400,000,000원 채무자 주식회사미림종합건설 인천광역시 중구 공항로424번길 47, 540호 (운서동, 아이비시월드캐이트) 근저당권자 서울축산새마을금고 111144-0004898 서울특별시 성동구 동일로 125 (성수동2가) 공동담보목록 제2020-324호</del>
1	<del>(2)근저당권설정</del>	<del>2021년5월24일 제115694호</del>	<del>2021년5월21일 추가설정계약</del>	<del>채권최고액 금3,600,000,000원 채무자 주식회사미림종합건설 인천광역시 중구 공항로424번길 47, 540호 (운서동, 아이비시월드캐이트) 근저당권자 서인천새마을금고 124253-0001161 인천광역시 서구 송학로 247 (삼곡동) 공동담보목록 제2020-325호</del>
2	1번(1)근저당권설정 등기말소	2021년8월2일 제171358호	2021년8월2일 해지	용 영
3	1번(2)근저당권설정 등기말소	2021년8월2일 제171359호	2021년8월2일 해지	
4	주택임차권	2023년10월13일 제183206호	2023년10월11일 서울남부지방법 원의 임차권등기명령 (2023카임14367 )	임차보증금 금245,000,000원 범 위 건물 전부 임대차계약일자 2021년8월2일 주민등록일자 2021년10월7일 점유개시일자 2021년10월7일 확정일자 2021년8월2일 임차권자 이경민 930726-***** 서울특별시 강서구 월정로20길 68, 105동 203호 (화곡동)
4-1				4번 등기는 건물만에 관한 것임 2023년10월13일 부기

-- 이 하 여 백 --

# 열람용

- \* 실선으로 그어진 부분은 말소사항을 표시함.
- \* 기록사항 없는 갑구, 을구는 '기록사항 없음' 으로 표시함.
- \* 증명서는 컬러 또는 흑백으로 출력 가능함.
- \* 본 등기사항증명서는 열람용이므로 출력하신 등기사항증명서는 법적인 효력이 없습니다.

# 주요 등기사항 요약 (참고용)

## [ 주의 사항 ]

본 주요 등기사항 요약은 증명서상에 말소되지 않은 사항을 간략히 요약한 것으로 증명서로서의 기능을 제공하지 않습니다. 실제 권리사항 파악을 위해서는 발급된 증명서를 필히 확인하시기 바랍니다.

고유번호 2501-2021-009354

[집합건물] 서울특별시 강서구 화곡동 925-15의 3필지 리치아파트 제105동 제2층 제203호

### 1. 소유지분현황 ( 갑구 )

등기명의인	(주민)등록번호	최종지분	주 소	순위번호
김택현 (소유자)	920908-*****	단독소유	경기도 연천군 연천읍 연천로 296-1, 1층	2

### 2. 소유지분을 제외한 소유권에 관한 사항 ( 갑구 )

순위번호	등기목적	접수정보	주요등기사항	대상소유자
2-1	약정/금지사항/환매특약	2022년1월26일 제21751호	이 주택은 민간임대주택에 관한 특별법 제43조제1항에 따라 임대사업자가 임대 의무기간 동안 계속 임대해야 하고 같은 법 제44조의 임대료 증액기준을 준수해야 하는 민간임대주택임	김택현
3	압류	2022년1월27일 제22301호	권리자 서울특별시	김택현
4	압류	2023년1월27일 제11968호	권리자 국	김택현
6	압류	2024년4월26일 제85994호	권리자 국	김택현
7	강제경매개시결정	2025년3월26일 제1263113호	채권자 주택도시보증공사	김택현

### 3. (근)저당권 및 전세권 등 ( 을구 )

순위번호	등기목적	접수정보	주요등기사항	대상소유자
4	임차권설정	2023년10월13일 제183206호	임차보증금 금245,000,000원 임차권자 이경민	김택현

## [ 참 고 사 항 ]

- 가. 등기기록에서 유효한 지분을 가진 소유자 혹은 공유자 현황을 가나다 순으로 표시합니다.
- 나. 최종지분은 등기명의인이 가진 최종지분이며, 2개 이상의 순위번호에 지분을 가진 경우 그 지분을 합산하였습니다.
- 다. 지분이 통분되어 공시된 경우는 전체의 지분을 통분하여 공시한 것입니다.
- 라. 대상소유자가 명확하지 않은 경우 '확인불가'로 표시될 수 있습니다. 정확한 권리사항은 등기사항증명서를 확인하시기 바랍니다.