

# 감정평가서

의뢰인	서울북부지방법원 사법보좌관 양제륜
건명	김경순 소유물건(2025타경 12030)
감정서번호	cm250305-1-013

이 감정평가서는 감정평가 의뢰목적 외의 목적에 사용하거나 타인(의뢰인 또는 담보감정평가사 확인은행이 아닌 자)이 사용할 수 없을 뿐 아니라 복사, 개작(改作), 전재(轉載)할 수 없으며 이로 인한 결과에 대하여 감정평가업자는 책임을 지지 않습니다.

## (부동산)감정평가표

페이지 : 1

이 감정평가서는 감정평가에 관한 법규를 준수하고 감정평가이론에 따라 성실하고 공정하게 작성하였기에 서명날인합니다.

감정평가사

(인)

항 목 선

감정평가액	이억오천육백만원정 (₩256,000,000.-)					
의뢰인	서울북부지방법원 사법보좌관 양제륜		감정평가목적	법원경매		
채무자	-		제출처	서울북부지방법원 경매1계		
소유자 (대상업체명)	김경순 (2025타경12030)		기준가치	시장가치		
			감정평가 조건	-		
목 록 표 시 근 거	귀 제시목록		기준시점	조사기간	작성일	
			2025.03.17	2025.03.17 ~ 2025.03.17	2025. 03. 19	
감 정 평 가 내 용	공부(公簿)(의뢰)		사 정		감 정 평 가 액	
	종 류	면적 또는 수량	종 류	면적 또는 수량	단 가	금 액
	구분건물	1세대 이	구분건물	1세대 하 여	- 백	256,000,000
	합 계					₩256,000,000
감정평가액의 산출근거 및 결정의견						
" 별 지 참 조 "						

# 감정평가액의 산출근거 및 결정 의견

## I. 감정평가 개요

### 1. 감정평가 목적

본건은 서울특별시 성북구 정릉동 소재 “정릉역” 북서측 인근에 위치하는 부동산에 대한 서울북부지방법원의 경매목적의 감정평가 건임.

### 2. 기준가치 및 감정평가조건

#### 가. 기준가치

본건은 「감정평가에 관한 규칙」 제2조 제1호 및 제5조 제1항에 의거 대상물건이 통상적인 시장에서 충분한 기간 동안 거래를 위하여 공개된 후 그 대상물건의 내용에 정통한 당사자 사이에 신중하고 자발적인 거래가 있을 경우 성립될 가능성이 가장 높다고 인정되는 대상물건의 가액인 “시장가치” 를 기준으로 감정평가하였음.

#### 나. 감정평가조건

없음.

### 3. 기준시점

본건은 「감정평가에 관한 규칙」 제9조 제2항에 따라 대상물건의 가격조사완료일자인 2025.03.17을 기준시점으로 함.

# 감정평가액의 산출근거 및 결정 의견

## 4. 감정평가방법의 적용

### 가. 감정평가의 근거 법령 등

본 감정평가는 「감정평가 및 감정평가사에 관한 법률」, 「감정평가에 관한 규칙」 등 감정평가관련 제 규정 및 감정평가 일반이론에 의거하여 감정평가 하였음.

### 나. 감정평가 관련 규정의 검토

#### ■ 감정평가에 관한 규칙 제11조(감정평가방식)

감정평가법인등은 다음 각 호의 감정평가방식에 따라 감정평가를 한다.

1. 원가방식: 원가법 및 적산법 등 비용성의 원리에 기초한 감정평가방식
2. 비교방식: 거래사례비교법, 임대사례비교법 등 시장성의 원리에 기초한 감정평가방식 및 공시지가기준법
3. 수익방식: 수익환원법 및 수익분석법 등 수익성의 원리에 기초한 감정평가방식

#### ■ 감정평가에 관한 규칙 제12조(감정평가방법의 적용 및 시산가액 조정)

① 감정평가법인등은 제14조부터 제26조까지의 규정에서 대상물건별로 정한 감정평가방법(이하 “주된 방법”이라 한다)을 적용하여 감정평가해야 한다. 다만, 주된 방법을 적용하는 것이 곤란하거나 부적절한 경우에는 다른 감정평가방법을 적용할 수 있다.

② 감정평가법인등은 대상물건의 감정평가액을 결정하기 위하여 제1항에 따라 어느 하나의 감정평가방법을 적용하여 산정(算定)한 가액[이하 “시산가액(試算價額)”이라 한다]을 제11조 각 호의 감정평가방식 중 다른 감정평가방식에 속하는 하나 이상의 감정평가방법(이 경우 공시지가기준법과 그 밖의 비교방식에 속한 감정평가방법은 서로 다른 감정평가방식에 속한 것으로 본다)으로 산출한 시산가액과 비교하여 합리성을 검토해야 한다. 다만, 대상물건의 특성 등으로 인하여 다른 감정평가방법을 적용하는 것이 곤란하거나 불필요한 경우에는 그렇지 않다.

③ 감정평가법인등은 제2항에 따른 검토 결과 제1항에 따라 산출한 시산가액의 합리성이 없다고 판단되는 경우에는 주된 방법 및 다른 감정평가방법으로 산출한 시산가액을 조정하여 감정평가액을 결정할 수 있다.

## 감정평가액의 산출근거 및 결정 의견

### ■ 감정평가에 관한 규칙 제16조(토지와 건물의 일괄감정평가)

감정평가법인등은 「집합건물의 소유 및 관리에 관한 법률」에 따른 구분소유권의 대상이 되는 건물부분과 그 대지사용권을 일괄하여 감정평가하는 경우 등 제7조제2항에 따라 토지와 건물을 일괄하여 감정평가할 때에는 거래사례비교법을 적용해야 한다. 이 경우 감정평가액은 합리적인 기준에 따라 토지가액과 건물가액으로 구분하여 표시할 수 있다.

### 다. 감정평가방법의 적용

본건은 토지의 소유권대지권과 건물이 일체로 거래되는 구분건물로, 「감정평가에 관한 규칙」 제16조에 따라 구분소유권의 대상이 되는 건물부분과 그 대지사용권을 일체로 한 거래사례비교법으로 평가하였음.

거래사례비교법으로 산정한 가액을 다른 하나 이상의 감정평가방법으로 산출한 시산가액과 비교하여 합리성을 검토하여야 하나 대상건물의 특성상 다른 감정평가방법을 적용하는 것이 곤란하므로 거래사례비교법으로 시산가액을 산정한 후 인근 유사 부동산의 가격수준, 평가사례 등 참고가격자료를 통해 시산가액의 합리성을 검토하여 감정평가액을 결정하였음.

## 감정평가액의 산출근거 및 결정 의견

### 5. 그 밖의 사항

- (1) 구분건물은 『집합건물의 소유 및 관리에 관한 법률』 제20조 규정에 의거 구분건물의 전유부분과 대지사용권이 일체성을 가지며, 일반적으로 일체로 분양 및 거래가 되므로 토지·건물의 구분평가가 곤란하나, 귀 평가명령에 따라 본건의 평가가격을 한국부동산연구원의 ‘집합건물 토지·건물 배분비율표’ 상의 배분비율을 적용하여 토지가격과 건물가격으로 배분하여 “구분건물감정평가명세표” 상에 기재하였음.
- (2) 본건 내부구조 및 이용상황, 마감자재 등은 건축물현황도 및 외부관찰, 탐문조사 등을 종합 고려하여 표준적 이용을 기준으로 표시하였으므로 실제와 다소 상이할 수 있는바 경매진행시 참고하시기 바람.

# 감정평가액의 산출근거 및 결정 의견

## II. 거래사례비교법에 의한 시산가액

### 1. 감정평가방법의 적용

대상물건과 가치형성요인이 같거나 비슷한 물건의 거래사례와 비교하여 대상물건의 현황에 맞게 사정보정, 시점수정, 가치형성요인 비교 등의 과정을 거쳐 대상물건의 가액을 산정함.

### 2. 대상물건 개요

소재지	서울특별시 성북구 정릉동 148-10외 7필지 ( 도로명주소: 서울특별시 성북구 정릉로 262)			
건물의 구조 및 규모	철근콘크리트구조 (철근)콘크리트지붕 15층	사용승인일	2022.08.09	
건물명	갤럭시더정릉	용도	아파트(도시형생활주택)	
기호	층, 호	전유면적 (㎡)	공용면적 (㎡)	대지권면적 (㎡)
1	10층 1004호	14.91	8.82	5.78

※) 공용면적은 집합건축물대장(전유부) 공용부분 구분상의 '주' 부분의 면적임.

## 감정평가액의 산출근거 및 결정 의견

### 3. 거래사례의 선정

#### (1) 인근 유사부동산의 거래사례

기호	소재지	건물명	층	전유면적 (㎡)	대지권 면적(㎡)	거래금액(원)	거래시점
						전유면적당단가(원/㎡)	사용승인일
A	정릉동 148-10외	갤럭시 더정릉	3	11.79	4.57	190,500,000	2024.05.26
						16,157,761	2022년
B	정릉동 148-10외	갤럭시 더정릉	7	12.85	4.99	193,000,000	2023.03.19
						15,019,455	2022년

자료출처: 등기사항전부증명서, 감정평가정보체계

#### (2) 비교사례의 선정

비교적 최근에 거래되어 비교 가능성이 높다고 판단되는 <사례A>를 비교사례로 선정함.

### 4. 사정보정

사정보정이란 가격의 산정에 있어서 수집된 거래사례에 거래관계자의 특수한 사정 또는 개별적인 동기가 개입되어 있거나 거래당사자가 시장 사정에 정통하지 못하여 적정하지 않은 가격으로 거래된 경우 그러한 사정이 없는 가격수준으로 정상화하는 작업을 의미하며, 상기 비교사례는 실거래 신고된 사례로 인근지역의 유사부동산의 가격수준 등을 고려할 때 매도자와 매수자 사이에 정상적으로 거래되었을 것으로 보여지는바 사정보정치는 없음.(1.00)

## 감정평가액의 산출근거 및 결정 의견

### 5. 시점수정

- 시점수정이란 감정평가액의 산정에 있어서 거래사례의 거래시점과 기준시점이 시간적으로 불일치하여 가격수준의 변동이 있을 경우에 거래가액을 기준시점의 수준으로 정상화하는 작업임.
- 한국부동산원이 조사 발표하는 전국주택가격동향조사의 유형별 매매가격지수 중 본건과 물적 특성 및 지리적 비교가능성이 높다고 판단되는 “서울특별시 성북구 아파트 매매가격지수” 를 활용하여 산정함.

- 아파트 매매가격지수(서울특별시 성북구)

(2021.06 = 100.0)

구 분	1월	2월	3월	4월	5월	6월	7월	8월	9월	10월	11월	12월
2024년	90.2	90.1	90.1	90.2	90.4	90.9	91.7	92.6	93.3	93.7	93.9	93.9
2025년	93.9	93.9	-	-	-	-	-	-	-	-	-	-

- 시점 수정치 산정

구 분	가격지수
대상물건의 기준시점 가격지수	93.9
거래사례의 거래시점 가격지수	90.2
시점수정치 : 기준시점 지수 / 거래시점 지수	1.04102

## 감정평가액의 산출근거 및 결정 의견

### 6. 가치형성요인 비교

요인구분	세 부 항 목	비교치	비고
단지 외부요인	대중교통의 편의성, 교육시설 등의 배치, 도심지 및 상업·업무시설과의 접근성, 차량이용의 편리성, 공공시설 및 편의시설과의 배치, 자연환경(조망, 풍치, 경관 등) 등	1.00	대등함.
단지 내부요인	시공업체의 브랜드, 단지내 총세대수 및 최고층수, 건물의 구조 및 마감상태, 경과연수에 따른 노후도, 단지내 면적구성(대형, 중형, 소형), 단지내 통로구조(복도식/계단식) 등	1.00	대등함.
호별요인	층별·향별·위치별 효용(동별 및 라인별), 전유부분의 면적 및 대지사용권의 크기, 내부 평면방식(베이), 간선도로 및 철도 등에 의한 소음 등	1.02	층별효용 등 호별요인 우세함.
기타요인	기타 가치에 영향을 미치는 요인	1.00	유사함.
<b>비교치계</b>		<b>1.02</b>	

## 감정평가액의 산출근거 및 결정 의견

### 7. 거래사례비교법에 의한 시산가액(비준가액)

사례가격	사정 보정	시점 수정	가치형성 요인비교	면적 비교	산출가액	비준가액
190,500,000	1.00	1.04102	1.02	$\frac{14.91}{11.79}$	255,810,321	256,000,000

## III. 참고가격 자료

### 1. 인근 평가사례 등

소재지	건물명	층	전유면적 (㎡)	목적	금액(원)	시점
						사용승인일
정릉동 148-10외	갤럭시 더정릉	3	12.33	공매	183,000,000	2024.07.03
						2022년
정릉동 148-10외	갤럭시 더정릉	9	11.79	담보	193,000,000	2023.01.19
						2022년
정릉동 148-10외	갤럭시 더정릉	4	14.91	담보	246,000,000	2022.12.13
						2022년

[ 출처 : 한국감정평가사협회 감정평가정보 ]

# 감정평가액의 산출근거 및 결정 의견

## IV. 감정평가액의 결정

### 1. 감정평가액 결정의견

상기 참고가격 자료에 의하여 거래사례비교법에 의한 시산가액의 합리성이 인정되므로 비준가액을 기준으로 평가목적 등을 고려하여 대상 부동산의 감정평가액을 다음과 같이 결정함.

### 2. 감정평가액

소재지	서울특별시 성북구 정릉동 148-10외 7필지				
명 칭	층,호	면적(m <sup>2</sup> )		감정평가액(원)	비고
		전유	대지권		
갤럭시 더정릉	10층 1004호	14.91	5.78	256,000,000	-



## 구분건물감정평가명세표

일련 번호	소재지	지 번	지 목 및 용 도	용도지역 및 구 조	면 적 (㎡)		감정평가액	비 고
					공 부	사 정		
				(내) 철근콘크리트구조 10층 1004호	14.91	14.91	256,000,000	비준가액
				1) ~ 8) 소유권대지권	5.78	5.78		
					795			
						토지·건물 토 지 : 건 물 :	배분내역 153,600,000 102,400,000	
	<b>합 계</b>						<b>₩256,000,000.-</b>	
			이	하	여	백		

# 구분건물 감정평가요항표

- (1) 위치 및 주위환경                      (2) 교통상황                      (3) 건물의 구조                      (4) 이용상태
- (5) 설비내역                                  (6) 토지의 형상 및 이용상태                      (7) 인접 도로상태 등
- (8) 토지이용계획 및 제한상태                      (9) 공부와의 차이                      (10) 기타참고사항(임대관계 및 기타)

## (1) 위치 및 주위환경

본건은 서울특별시 성북구 정릉동 소재 "정릉역"북서측 인근에 위치하며, 주위는 다세대주택 및 단독주택, 근린생활시설 등이 소재하는 등 제반 주위환경은 보통시됨.

## (2) 교통상황

본건까지 차량출입 가능하며, 인근에 버스정류장 및 정릉역이 소재하는 등 제반 교통여건은 보통임.

## (3) 건물의 구조

철근콘크리트구조 (철근)콘크리트지붕 15층 건물 내 10층 1004호로서,  
외벽: 석재붙임 마감등.  
창호: 새시 창호등임.

## (4) 이용상태

아파트(도시형생활주택)으로 이용중임.

## (5) 설비내역

위생 및 급배수설비, 난방설비, 승강기설비, 소화전설비, 기계식 주차설비 등이 되어 있음.

## (6) 토지의 형상 및 이용상태

8필지가 일단의 대체로 세장형에 가까운 토지로서, 도시형생활주택 및 근린생활시설, 오피스텔 건부지로 이용중임.

# 구분건물 감정평가요항표

- |                   |                   |                        |          |
|-------------------|-------------------|------------------------|----------|
| (1) 위치 및 주위환경     | (2) 교통상황          | (3) 건물의 구조             | (4) 이용상태 |
| (5) 설비내역          | (6) 토지의 형상 및 이용상태 | (7) 인접 도로상태 등          |          |
| (8) 토지이용계획 및 제한상태 | (9) 공부와의 차이       | (10) 기타참고사항(임대관계 및 기타) |          |

## (7) 인접 도로상태등

북동측으로 광대로, 남서측으로 세로에 접함.

## (8) 토지이용계획 및 제한상태

< 148-10, 148-11, 148-12, 148-13, 150-27, 155-4 >

도시지역, 준주거지역, 지구단위계획구역 가축사육제한구역<가축분뇨의 관리 및 이용에 관한 법률>, 상대보호구역<교육환경 보호에 관한 법률>, 대공방어협조구역(위탁고도:77-257m)<군사기지 및 군사시설 보호법>, 제한보호구역(후방지역:500m)<군사기지 및 군사시설 보호법>, 과밀억제권역<수도권정비계획법> 지구단위계획결정고시: 2006.10. 9 (서고시 제2006-340호) 중점경관관리구역(2016-11-24)(주요산 주변).

< 155-7 >

도시지역, 준주거지역, 지구단위계획구역, 도로(접함) 가축사육제한구역<가축분뇨의 관리 및 이용에 관한 법률>, 상대보호구역<교육환경 보호에 관한 법률>, 대공방어협조구역(위탁고도:77-257m)<군사기지 및 군사시설 보호법>, 제한보호구역(후방지역:500m)<군사기지 및 군사시설 보호법>, 과밀억제권역<수도권정비계획법> 지구단위계획결정고시: 2006.10. 9 (서고시 제2006-340호) 중점경관관리구역(2016-11-24)(주요산 주변), 건축선(2019-04-18).

< 971-14 >

도시지역, 준주거지역, 지구단위계획구역 가축사육제한구역<가축분뇨의 관리 및 이용에 관한 법률>, 상대보호구역<교육환경 보호에 관한 법률>, 대공방어협조구역(위탁고도:77-257m)<군사기지 및 군사시설 보호법>, 제한보호구역(후방지역:500m)<군사기지 및 군사시설 보호법>, 과밀억제권역<수도권정비계획법> 중점경관관리구역(2016-11-24)(주요산 주변).

# 구분건물 감정평가요항표

- |                   |                   |                        |          |
|-------------------|-------------------|------------------------|----------|
| (1) 위치 및 주위환경     | (2) 교통상황          | (3) 건물의 구조             | (4) 이용상태 |
| (5) 설비내역          | (6) 토지의 형상 및 이용상태 | (7) 인접 도로상태 등          |          |
| (8) 토지이용계획 및 제한상태 | (9) 공부와의 차이       | (10) 기타참고사항(임대관계 및 기타) |          |

(9) 공부와의 차이

없음.

(10) 기타참고사항(임대관계 및 기타)

상세 내역은 미상임.

# 광역위치도



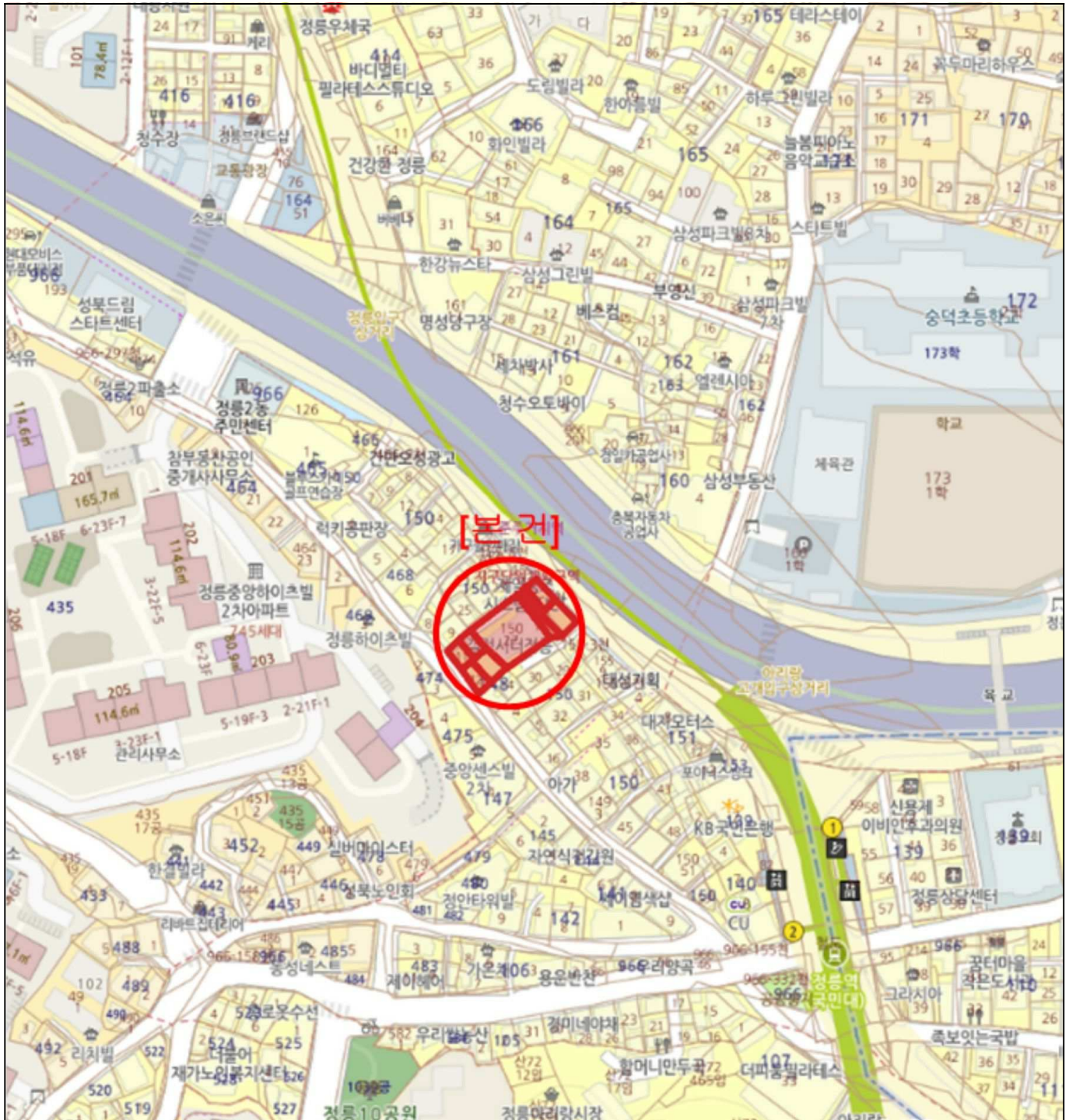
소재지	서울특별시 성북구 정릉동 148-10외 7필지 갤러시더정릉 10층 1004호
-----	--



# 위치도



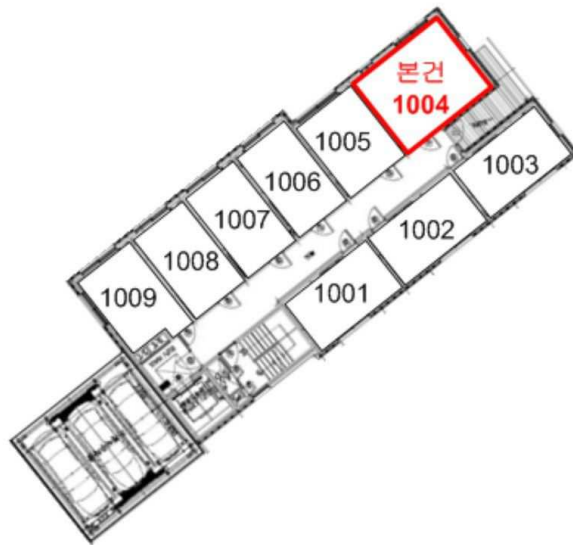
**소재지** 서울특별시 성북구 정릉동 148-10외 7필지 갤럭시더정릉 10층 1004호



# 건물개황도

*NO SCALE*

[ 호별배치도 ]



[ 내부구조도 ]





[ ]



[ ]






[ ]



[ ]



[ 10 ]



[ ]