

감정평가서

APPRAISAL REPORT

건명: 민시영 소유물건(2025타경102422)

의뢰인: 서울중앙지방법원 사법보좌관 박기진

감정평가서번호: MS-1-2504-23

이 감정평가서는 감정평가 의뢰목적 외의 목적에 사용하거나 타인(의뢰인 또는 제출처가 아닌 자)이 사용할 수 없을 뿐 아니라 복사, 개작(改作), 전재(轉載)할 수 없으며 이로 인한 결과에 대하여 감정평가법인등은 책임을 지지 않습니다.

목산 감정평가사사무소

(구분건물)감정평가표

본인은 감정평가에 관한 법규를 준수하고 감정평가이론에 따라 성실하고 공정하게 이 감정평가서를 작성하였기에 서명날인합니다.

감정평가사 (인)
서창완

감정평가액	이억오천칠백만원정 (₩257,000,000.-)		
-------	----------------------------	--	--

의뢰인	서울중앙지방법원 사법보좌관 박기진	감정평가 목적	법원경매	
제출처	서울중앙지방법원 경매2계	기준가치	시장가치	
소유자 (대상업체명)	민시영 (2025타경102422)	감정평가 조건	-	
목록표시 근거	귀제시목록 등	기준시점	조사기간	작성일
기타 참고사항	-	2025.04.09	2025.04.07 ~ 2025.04.09	2025.04.09

감정평가내용	공부(公簿)(의뢰)		사정		감정평가액	
	종류	면적(㎡) 또는 수량	종류	면적(㎡) 또는 수량	단가	금액
	구분건물	1개호	구분건물	1개호	-	257,000,000
	이	하	여	백		
합계					₩257,000,000	

감정평가액의 산출근거 및 결정의견

" 별 지 참 조 "

감정평가액의 산출근거 및 결정의견

I

감정평가 개관

1. 감정평가의 목적

본 건은 서울특별시 종로구 송인동 소재 지하철 1·6호선 환승역인 “동묘앞역” 북서측 인근에 소재하는 구분건물 통칭 “제이타워 II” 제11층 제1117호에 대한 경매 목적의 감정평가건임.

2. 기준가치

본 건은 『감정평가에 관한 규칙』 제5조 제1항의 “시장가치”를 기준으로 감정평가하였음.

3. 감정평가 조건

없 음.

4. 감정평가 방법

가. 본 감정평가는 『감정평가 및 감정평가사에 관한 법률』, 『감정평가에 관한 규칙』 및 『집합건물의 소유 및 관리에 관한 법률』 등 관계법령과 감정평가 일반 이론에 의거, 시장성의 측면인 비교방식에 의하여 대상물건과 동일성 또는 유사성이 있는 물건의 거래사례와 비교하여 대상물건의 현황에 맞게 사정보정, 시점수정 및 가치형성요인 비교 등의 과정을 거쳐 본 건의 가액을 산정하는 거래사례비교법

감정평가액의 산출근거 및 결정의견

으로 평가하였음.

나. 상기한 바와 같이 본 건은 토지의 소유권(대지권)과 건물이 일체로 거래되는 구분 건물로서, 토지와 건물의 가액을 각각 산정하고 이를 합산하여 대상물건의 가액을 산출하는 원가법의 적용은 적절하지 아니하며, 인근 지역의 특성상 표준적인 임대료 수준과 환원이율의 포착이 곤란하여 수익환원법의 적용 역시 적절하지 아니함. 따라서 대상물건의 특성상 다른 감정평가방법을 적용하는 것이 곤란하므로 인근 유사 부동산의 평가사례 및 가격수준 등 참고가격 자료를 통해 시산가액의 합리성을 검토하여 감정평가액을 결정하였음.

5. 기준시점

본 건의 기준시점은 『감정평가에 관한 규칙』 제9조 제2항에 따라 가격조사 완료일인 2025년 4월 9일임.

6. 그 밖의 사항

가. 본 건은 『감정평가에 관한 규칙』 제16조에 따라 일괄평가가 원칙으로 토지·건물의 구분평가는 적정하지 않으나, 귀 원의 요청에 의거 대상 부동산의 평가액을 토지가액과 건물가액으로 배분하여 '구분건물 감정평가명세표'에 기재하였으니 업무진행시 참고하시기 바람.

나. 본 건은 소유자 및 이해관계인의 부재로 인해 부득이, 외부관찰 및 집합건축물대상 현황도면 등에 의하여 개략적으로 내부구조도를 작성하였고, 통상적인 상태를 상정하여 감정평가하였는바, 경매진행시 참고하시기 바람.

감정평가액의 산출근거 및 결정의견

II

대상 부동산 개요

소재지	서울특별시 종로구 창신동 255- 1외 1필지				
건물명 동, 층, 호수	통칭 ‘제이타워 II’ 제11층 제1117호		사용승인일	2021.05.28.	
건물의 구조	철근콘크리트구조 평지붕		용도	오피스텔	
구분	전유면적 (㎡)	공용면적 (㎡)	전체면적 (㎡)	대지권 (㎡)	전용률 (%)
가	제11층 제1117호 18.98	21.58	40.56	6.09	46.79%

감정평가액의 산출근거 및 결정의견

III

거래사례비교법에 의한 비준가액

1. 감정평가 방법의 적용

『감정평가에 관한 규칙』 제16조에 따라 대상물건과 가격형성요인이 같거나 비슷한 물건의 거래사례와 비교하여 대상물건의 현황에 맞게 사정보정, 시점수정, 가치형성요인 비교 등의 과정을 거쳐 대상물건의 가액을 산정함(거래사례비교법).

2. 거래사례의 선정

가. 인근 유사부동산의 거래사례

(서울특별시 종로구)

구분	소재지	명칭	동·호수	전유 면적 (㎡)	거래가격(원)	거래시점
					전유면적 당 단가 (원/㎡)	사용승인일
# 1	송인동 313- **	우평 원더라운드 스튜디오	제170*호	29.968	380,000,000	2025.03.21.
					@12,680,000	2022.04.04.
# 2	창신동 255- *외	통칭 제이타워 II	제70*호	15.59	195,000,000	2023.10.30.
					@12,508,000	2021.05.28.

[자료출처: 등기사항전부증명서 및 감정평가정보체계(KAIS)]

감정평가액의 산출근거 및 결정의견

나. 비교사례의 선정

대상물건과 물적·위치적 유사성이 높으며, 비교적 최근에 거래된 **【거래사례 #1】** 을 비교사례로 선정하였음.

3. 사정보정

위 비교사례는 매도자와 매수자 사이의 정상적인 거래로 보임(1.00).

4. 시점수정

가. 시점수정이란 감정평가액의 산정에 있어서 거래시점과 기준시점이 시간적으로 불일치하여 가격수준의 변동이 있을 경우에 거래가액을 기준시점의 수준으로 정상화하는 작업임.

나. 한국부동산원이 발표하는 주요지역별 유형별 주택매매가격지수 중 본 건과 물적 특성 및 지리적 비교가능성이 있다고 판단되는 “서울 강북지역 도심권 오피스텔 매매가격지수”를 활용하여 산정하되, 기준시점 당시 지수로 2025년 3월 지수를 적용하여야 하나, 발표 이전이므로 2025년 2월 지수를 적용하였음.

【서울 강북지역 도심권 오피스텔 월별 매매가격지수】

구분	1월	2월	3월	4월	5월	6월	7월	8월	9월	10월	11월	12월
2025년	99.97	100.01	-	-	-	-	-	-	-	-	-	-

감정평가액의 산출근거 및 결정의견

【거래사례#1 시점수정치 산출】

구분	기준시점 지수	거래시점 지수	시점수정치
2025.03.21. ~ 2025.04.09.	100.01	100.01	1.00000

- 시점수정치: 기준시점 지수 / 거래시점 지수
- 기준시점(2025.04.09.) : 2025년 2월 지수를 적용함.
- 거래시점(2025.03.21.) : 2025년 2월 지수를 적용함.

감정평가액의 산출근거 및 결정의견

5. 가치형성요인 비교

【기호(가) : 거래사례#1】

구분		격차율		비고
조건	세부항목	사례	대상	
단지 외부 요인	대중교통의 편의성(지하철, 버스정류장)	1.00	0.97	본 건은 사례 대비 공법상제한 및 대중교통시설과의 접근성 등에서 다소 열세함.
	교육시설 등의 배치			
	도심지 및 상업·업무시설과의 접근성			
	차량이동의 편의성			
	공공시설 및 편익시설 등의 배치			
	자연환경(조망·풍치·경관)			
단지 내부 요인	시공업체의 브랜드	1.00	1.00	유사함.
	단지내 총 세대수 및 최고층수			
	건물의 구조 및 마감상태			
	경과년수에 따른 노후도			
	단지 내 면적구성(대형·중형·소형)			
	단지 내 통로구조(복도식/계단식)			
호별 요인	층별 효용	1.00	1.10	본 건은 사례 대비 전용률에서 열세하나 전유면적당 단가 등에서 우세하여 전반적으로 우세함.
	향별 효용			
	위치별 효용(동별 및 라인별)			
	전유·공용부분의 면적 및 대지권의 크기			
	내부 평면방식(베이)			
	간선도로 및 철도 등에 의한 소음			
기타 요인	기타 가치에 영향을 미치는 요인	1.00	1.00	해당사항 없음.
누 계		1.067		

6. 비준가액

기호	사례단가 (원/㎡)	사정보정	시점수정	가치형성 요인비교	산출단가 (원/㎡)	결정단가 (원/㎡)
가	12,680,000	1.00	1.00000	1.067	13,529,560	13,530,000

감정평가액의 산출근거 및 결정의견

IV 감정평가액 및 결정 의견

1. 가격결정 참고자료

가. 인근 유사부동산의 감정평가사례

(서울특별시 종로구)

구분	소재지	명칭	동·호수	전유 면적 (㎡)	감정평가액(원)	기준시점	평가 목적
					단가(원/㎡)	신축년도	
# 1	창신동 255- *외	통칭 제이타워 II	제90* 호	17.8	258,000,000	2024.11.18.	경매
					@14,490,000	2021.05.28.	
# 2	창신동 255- *외	통칭 제이타워 II	제100* 호	17.8	250,000,000	2024.04.22.	경매
					@14,045,000	2021.05.28.	

(출처: 한국감정평가사협회 감정평가정보센터)

나. 인근지역 가격수준

지리적위치	이용상황	가격수준(전유면적 기준)	비고
본 건 인근	오피스텔	약 12,000,000 ~ 14,000,000원/㎡	-

인근지역의 가격수준에 관한 의견

본 건 인근은 경과년수, 전유면적, 층별·향별효용 등에 따른 시세편차가 다소 있음.

감정평가액의 산출근거 및 결정의견

다. 경매 낙찰통계(다세대)

기간	낙찰건수	평균낙찰가율	지역
2024년 5월 ~ 2025년 4월	7건	79.18%	서울특별시 종로구

(출처: 부동산태인)

2. 감정평가액

기호	동·층·호수	전유면적(㎡)	적용단가(원/㎡)	산출가액(원)	감정평가액(원)
가	제11층 제1117호	18.98	13,530,000	256,799,400	257,000,000

3. 감정평가액 결정 의견

상기 참고가격 자료(감정평가사례, 거래사례 및 인근 유사 부동산 탐문조사에 의한 가격수준 등)에 의해 거래사례비교법에 의한 시산가액의 합리성이 인정되므로 비준가액을 기준으로 앞에서 살펴본 참고자료 및 대상 목적물의 특수성, 감정평가목적 등을 감안하여 상기 감정평가액으로 결정함.

구분건물 감정평가명세표

일련 번호	소재지	지 번	지 목 및 용 도	용도지역 및 구 조	면 적 (㎡)		감정평가액	비 고
					공 부	사 정		
1 2 가	서울특별시 종로구 창신동	255-1, 247 위 양지상	오피스텔	철근콘크리트구조 평지붕 지하2층 지상11층				
	[도로명주소] 서울특별시 종로구 지봉로 37-29			지2층 지2층 지1층 지1층 1층 1층 2층 2층 3층 4층 5층 6층 ~ 11층 각 옥탑1층	383.56 282.8 383.56 206.05 65.84 390.28 207.58 341.85 176.28 365.14 371.06 371.06 453.09 38.88			
	동 소	255-1	대	준주거지역	900			
	동 소	247	대	준주거지역	82.6			
				(내) 철근콘크리트구조 제11층 제1117호	18.98	18.98	257,000,000	비준가액 (공용면적 포함)
				1,2.소유권	6.09			
				----- 대지권	982.6x 982.6	6.09		
		합 계					₩257,000,000.-	
				이 하		여 백		

구분건물 감정평가요항표

- (1) 위치 및 주위환경 (2) 교통상황 (3) 건물의 구조 (4) 이용상태
- (5) 설비내역 (6) 토지의 형상 및 이용상태 (7) 인접 도로상태 등
- (8) 토지이용계획 및 제한상태 (9) 공부와의 차이 (10) 기타참고사항(임대관계 및 기타)

(1) 위치 및 주위환경

서울특별시 종로구 송인동 소재 지하철 1·6호선 환승역인 "동묘앞역" 북서측 인근에 위치하며, 인근은 단독주택, 아파트단지, 다세대주택 등 공동주택과 문화재, 업무시설 및 각종 근린생활시설이 소재하는 지대로서, 주위환경은 보통임.

(2) 교통상황

본 건까지 차량 진·출입이 가능하며, 남동측 인근에 지하철 1·6호선 환승역인 "동묘앞역" 및 인근에 노선 버스정류장 등이 소재하여, 운행횟수 등으로 보아 제반 대중교통 이용여건은 양호한 편임.

(3) 건물의 구조

철근콘크리트구조 평지붕 지하2층/지상11층건 내 제11층 제1117호로서,
외 벽: 치장석재 붙임 마감 등
창 호: 샷시창호 마감임.

(4) 이용상태

오피스텔로 이용중임(내부구획 및 이용상황 등은 후첨 ‘내부구조도’ 참조).

(5) 설비내역

기본적인 위생 및 급·배수설비, 난방설비, 승강기설비, 화재탐지설비, 스프링클러설비, 옥내소화전설비 및 기계식 주차설비 등 갖추었음.

(6) 토지의 형상 및 이용상태

구분건물 감정평가요항표

- (1) 위치 및 주위환경 (2) 교통상황 (3) 건물의 구조 (4) 이용상태
- (5) 설비내역 (6) 토지의 형상 및 이용상태 (7) 인접 도로상태 등
- (8) 토지이용계획 및 제한상태 (9) 공부와의 차이 (10) 기타참고사항(임대관계 및 기타)

인접도로 대비 등고·평탄한 2필 일단의 부정형 토지로서, 근린생활시설, 도시형생활주택(단지형연립주택) 및 업무시설(오피스텔) 건부지로 이용중임.

(7) 인접 도로상태등

본 건 동측, 남측 및 북측으로 노폭 약 4미터 내외의 도로에 각 접함.

(8) 토지이용계획 및 제한상태

<기호 1>

도시지역, 준주거지역, 지구단위계획구역(2016-10-04)(동대문 지구단위계획구역), 가축사육제한구역<가축분뇨의 관리 및 이용에 관한 법률>, 가로구역별 최고높이 제한지역(2015-08-27)<건축법>, 상대보호구역(2020-06-26)<교육환경 보호에 관한 법률>, 상대보호구역(창신초등학교, 병설유치원)<교육환경 보호에 관한 법률>, 대공방어협조구역(위탁고도:54-236m)<군사기지 및 군사시설 보호법>, 과밀억제권역<수도권정비계획법>, 중점경관관리구역(2016-11-24)(주요산 주변)임.

<기호 2>

도시지역, 준주거지역, 지구단위계획구역(2016-10-04)(동대문 지구단위계획구역), 도로(접함), 가축사육제한구역<가축분뇨의 관리 및 이용에 관한 법률>, 가로구역별 최고높이 제한지역(2015-08-27)<건축법>, 상대보호구역(창신초등학교, 병설유치원)<교육환경 보호에 관한 법률>, 대공방어협조구역(위탁고도:54-236m)<군사기지 및 군사시설 보호법>, 과밀억제권역<수도권정비계획법>, 중점경관관리구역(2016-11-24)(주요산 주변)임.

(9) 공부와의 차이

없 음.

구분건물 감정평가요항표

- | | | | |
|-------------------|-------------------|------------------------|----------|
| (1) 위치 및 주위환경 | (2) 교통상황 | (3) 건물의 구조 | (4) 이용상태 |
| (5) 설비내역 | (6) 토지의 형상 및 이용상태 | (7) 인접 도로상태 등 | |
| (8) 토지이용계획 및 제한상태 | (9) 공부와의 차이 | (10) 기타참고사항(임대관계 및 기타) | |

(10) 기타참고사항(임대관계 및 기타)

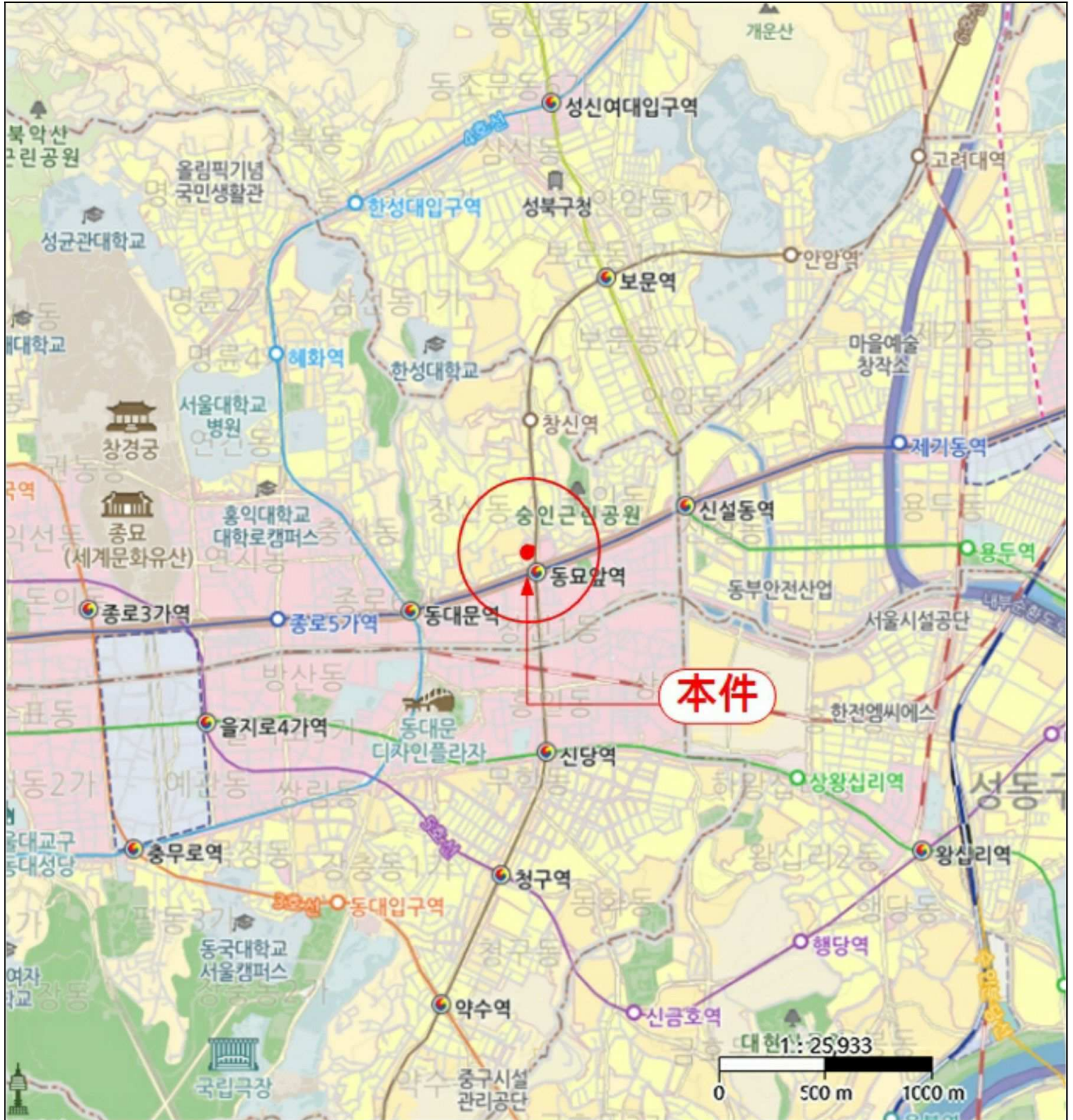
미상임.

광역위치도



소재지

서울특별시 종로구 창신동 255-1외 1필지 제11층 제1117호

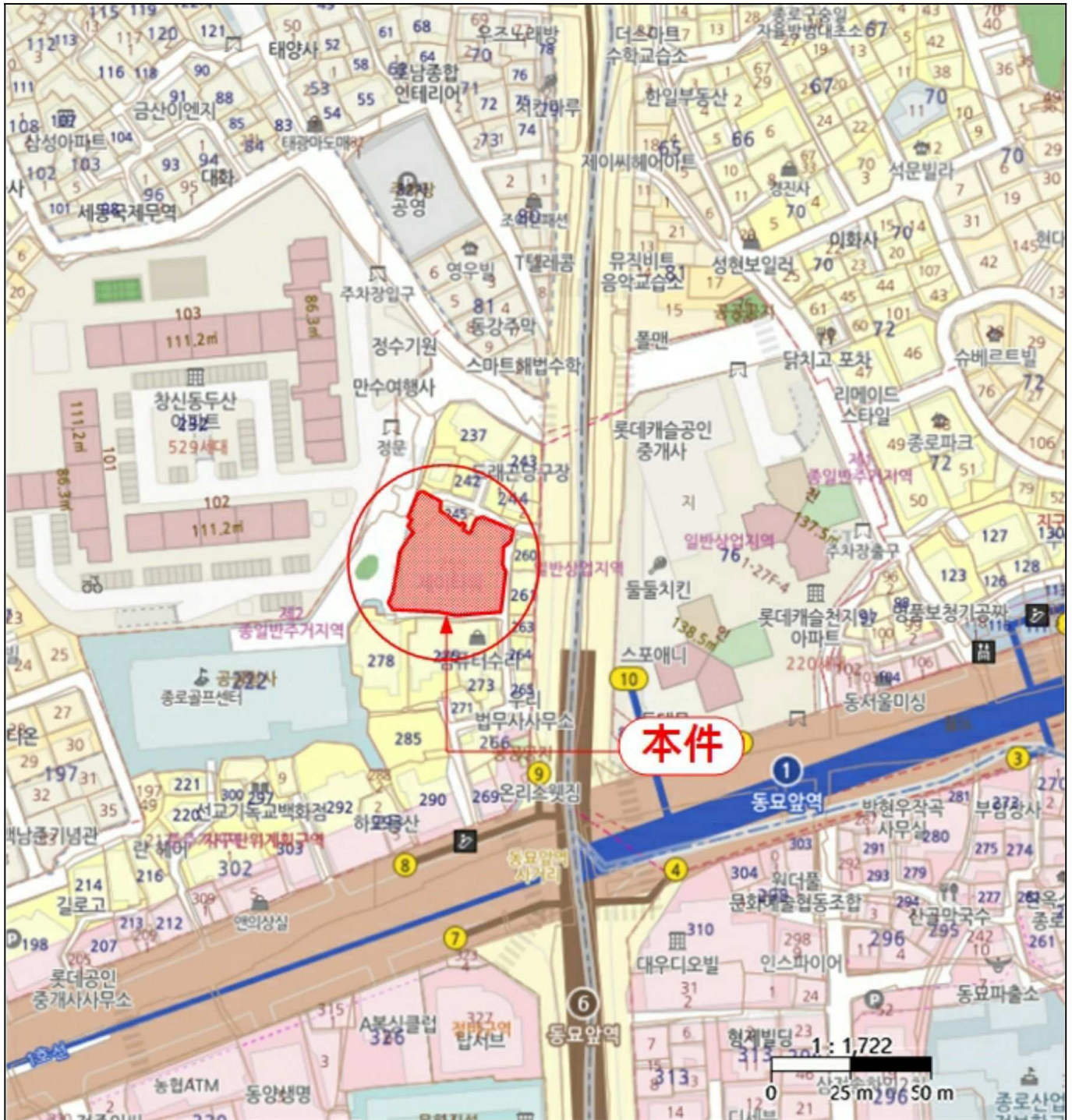


위치도



소재지

서울특별시 종로구 창신동 255-1외 1필지 제11층 제1117호





< >



< 1 >



< >



< >




< >



< >



< >



< >