

감정평가서

Appraisal Report

건명 : 이승호 소유물건(2025타경63234)

의뢰인 : 의정부지방법원 고양지원 사법보좌관 이상민

감정서번호 : G01-2505-2801



이 감정평가서는 감정평가 의뢰목적 외의 목적에 사용하거나 타인(의뢰인 제출처가 아닌 자)이 사용할 수 없을 뿐 아니라 복사, 개작(改作), 전재(轉載)할 수 없으며 이로 인한 결과에 대하여 감정평가법인등은 책임을 지지 않습니다.

굿밸류감정평가사사무소



TEL. 010-2634-1254 FAX. 0504-394-5214

(구분건물) 감정평가표

본인은 감정평가에 관한 법규를 준수하고 감정평가이론에 따라 성실하고 공정하게 이 감정평가서를 작성하였기에 서명날인합니다.

감정평가사

손영인

손영인

감정평가액 이억원정 (₩200,000,000.-)

의뢰인	의정부지방법원 고양지원 사법보좌관 이상민		감정평가 목적	법원경매		
제출처	의정부지방법원 고양지원 경매8계		기준가치	시장가치		
소유자 (대상업체명)	이승호 (2025타경63234)		감정평가조건	-		
물건목록 표시근거	귀제시목록		기준시점	조사기간	작성일	
기타 참고사항	-		2025. 06. 02	2025. 05. 30 ~ 2025. 06. 02	2025. 06. 04	
평 가 내 용	공부(公簿)(의뢰)		사 정		감 정 평 가 액	
	종 별	면적 또는 수량(m ²)	종 별	면적 또는 수량(m ²)	단 가	금 액
	구분건물	1세대	구분건물	1세대	-	200,000,000
		이	하	여	백	
	합 계					₩200,000,000.-

감정평가액의 산출근거 및 결정의견

" 별 지 참 조 "

감정평가액의 산출근거 및 결정 의견 I

I. 감정평가의 목적

본건은 경기도 고양시 덕양구 내유동 소재 '내유동마을회관' 북측 인근에 위치하는 통칭 '휴그린' 제206동 제3층 제302호에 대한 의정부지방법원 고양지원 경매8계의 경매 진행을 위한 감정평가 건임.

II. 감정평가의 기준 및 감정평가조건

1. 감정평가의 기준 및 기준가치

본건은 「감정평가 및 감정평가사에 관한 법률」, 「감정평가에 관한 규칙」, 「감정평가 실무기준」 등 제반 관련 법규에서 규정하는 평가방법 및 감정평가 일반이론에 의거하여 평가하였으며, 기준가치는 「감정평가에 관한 규칙」 제5조 제1항에 따라 시장가치를 기준하여 감정평가액을 결정하였음.

2. 기준시점

본건 감정평가의 기준시점은 가격조사 완료일인 2025년 6월 2일임.

3. 실지조사 실시기간

본건의 물리적 현황 및 시장분석 등을 위한 실지조사는 2025년 5월 30일 ~ 2025년 6월 2일에 실시하였음.

4. 감정평가의 조건

-

감정평가액의 산출근거 및 결정 의견 I

III. 기타 참고사항

1. 물적 동일성 여부 및 공부와의 차이

공부와 현황이 일치하여 물적 동일성이 인정됨.


2. 기타 참고사항

- ① 본건의 소재지, 지번, 면적 및 이용상황 등은 귀 제시목록 및 제반 공부자료에 의거하였으며, 본건 평가시 인용 또는 참고한 사례 등은 개인정보보호 등을 이유로 일부 항목을 (*)로 변경하여 표시하였으니 참고하시기 바람..
- ② 본건 현장조사 시 이해관계인의 부재로 폐문되어 내부확인이 불가능하여 동류형 물건, 관련 공부 및 외부관찰, 주민탐문 등에 의한 통상적인 상태를 상정하여 평가하였으니 본건 내부구조 및 관리 상태 등에 대해서는 확인을 요함.
- ③ 본건은 「집합건물의 소유 및 관리에 관한 법률」 제20조에 따라 구분소유의 대상인 건물의 전유부분과 분리하여 대지사용권을 처분할 수 없고, 전유부분과 대지사용권이 함께 분양 및 거래되는 등 전유부분과 대지사용권이 일체성을 가지므로 전유부분과 대지사용권을 구분하여 감정평가 하는 것은 곤란하나, 귀 요청 및 평가목적에 따라 한국부동산연구원에서 연구·발표한 토지, 건물배분비율표를 참조하여 구분건물평가명세표상에 건물 및 토지의 배분가액을 기재하였으니 업무 진행 시 참고하시기 바람.

감정평가액의 산출근거 및 결정 의견 II

I. 감정평가 대상물건의 개요

1. 대상물건이 소재하는 건물의 개요

소재지·건물명	경기도 고양시 덕양구 내유동 702-17 통칭 '휴그린' 제206동 제3층 제302호		
도로명주소	경기도 고양시 덕양구 명봉산로6번길 20-84 (내유동)		
	주용도	공동주택(다세대주택) 16개호	
	주구조	철근콘크리트구조	
	사용승인	2016.09.22	
	건물규모	층수	지상 4층
		연면적	627.34 m ²
	비고	-	

2. 각 호별 상세 개요

일련 번호	동/ 층/호수	용도	건물면적(m ²)			대지권 (m ²)	비고 (전용률 (%))
			전유	공용	분양		
가	206동/ 3/302	다세대주택	51.17	27.2475	78.4175	59	65.25
합계 (1개호)			51.17	27.2475	78.4175	59	-

※ 분양면적은 전유면적과 공용면적의 합계면적으로, 시장의 통상적인 분양면적과 상이할 수 있음.(이하 동일)

감정평가액의 산출근거 및 결정 의견 II

II. 감정평가방법의 적용

1. 감정평가의 근거 법령 및 감정평가 방법

(1) 감정평가의 근거 법령 등

본 감정평가는 「감정평가 및 감정평가사에 관한 법률」, 「감정평가에 관한 규칙」 등 감정평가 관계 법령과 감정평가 일반이론에 의거하여 평가하였음.

(2) 감정평가 관련 규정의 검토

■ 감정평가에 관한 규칙 제11조(감정평가방식)

감정평가업자는 다음 각 호의 감정평가방식에 따라 감정평가를 한다.

1. 원가방식: 원가법 및 적산법 등 비용성의 원리에 기초한 감정평가방식
2. 비교방식: 거래사례비교법, 임대사례비교법 등 시장성의 원리에 기초한 감정평가방식 및 공시지가기준법
3. 수익방식: 수익환원법 및 수익분석법 등 수익성의 원리에 기초한 감정평가방식

■ 감정평가에 관한 규칙 제12조(감정평가방법의 적용 및 시산가액 조정)

- ① 감정평가업자는 제14조부터 제26조까지의 규정에서 대상물건별로 정한 감정평가방법(이하 "주된 방법"이라 한다)을 적용하여 감정평가하여야 한다. 다만, 주된 방법을 적용하는 것이 곤란하거나 부적절한 경우에는 다른 감정평가방법을 적용할 수 있다.
- ② 감정평가업자는 대상물건의 감정평가액을 결정하기 위하여 제1항에 따라 어느 하나의 감정평가방법을 적용하여 산정(算定)한 가액(이하 "시산가액(試算價額)"이라 한다)을 제11조 각 호의 감정평가방식 중 다른 감정평가방식에 속하는 하나 이상의 감정평가방법(이 경우 공시지가기준법과 그 밖의 비교방식에 속한 감정평가방법은 서로 다른 감정평가방식에 속한 것으로 본다)으로 산출한 시산가액과 비교하여 합리성을 검토하여야 한다. 다만, 대상물건의 특성 등으로 인하여 다른 감정평가방법을 적용하는 것이 곤란하거나 불필요한 경우에는 그러하지 아니하다.
- ③ 감정평가업자는 제2항에 따른 검토 결과 제1항에 따라 산출한 시산가액의 합리성이 없다고 판단되는 경우에는 주된 방법 및 다른 감정평가방법으로 산출한 시산가액을 조정하여 감정평가액을 결정할 수 있다.

감정평가액의 산출근거 및 결정 의견 II

■ 감정평가에 관한 규칙 제16조(토지와 건물의 일괄감정평가)

- ① 감정평가업자는 「집합건물의 소유 및 관리에 관한 법률」에 따른 구분소유권의 대상이 되는 건물부분과 그 대지사용권을 일괄하여 감정평가하는 경우 등 제7조제2항에 따라 토지와 건물을 일괄하여 감정평가할 때에는 거래사례비교법을 적용하여야 한다. 이 경우 감정평가액은 합리적인 기준에 따라 토지가액과 건물가액으로 구분하여 표시할 수 있다.
-

2. 감정평가 방법 결정

「감정평가에 관한 규칙」 제16조에 따라 구분소유권의 대상이 되는 건물부분과 그 소유권대지권을 일체로 한 거래사례비교법으로 평가하였으며, 「감정평가에 관한 규칙」 제12조 제2항 단서에 따라 대상물건의 특성 등으로 인해 거래사례비교법 이외의 다른 평가방법을 적용하는 것이 곤란하여 이를 생략하고, 인근 유사부동산의 가격수준, 평가사례 등 참고가격자료를 활용하여 감정평가액의 합리성을 검토하였음.

감정평가액의 산출근거 및 결정 의견 II

III. 감정평가액 산출과정

1. 거래사례비교법

대상물건과 가치형성요인이 같거나 비슷한 물건의 거래사례와 비교하여 대상물건의 현황에 맞게 사정보정, 시점수정, 가치형성요인 비교 등의 과정을 거쳐 대상물건의 가액을 산정함.

$$\text{감정평가액} = \text{거래사례가격} \times \text{사정보정치} \times \text{시점수정치} \times \text{가치형성요인비교치}$$

2. 감정평가시 고려사항

-

3. 거래사례비교법에 의한 시산가액 산정

(1) 인근 유사 부동산의 거래사례

일련 번호	소재지	동/ 층/호	용도	면적(m ²)		거래가액(원) (원/전유m ²)	거래시점 (사용승인)	비고
				전유	분양			
#1	내유동 702-42	*/ 1/20*	다세대주택	52.65	63.6	220,000,000 (@4,180,000)	2023.07.13 (2019.06.24)	-

(출처: 등기사항전부증명서 등)

(2) 비교거래사례의 선정

본건과 동일·유사한 집합건축물 내의 거래사례로서 비교가능성이 높은 사례를 아래와 같이 선정함.

< 사례 #1 > : 일련번호 가

감정평가액의 산출근거 및 결정 의견 II

(3) 사정보정

의 건	사정보정치
매도자와 매수자 사이의 정상적인 거래사례로 보임.	1.000

(4) 시점수정

■ 비교 거래사례#1

한국부동산원이 발표하는 유형별 매매가격지수 중 본건과 물적 특성 및 지리적 비교가능성이 있다고 판단되는 매매가격지수(아래 표 참조)를 활용하여 시점수정치를 산정함.

시군구	상승률 (시점수정치)	산출근거			
		거래시점 / 기준시점		2023.07.13/ 2025.06.02	
경기 경의권 연립다세대	-2.629% (0.97371)	매매가격 지수	사례거래 당시 지수	2023.06	102.7
			기준시점 당시 지수	2025.04	100.0
		산식		$1 + (100.0 - 102.7) / 102.7$ ≈ 0.97371	

※ 거래시점과 기준시점의 각 직전 달의 매매가격지수를 비교하여 산정하되, 해당월 지수가 미발표시 가장 최근 발표된 지수를 연장 적용함.

감정평가액의 산출근거 및 결정 의견 II

(5) 가치형성요인 비교

■ 주거용[일련번호 가] / 비교사례 #1]

조 건	세부항목(주거용)	격차율	비고
단지 외부요인	대중교통의 편의성, 교육시설 등의 배치, 도심지 및 상업, 업무시설과의 접근성, 차량이용의 편리성, 공공시설 및 편익시설과의 배치, 자연환경(조망, 풍치, 경관 등) 등	1.00	본건과 사례가 대체로 대등함.
단지 내부요인	시공업체의 브랜드, 단지내 총세대수 및 최고층수, 건물의 구조 및 마감상태, 경과연수에 따른 노후도, 단지내 면적구성(대형, 중형, 소형), 단지내 통로구조(복도식/계단식) 등	0.96	본건은 사례대비 경과연수에 따른 노후도 등 내부요인에서 열세함.
호별요인	층별 효용, 향별 효용, 위치별 효용(동별 및 라인별), 전유부분의 면적 및 대지사용권의 크기, 내부평면방식(베이), 간선도로 및 철도 등에 의한 소음 등	1.00	본건과 사례가 대체로 대등함.
기타요인	기타 가치에 영향을 미치는 요인	1.00	감정평가목적 및 부동산 경기상황 등을 고려함.
가치형성요인 비교치 (누계)		0.960	-

(6) 거래사례비교법에 의한 시산가액 결정

본 건			거래사례비교법에 따른 시산가액(단가) 산정						산정가액 (원)	시산가액 (원)
일련 번호	동/층 호수	전유 (사정) 면적(m ²)	거래사례		사정 보정	시점 수정	가치 형성 요인	산정단가 (원/전유m ²)		
			일련 번호	단가 (원/전유m ²)						
가	206/3 /302	51.17	#1	4,180,000	1.000	0.97371	0.960	3,910,000	200,074,700	200,000,000
합계		51.17	-	-	-	-	-	-	-	200,000,000

감정평가액의 산출근거 및 결정 의견 II

IV. 참고가격자료

1. 유사 부동산의 가격수준

구 분	주위환경	도로조건	거래수준(원/전유㎡)	기타
본건 유사 구분건물	일반 주택지대	세로변	3,600,000-4,200,000	-

본건 지역의 거래수준은 보합세를 보이는 것으로 조사됨.

2. 본건 평가사례

본건의 최근 3년 이내의 평가사례는 포착되지 아니함.

3. 인근 평가사례

일련 번호	소재지 동/층/호	용도	면적(㎡)		감정평가액(원) (원/전유㎡)	기준시점 (사용승인)	평가 목적
			전유	분양			
(1)	내유동 702-19 */4/40*	다세대주택	51.17	57.205	225,000,000	2025.05.07 (2016.09.26)	법원경매
					(@4,400,000)		
(2)	내유동702-41 */2/20*	다세대주택	46.79	57.27	200,000,000	2025.05.13 (2019.03.21)	법원경매
					(@4,270,000)		
(3)	내유동702-21 */1/10*	다세대주택	57.47	63.95	211,000,000	2025.06.02 (2016.11.30)	법원경매
					(@3,670,000)		

※ 분양면적은 전유면적과 공용면적의 합계임.

(출처: 한국감정평가사협회)

감정평가액의 산출근거 및 결정 의견 II

4. 경매동향

용도별	경기 고양시 덕양구 2024년 06월 ~ 2025년 05월					
구 분	낙찰가			낙찰건		
	총감정가	총낙찰가	율(%)	총건수	낙찰건수	율(%)
다세대	19,591,250,000	12,968,796,803	66.2	279	94	33.7
연립	1,730,000,000	1,178,780,000	68.1	20	5	25.0

(출처 : 인포케어)

감정평가액의 산출근거 및 결정 의견 II

V. 감정평가액 결정에 관한 의견

1. 감정평가액의 결정

본건 평가대상 부동산의 입지적 여건, 이용상황, 제반 공법상의 제한 등을 종합적으로 참작하고 본건 평가 목적을 감안하여 아래와 같이 감정평가액을 결정함.

평가대상		전유면적(m ²)	대지권(m ²)	감정평가액(원)
가	통칭 '휴그린' 제206동 제3층 제302호	51.17	59	200,000,000
합계		51.17	59	200,000,000
결정의견	거래사례, 평가사례, 인근 부동산 탐문조사에 의한 가격수준, 낙찰가율 통계분석 등 참고가격자료를 고려할 때, 거래사례비교법에 의한 시산가액의 합리성이 인정되므로 대상 부동산의 감정평가액으로 결정함.			

2. 기타 참고사항

·

(구분건물)감정평가명세서

건 물 명		제206동 제3층 제302호							
일련 번호	소재지	지 번	지 용 도	구 조 및 용도지역	면 적 (㎡)		감 정 평 가 액	비 고	
					공 부	사 정			
1 가	경기도 고양시 덕양구 내유동	702-17 206동	공동주택 (다세대 주택)	철근콘크리트구조 철근콘크리트 (경사지붕)지붕 4층					
	[도로명주소]			지1층	169.7				
	경기도			1층 ~ 3층 각	114.41				
	고양시			4층	114.41				
	덕양구			4층(연면적제외)	121.76				
	명봉산로6번길								
	20-84								
	(내유동)								
	상동	702-17	대	계획관리지역	472				
				(내) 철근콘크리트구조 제3층 제302호	51.17	51.17	200,000,000	비준가격 공용부분 포함 78.4175㎡	
			소유권	59					
			1.x -----	472 x----	59				
			대지권	472					
					토지·건물	배분내역			
					토 지 :	80,000,000			
					건 물 :	120,000,000			
	합 계						₩200,000,000.-		
				이 하	여	백			

구분건물 감정평가요항표

(1) 위치 및 주위환경 (5) 설비내역 (8) 토지이용계획 및	(2) 교통상황 (6) 토지의 형상 및 이용상태 (9) 공부와의 차이	(3) 건물의 구조 (7) 인접 도로상태 등 (10) 기타참고사항(임대관계 및 기타)	(4) 이용상태
---	--	---	----------

(1) 위치 및 주위환경

본건은 경기도 고양시 덕양구 내유동 소재 '내유동마을회관' 북측 인근에 위치하며, 부근은 본건과 유사한 다세대주택, 소규모 농경지 및 임야 등이 혼재한 지역으로서, 제반 주위환경은 보통임.

(2) 교통상황

본건까지 차량 출입이 가능하며, 인근에 노선버스정류장이 위치하여 제반 교통상황은 보통임.

(3) 건물의 구조

철근콘크리트구조 철근콘크리트(경사지붕)지붕 지상 4층 건물 내 제3층 제302호로서,
(사용승인일: 2016-09-22)
외벽: 치장벽돌 붙임 및 드라이비트 마감 등
창호: 샷시 창호 등임.

(4) 이용상태

다세대주택으로 이용 중임.(후첨 '내부구조도' 참조)

(5) 설비내역

기본적인 위생 및 급배수설비, 도시가스에 의한 난방설비 등이 구비되어 있음.

(6) 토지의 형상 및 이용상태

인접 토지와 대체로 등고 평탄한 사다리형의 토지로서, 다세대주택 건부지로 이용 중임.

구분건물 감정평가요항표

(1) 위치 및 주위환경 (5) 설비내역 (8) 토지이용계획 및	(2) 교통상황 (6) 토지의 형상 및 이용상태 (9) 공부와의 차이	(3) 건물의 구조 (7) 인접 도로상태 등 (10) 기타참고사항(임대관계 및 기타)	(4) 이용상태 (7) 인접 도로상태 등 (10) 기타참고사항(임대관계 및 기타)
---	--	---	---

(7) 인접 도로상태등

본건 단지내 도로를 통하여 단지 남측에 접한 약 4미터 폭의 도로로 진출입 가능함.

(8) 토지이용계획 및 제한상태

내유동 702-17 :계획관리지역, 성장관리계획구역(주거zone),
가축사육제한구역(2024-11-12)(일부제한구역 [전부제한구역으로부터 제한거리 500m (소,젖소,말 제한)])<가축분뇨의 관리 및 이용에 관한 법률>, 가축사육제한구역(2024-11-12)(전부제한구역 [도시지역{주거,상업,공업,녹지(자연취락지구)}및주거밀집지역])<가축분뇨의 관리 및 이용에 관한 법률>, 제한보호구역(전방지역:25km)(보호)<군사기지 및 군사시설 보호법>, 과밀억제권역<수도권정비계획법>임.

(9) 공부와의 차이

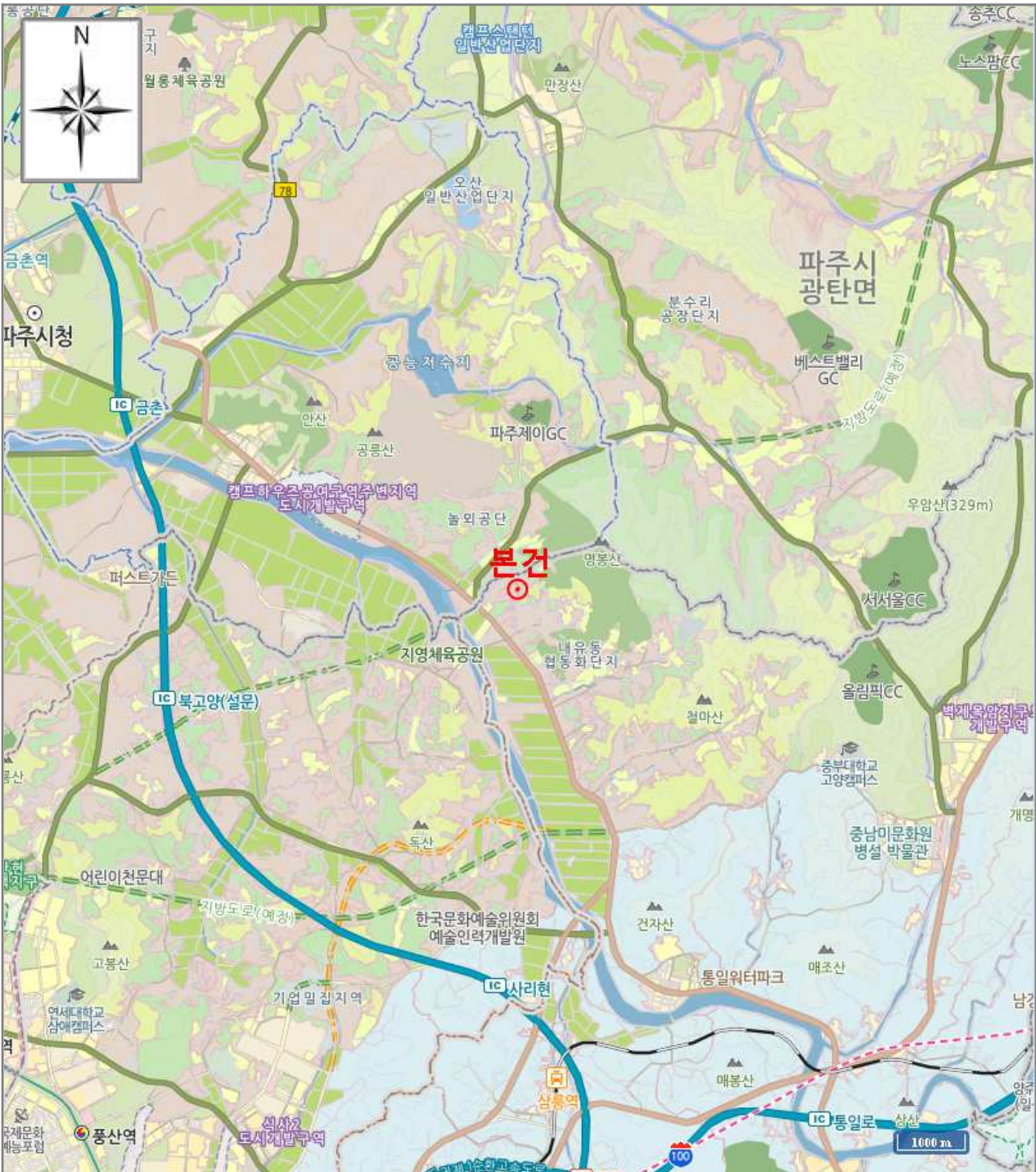
없음.

(10) 기타참고사항(임대관계 및 기타)

임대관계는 미상임.

광역 위치도

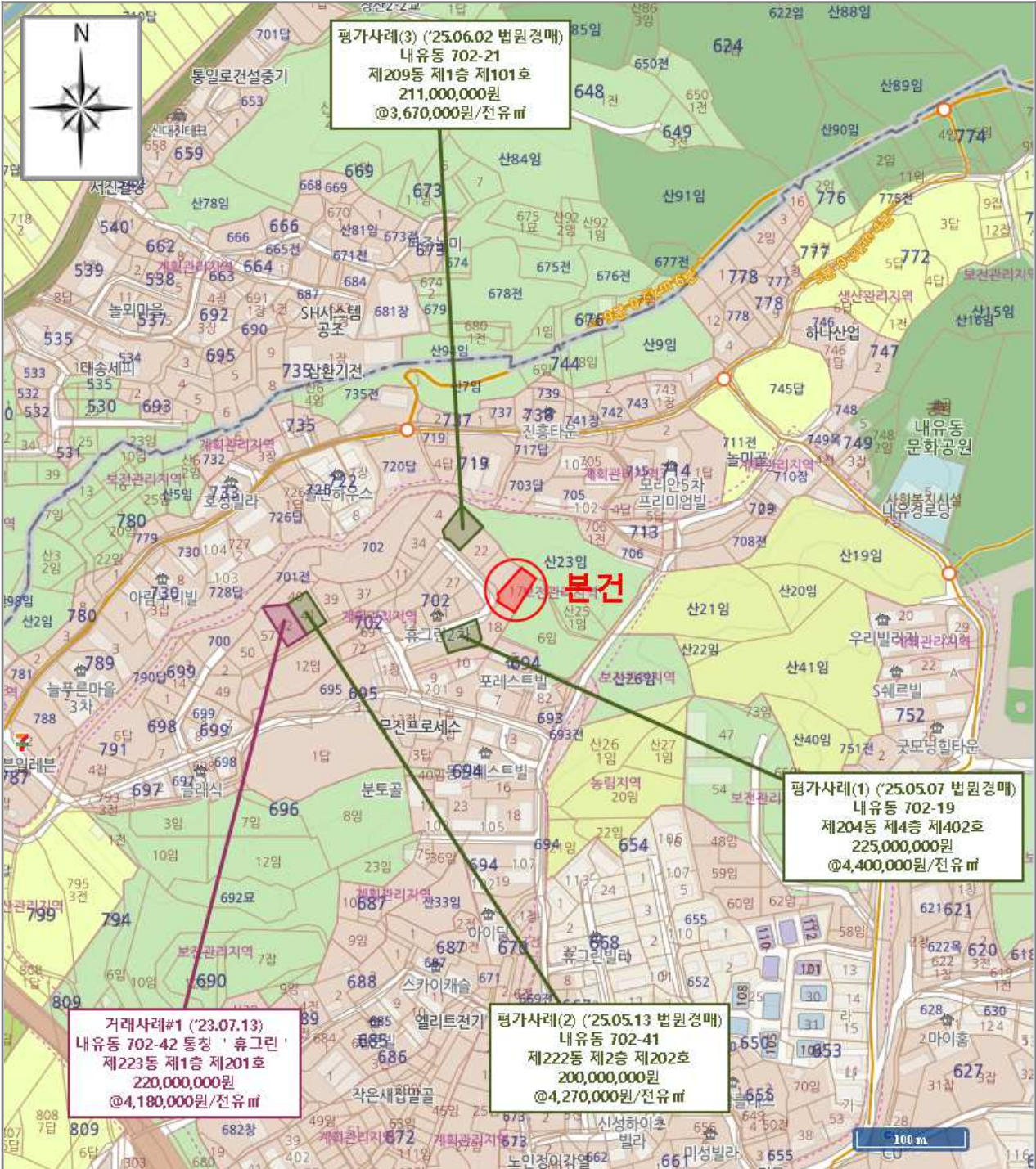
소재지	경기도 고양시 덕양구 내유동 702-17 제206동 제3층 제302호
-----	--



[범례]	■ 본 건	■ 평가사례	■ 거래사례
--------	--	---	--

상세 위치도

소재지	경기도 고양시 덕양구 내유동 702-17 제206동 제3층 제302호
-----	--



[범례]	■ 본 건	■ 평가사레	■ 거래사레
--------	-------	--------	--------

호별배치도 및 내부구조도

소재지	경기도 고양시 덕양구 내유동 702-17 제206동 제3층 제302호
-----	--



사 진 용 지

소재지

경기도 고양시 덕양구 내유동 702-17



본건 소재 건물(206동) 전경



본건 소재 건물(206동) 전경


사 진 용 지

소재지

경기도 고양시 덕양구 내유동 702-17



본건 소재 단지 내 전경



본건 현관