

감정평가서

APPRAISAL REPORT

의뢰인: 의정부지방법원 남양주지원
사법보좌관 허찬

건명: 김봉희 소유물건
(2024타경83377)

평가서번호: 중 앙 052024-1004-011

이 감정평가서는 감정평가 의뢰목적 외의 목적에 사용하거나 타인(의뢰인 또는 담보감정평가 시 확인은행이 아닌 자)이 사용할 수 없을 뿐 아니라 복사, 개작(改作), 전재(轉載)할 수 없으며 이로 인한 결과에 대하여 감정평가법인등은 책임을 지지 않습니다.

(주)중앙감정평가법인

Joong-ang Appraisal Co., Ltd
경기도 의정부시 시민로 39 대정프라자 701호
(의정부동)
북부지사 : T) 031-879-3900 F) 879-6661
e-mail : jungang5@kapaland.co.kr
home-page : <http://www.jaa.co.kr>

(구분건물)감정평가표

이 감정평가서는 감정평가에 관한 법규를 준수하고 감정평가이론에 따라 성실하고 공정하게 작성하였기에 서명·날인합니다.

감정평가사 박아람

박아람



(주)중앙감정평가법인 북부지사장

강경환



감정평가액	삼억사천일백만원정 (₩341,000,000.-)					
의뢰인	의정부지방법원 남양주지원 사법보좌관 허찬		감정평가목적	경매		
제출처	경매2계		기준가치	시장가치		
소유자 (대상업체명)	김봉희 (2024타경83377)		감정평가조건	--		
목록 표시근거	귀 제시목록, 등기사항전부증명서		기준시점	조사기간	작성일	
			2024.10.14	2024.10.14	2024.10.14	
감정 평가 내용	공부(公簿)(의뢰)		사정		감정평가액	
	종류	면적(㎡) 또는 수량	종류	면적(㎡) 또는 수량	단가	금액(원)
	구분건물	1개호	구분건물	1개호	-	341,000,000
			이	하 여	백	
	합계					₩341,000,000

심사
확인

본인은 이 감정평가서에 제시된 자료를 기준으로 성실하고 공정하게 심사한 결과 이 감정평가 내용이 타당하다고 인정하므로 이에 서명·날인합니다.

심사자 : 감정평가사 최원철

최원철



감정평가액의 산출근거 및 결정 의견

I. 감정평가 개요

1. 감정평가목적

본건은 경기도 구리시 인창동 소재 '인창초등학교' 남측 인근에 위치하는 대명아파트 제2동 제5층 제506호 (아파트)로서, 의정부지방법원 남양주지원의 법원경매 목적을 위한 감정평가임.

2. 감정평가의 근거 및 기준

본 감정평가는 「감정평가 및 감정평가사에 관한 법률」, 「감정평가에 관한 규칙」 및 「감정평가 실무기준」 등 관계법령의 규정과 제반 감정평가이론을 적용하여 감정평가하였음.

3. 기준가치 및 감정평가 조건

가. 본건은 「감정평가에 관한 규칙」 제5조 제1항의 “시장가치”를 기준의 감정평가액을 결정하였음.

나. 별도의 감정평가 조건은 없음.

4. 기준시점 결정 및 그 이유

「감정평가에 관한 규칙」 제9조 제2항에 따라 대상물건의 가격조사 완료일자인 2024년 10월 14일을 기준시점으로 결정함.

5. 실지조사 실시기간 및 내용

「감정평가에 관한 규칙」 제10조 제1항에 따라 본건 감정평가를 위한 실지조사는 2024년 10월 14일에 시행하여 대상물건의 현황 등을 직접 조사하고 가격자료를 수집하여 분석하였음.

감정평가액의 산출근거 및 결정 의견

6. 감정평가 방법

가. 감정평가방식

- 1) 원가방식 : 원가법 및 적산법 등 비용성의 원리에 기초한 감정평가방식
- 2) 비교방식 : 공시지가기준법 및 거래사례비교법, 임대사례비교법 등 시장성의 원리에 기초한 감정평가방식
- 3) 수익방식 : 수익환원법 및 수익분석법 등 수익성의 원리에 기초한 감정평가방식

나. 구분건물

1) 구분건물의 감정평가방법 적용 규정

「감정평가에 관한 규칙」 제16조에 근거하여 「집합건물의 소유 및 관리에 관한 법률」에 따른 구분소유권의 대상이 되는 건물부분과 그 대지사용권을 일괄하여 감정평가하는 경우 등 동 규칙 제7조 제2항에 따라 토지와 건물을 일괄하여 감정평가할 때에는 거래사례비교법을 적용하여야 함.

2) 적용 감정평가방법

- (1) 거래사례비교법 : 대상물건과 가치형성요인이 같거나 비슷한 물건의 거래사례와 비교하여 대상물건의 현황에 맞게 사정보정, 시점수정, 가치형성요인 비교 등의 과정을 거쳐 대상물건의 가액을 산정하는 감정평가 방법임.
- (2) 시산가액 조정 : 본건은 구분소유건물로서 「감정평가에 관한 규칙」 제16조에 따라 구분소유권의 대상이 되는 건물 부분과 대지사용권을 일체로 한 거래사례비교법으로 평가하였으며, 본건은 아파트로서 「감정평가에 관한 규칙」 제12조에 따라 다른 감정평가방법(원가법, 수익환원법)을 적용하는 것이 실질적으로 곤란하여 주된 방법에 대한 합리성 검토는 생략하였음.

다. 일괄 · 구분 · 부분감정평가를 시행한 경우 그 이유 및 내용

「감정평가에 관한 규칙」 제16조 및 제7조 제2항에 근거하여 「집합건물의 소유 및 관리에 관한 법률」에 따른 구분소유권의 대상이 되는 건물부분과 그 대지사용권을 일괄하여 감정평가하였음.

감정평가액의 산출근거 및 결정 의견

라. 기타 감정평가 관련 사항

해당 없음.

7. 그 밖의 사항

- 가. 건물은 현장조사시 소유자의 부재 및 폐문 등으로 인하여 내부조사가 불가하여 부득이 이용상황 및 내부구조 등의 현황은 건축물대장 및 현장조사(탐문 등), 유사 평가전례 등을 기준하였는 바, 경매 진행시 참고하시기 바람.
- 나. 본건은 귀 요청(평가목적)에 따라 대상 부동산의 평가가격을 토지 및 건물가격으로 배분하여 구분건물 감정평가명세표상 기재하였는 바, 업무에 참고하시기 바람.
- 다. 본건의 위치확인은 건축물현황도의 부재로 현장조사(탐문 등)에 의거하였으며, 본건은 공부상 면적 및 이용상황 등을 종합적으로 검토한 결과 물적 동일성이 인정됨.

감정평가액의 산출근거 및 결정 의견

II. 대상 부동산의 개황

1. 감정평가 대상 개요

가. 전체 단지 개요

소재지	경기도 구리시 인창동 610-81 외 [도로명주소] 경기도 구리시 동구릉로30번길 34		
건물명	대명아파트 2동		
구조	철근콘크리트조 평스라브지붕	층수(지하/지상)	-1/5
주용도	아파트	단지규모	60세대
사용승인일	1989.10.07	대지면적(㎡)	-
연면적(㎡)	4,514.82	비고	-

나. 대상 구분건물 개요

기호	층/호수	용도	전유면적 (㎡)	공용면적 (㎡)	공급면적 (㎡)	대지권면적 (㎡)	전용률 (%)
1	5/506	아파트	56.61	19.23	75.84	36.74	74.6
합계	-	-	56.61	19.23	75.84	36.74	-

감정평가액의 산출근거 및 결정 의견

2. 대상부동산 개황

항 목		내 용
입 지 조 건	위 치	본건은 경기도 구리시 인창동 소재 '인창초등학교' 남측 인근에 위치함.
	교통상황	본건 소재 건물까지 제 차량의 출입이 가능하며, 인근에 버스정류장이 소재하고 동측 인근에 “지하철 8호선 구리역”이 위치하는 등 전반적인 교통상황은 보통임.
	주위환경	본건 주위는 아파트, 주택, 근린생활시설 등이 소재하는 기존주택지대임.
토 지 상 황	형상, 지세	2필지 일단의 사다리형 평지임.
	접면도로 상태	본건 소재 부지 북측,동측,남측으로 각각 6미터 내외의 포장도로에 접함.
	토지이용계획 사항 등	- 기호(1) : 도시지역, 제2종일반주거지역, 소로3류(폭 8m 미만)(국지도로)(접합), 가축사육제한구역<가축분뇨의 관리 및 이용에 관한 법률>, 상대보호구역(인창초등학교/학생환경위생정화구역은 반드시 구리남양주교육청 협의)<교육환경 보호에 관한 법률>, 배출시설설치제한지역<물환경보전법>, 과밀억제권역<수도권정비계획법>, 공장설립승인지역(공장설립승인지역(수도법시행령 제14조의3 제1호))<수도법>. - 기호(2) : 도시지역, 제2종일반주거지역, 소로3류(폭 8m 미만)(국지도로)(접합), 가축사육제한구역<가축분뇨의 관리 및 이용에 관한 법률>, 상대보호구역(인창초등학교/학생환경위생정화구역은 반드시 구리남양주교육청 협의)<교육환경 보호에 관한 법률>, 배출시설설치제한지역<물환경보전법>, 과밀억제권역<수도권정비계획법>, 공장설립승인지역(공장설립승인지역(수도법시행령 제14조의3 제1호))<수도법>.
건 물 상 황	구 조	철근콘크리트조 평스라브지붕 지하1층/지상5층 건물로서 외벽 : 외장 페인팅 마감 등 내벽 : 미상 바닥 : 미상 창호 : 하이샷시 창호 등임.
	이용상황	아파트(방3, 거실, 주방, W.C, 발코니 등)으로 이용중임.(후첨 “건물개황도” 참조)
	냉난방설비	도시가스보일러에 의한 난방설비가 구비되어 있음.
	기타설비	위생설비 및 급·배수설비, 옥내소화전설비 등이 되어 있음.
기 타	공부와의 차이	없음.
	기 타	없음.

감정평가액의 산출근거 및 결정 의견

III. 거래사례비교법에 의한 가액산출

1. 개요

「감정평가에 관한 규칙」 제16조에 따라 대상물건과 가치형성요인이 같거나 비슷한 물건의 거래사례와 비교하여 대상물건의 현황에 맞게 사정보정, 시점수정, 가치형성요인 비교 등의 과정을 거쳐 대상물건의 가액을 산정하는 거래사례비교법을 적용함.

2. 거래사례의 선정

가. 인근지역 유사부동산의 사례자료

■ 거래사례

[자료출처 : 등기사항전부증명서]

기호	구분	소재지 및 건물명, 동/층/호수	전유면적 (㎡)	대지권 면적(㎡)	거래금액(원)	전유단가 (원/㎡)	거래시점
							사용승인
①	매매	인창동 000-00외 대명아파트 0/0/000	60.75	38.68	365,000,000	6,008,000	2024.07.01
							1989.10.07
②	매매	인창동 000-00외 대명아파트 0/0/000	56.61	36.74	345,000,000	6,094,000	2023.11.30
							1989.10.07

■ 평가사례

[자료출처 : 한국감정평가사협회 KAPA HUB PLUS]

기호	구분	소재지 및 건물명, 동/층/호수	전유면적 (㎡)	평가금액(원)	전유단가 (원/㎡)	기준시점
						사용승인
①	법원 경매	인창동 000-00외 대명아파트 0/0/000	66.665	373,000,000	5,595,000	2024.05.14
						1990.01.08
②	담보	인창동 000-00외 대명아파트 0/0/000	60.75	355,000,000	5,844,000	2024.06.30
						1989.10.07

감정평가액의 산출근거 및 결정 의견

나. 인근지역 유사부동산의 가격수준 및 경매 낙찰가율

1) 인근지역 유사부동산의 가격수준

상기 거래사례, 평가사례, 인근 부동산중개업소 등을 통한 가격자료 등을 검토할 때, 인근지역 유사부동산의 가격수준은 아래와 같이 파악됨.

구 분	가격수준	비 고
인근 유사 아파트	6,000,000원/㎡ 내외	-

2) 경매 낙찰가율

[자료출처 : 인포케어]

지역 및 기간	경기 구리시 2023년 10월 ~ 2024년 09월					
구분	낙찰가			낙찰건		
	총감정가	총낙찰가	율(%)	총건수	낙찰건수	율(%)
아파트	23,494,000,000	19,180,727,622	81.6	69	30	43.5

감정평가액의 산출근거 및 결정 의견

다. 비교거래사례의 선정

비교적 최근에 거래되고 본건과 제반 가치형성요인이 유사하여 비교가능성이 높다고 판단되는 <거래사례①>을 비교거래사례로 선정함.

3. 사정보정

비교사례는 거래당사자간 특수한 사정이나 개별적 동기가 반영되지 않은 정상적인 거래사례로 판단되므로 사정보정 요인은 없음. (1.00)

4. 시점수정

■ 비교거래사례① 기준

국토교통부에서 발표하는 유형별 매매가격지수 중 본건과 물적 특성 및 지리적 비교가능성이 있다고 판단되는 “아파트 매매가격지수(경기 동부1권 구리시 (아파트))”를 활용하여 시점수정치를 결정함.

본건의 기준시점 매매가격지수(2024.8)	93.1
사례의 매매시점 매매가격지수(2024.6)	92.7
시점수정치 (본건지수/사례지수)	$93.1/92.7 \approx 1.00431$

※ 미발표된 월의 매매가격지수는 발표된 매매가격지수 중 기준시점에 가장 가까운 월의 매매가격지수를 적용함.

감정평가액의 산출근거 및 결정 의견

5. 가치형성요인 비교

■ 기호(1)/거래사례①

요인	세부항목	격차율	비 고
단지 외부 요인	대중교통의 편의성, 차량이용의 편리성	1.00	대체로 유사함.
	교육시설 등의 배치, 공공시설 및 편익시설과의 배치		
	도심지 및 상업, 업무시설과의 접근성		
	자연환경(조망, 풍치, 경관 등) 등		
단지 내부 요인	건물의 구조 및 마감상태, 경과연수에 따른 노후도	1.00	대체로 유사함.
	단지내 총세대수 및 최고층수		
	단지내 면적구성(대형, 중형, 소형), 단지내 통로구조(복도식/계단식)		
	시공업체의 브랜드 등		
호별 요인	층별 효용, 향별 효용, 위치별 효용 (동별 및 라인별), 내부 평면방식(베이)	1.00	대체로 유사함.
	전유부분의 면적 및 대지사용권의 크기		
	간선도로 및 철도 등에 의한 소음 등		
기타 요인	기타 가치에 영향을 미치는 요인	1.00	대체로 유사함.
가치형성요인 비교치		1.000	-

6. 거래사례비교법에 의한 비준가액

기 호	비교사례 단가(원/㎡)	사정 보정	시점 수정	가치형성 요인비교	산정단가 (원/㎡)	전유 면적(㎡)	산정가액(원)	적용가액(원)
1	6,008,000	1.00	1.00431	1.000	6,033,894	56.61	341,578,739	341,000,000
합계		-	-	-	-	-	341,578,739	341,000,000

감정평가액의 산출근거 및 결정 의견

IV. 감정평가액의 결정에 관한 의견

1. 감정평가액

기호	동/층/호수	전유면적(㎡)	감정평가액(원)	전유면적당 단가 (원/㎡)
1	제2동 제5층 제506호	56.61	341,000,000	6,024,000
합 계			341,000,000	-

2. 결정의견

본건은 아파트로서 「감정평가에 관한 규칙」 제16조에 따라 구분소유권의 대상이 되는 건물 부분과 대지사용권을 일체로 한 거래사례비교법으로 감정평가하였으며, 다른 감정평가방법(원가법, 수익환원법)을 적용하는 것이 실질적으로 곤란하여 주된 방법에 대한 합리성 검토는 생략하였음.

(구분건물)감정평가명세표

기 호	소재지	지번	지 목 용 도	용도지역 구 조	면 적 (㎡)		감 정 평 가 액 (원)	비 고
					공 부	사 정		
	경기도 구리시 인창동 [도로명주소] 경기도 구리시 동구릉로 30번길 34	610-81, 610-83 대명아파트 제2동	아파트	철근콘크리트조 평슬래브지붕 5층				
				1층	744.12			
				2층	744.12			
				3층	744.12			
				4층	744.12			
				5층	744.12			
				지하	787.32			
1	"	610-81	전	제2종일반주거지역	2,055			
2	"	610-83	잡종지	제2종일반주거지역	1,651			
(1)				(내) 철근콘크리트조 제5층 제506호	56.61	56.61	341,000,000	공용면적 :19.23㎡
				1, 2 소유권대지권	36.74 3,706x----- 3,706	36.74		토지: 1/0,500,000 건물: 1/0,500,000
	합 계						₩341,000,000	
							- 이 하 여 백 -	

구분건물평가요항표

- | | | | |
|------------------|------------------|-----------------------|---------|
| 1. 위치 및 주위환경 | 2. 교통상황 | 3. 건물의 구조 | 4. 이용상태 |
| 5. 설비내역 | 6. 토지의 형상 및 이용상태 | 7. 인접 도로상태 등 | |
| 8. 토지이용계획 및 제한상태 | 9. 공부와의 차이 | 10. 기타참고사항(임대관계 및 기타) | |

1. 위치 및 주위환경

본건은 경기도 구리시 인창동 소재 '인창초등학교' 남측 인근에 위치함.
본건 주위는 아파트, 주택, 근린생활시설 등이 소재하는 기존주택지대임.

2. 교통상황

본건 소재 건물까지 제 차량의 출입이 가능하며, 인근에 버스정류장이 소재하고 동측 인근에 "지하철 8호선 구리역"이 위치하는 등 전반적인 교통상황은 보통임.

3. 건물의 구조

철근콘크리트조 평스라브지붕 지하1층/지상5층 건물로서
외벽 : 외장 페인팅 마감 등
내벽 : 미상
바닥 : 미상
창호 : 하이샷시 창호 등임.

4. 이용상태

아파트(방3, 거실, 주방, W.C, 발코니 등)으로 이용중임.(후첨 "건물개황도" 참조)

5. 설비내역

도시가스보일러에 의한 난방설비가 구비되어 있음.
위생설비 및 급·배수설비, 옥내소화전설비 등이 되어 있음.

6. 토지의 형상 및 이용상태

2필지 일단의 사다리형 평지임.
아파트건부지로 이용중임.

구분건물평가요항표

- | | | | |
|------------------|------------------|-----------------------|---------|
| 1. 위치 및 주위환경 | 2. 교통상황 | 3. 건물의 구조 | 4. 이용상태 |
| 5. 설비내역 | 6. 토지의 형상 및 이용상태 | 7. 인접 도로상태 등 | |
| 8. 토지이용계획 및 제한상태 | 9. 공부와의 차이 | 10. 기타참고사항(임대관계 및 기타) | |

7. 인접 도로상태 등

본건 소재 부지 북측,동측,남측으로 각각 6미터 내외의 포장도로에 접함.

8. 토지이용계획 및 제한상태

- 기호(1) : 도시지역, 제2종일반주거지역, 소로3류(폭 8m 미만)(국지도로)(접합), 가축사육제한구역<가축분뇨의 관리 및 이용에 관한 법률>, 상대보호구역(인창초등학교/학생환경위생정화구역은 반드시 구리남양주교육청 협의)<교육환경 보호에 관한 법률>, 배출시설설치제한지역<물환경보전법>, 과밀억제권역<수도권정비계획법>, 공장설립승인지역(공장설립승인지역(수도법시행령 제14조의3 제1호))<수도법>.
- 기호(2) : 도시지역, 제2종일반주거지역, 소로3류(폭 8m 미만)(국지도로)(접합), 가축사육제한구역<가축분뇨의 관리 및 이용에 관한 법률>, 상대보호구역(인창초등학교/학생환경위생정화구역은 반드시 구리남양주교육청 협의)<교육환경 보호에 관한 법률>, 배출시설설치제한지역<물환경보전법>, 과밀억제권역<수도권정비계획법>, 공장설립승인지역(공장설립승인지역(수도법시행령 제14조의3 제1호))<수도법>.

9. 공부와의 차이

없음.

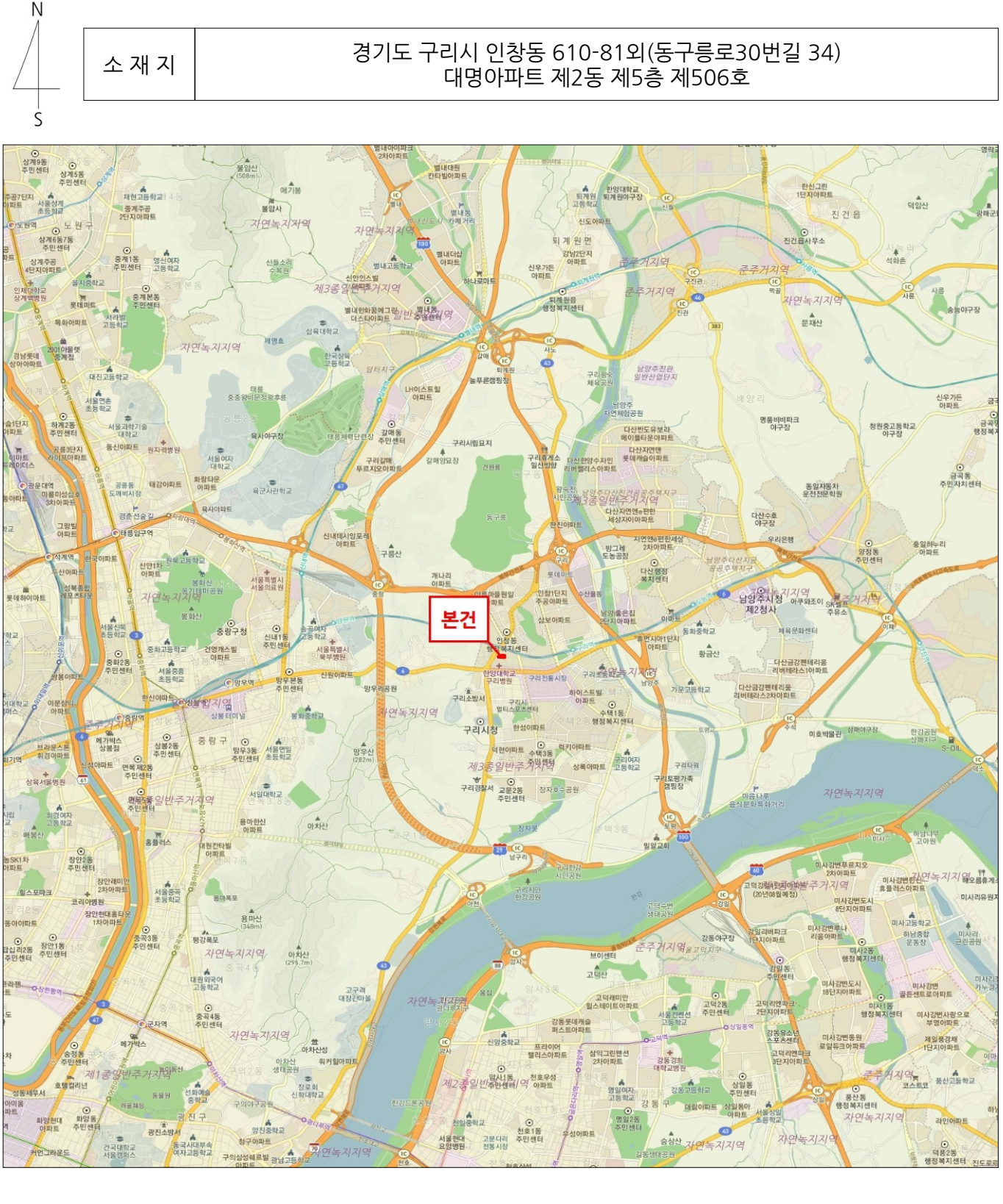
10. 기타참고사항(임대관계 및 기타)

임대관계 미상임.

광역 위치도

소재지

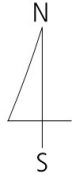
경기도 구리시 인창동 610-81외(동구릉로30번길 34)
대명아파트 제2동 제5층 제506호



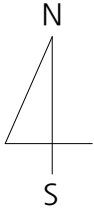
상세위치도

소재지

경기도 구리시 인창동 610-81외(동구릉로30번길 34)
대명아파트 제2동 제5층 제506호

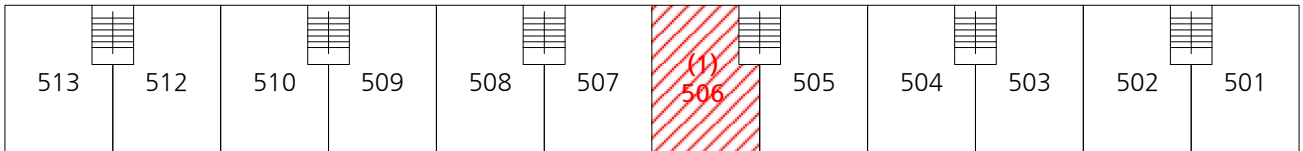


건물개황도



NO SCALE

<제5층 호별배치도>



<제506호 내부구조도>



사진용지



본건 소재 건물(동측 촬영)



본건

사진용지



본건



(주) 중앙 감정평가법인

수 신 의정부지방법원 남양주지원 사법보좌관 허찬
참 조 경매2계장
제 목 감정의뢰에 대한 회신

1. 항상 우리 감정평가업무에 협조하여 주심에 대하여 깊이 감사드리며, 귀 원의 무궁한 발전을 기원합니다.
2. 2024.10.04일자 귀 제 『 2024타경83377 』로 의뢰하신 『 김봉희 소유물건(2024타경83377) 』에 대하여 붙임과 같이 감정하여 회보합니다.
3. 우리 법인은 부가가치세법 제32조 제2항(법인의 전자세금계산서 의무발행)에 의거 전자세금계산서를 발행하오니 필요사항(사업자등록증 사본, 담당자명, 유·무선 전화번호, 이메일)을 기재하여 팩스나 이메일로 회신하여 주시기 바랍니다.

붙 임 : 1) 감정평가서 1부
2) 청구서 1부
3) 수수료산정내역서 1부 끝.

북 부 지 사 장



담당부서 : 감정팀

담당평가사 : 박아람

시행 중앙 052024-1004-011 (2024.10.14)

우11673 경기도 의정부시 시민로 39 대정프라자 701호 (의정부동)

TEL. 031-879-3900 FAX. 031-879-6661 / <http://www.jaa.co.kr>

(주)중앙감정평가법인

(TEL: 031-879-3900, FAX: 031-879-6661)

문서번호 : 중앙 052024-1004-011

수 신 : 의정부지방법원 남양주지원 사법보좌관 허찬

제 목 : 감정평가 의뢰에 대한 회신 및 수수료 납입통지

1. 2024.10.04 자 귀 제 『

2024타경83377

』호로

의뢰하신 『

김봉희 소유물건(2024타경83377)

』에

대하여 붙임과 같이 평가하여 회보합니다.

2. 위 건에 대하여 감정평가 보수 기준에 의거 아래와 같이 평가수수료를 청구하오니 정산하여 주시기 바랍니다.

가. 평가보수

청구내역

과 목	금 액	비 고
평가수수료	364,070	$(341,000,000 \times (11/10,000) + 145,000) \times 0.7$ $\approx 364,070$
실		
여비교통비	245,200	
토지조사비	—	
물건조사비	10,000	
공부발급비	3,000	
기타실비	8,000	
비		
특별용역비	—	
소 계	266,200	
공 급 가 액	630,000	1,000원 미만 절사
부가가치세	63,000	
합 계	693,000	
기납부 착수금	—	
정산청구액	693,000	

붙 임 : 감정평가서 1부, 수수료산정내역서

나. 송 금 처 『 사업자등록번호 : 127-85-28182 』

신한은행 100-016-488778 (주)중앙감정평가법인

*수수료 입금시 입금자 명의를 감정서번호인 "1004011" 로 해주시면 감사하겠습니다.

북 부 지 사 장



수수료산정내역서

수 신: 의정부지방법원 남양주지원 사법보좌관 허찬

평가서번호: 052024-1004-011

정산청구액: **육십구만삼천원정 (₩693,000.-)**

평가배분액		1.0배분 평가액		1.5배분 평가액		총 액	
		₩341,000,000		-		₩341,000,000	
수수료율 및 기초수수료	평가액	적용가액		수수료율	요율	산정금액	
	5천만원까지	50,000,000		200,000		200,000	
	5천만원초과 5억원까지	291,000,000		1만분의11	x1.0	320,100	
	5억원초과 10억원까지						
	10억원초과 50억원까지						
	50억원초과 100억원까지						
	100억원초과 500억원까지						
	500억원초과 1000억원까지						
	1000억원초과 3000억원까지						
	3000억원초과 6000억원까지						
	6000억원초과 1조원까지						
	1조원 초과분						
합 계					520,100		
평가수수료	1.0배	$(341,000,000 \times (11/10,000) + 145,000) \times 0.7$ $\approx 364,070$				364,070	
	1.5배					-	
	기 타					-	
	소 계					364,070	
실비	여비교통비	구리시				245,200	
	토지조사비					-	
	물건조사비	1동 x 10,000원				10,000	
	공부발급비	등기사항전부증명서 1부 x 1,000원 / 건축물대장 2부 x 500원 / 토지이용계획확인원 1부 x 1,000원				3,000	
	기 타 실비	사진 3컷 x 1,000원 + 5,000원				8,000	
	특별용역비					-	
	소 계					266,200	
공 급 가 액	평가수수료 + 실비(공급가액 1,000원미만 절사)				₩630,000		
부 가 가 치 세	공급가액 x 0.1				63,000		
기납부 착수금							
정 산 청 구 액	공급가액 + 부가세 - 기납부 착수금				₩693,000		

북 부 지 사 장

