

회 보 서

우)21556 인천광역시 남동구 남동대로765번길 17, 8층 805호, 806호(구월동,
수지인텔리타워)
E-Mail : k31988@daum.net

TEL. 032-429-6001
FAX. 032-429-6002

문서번호 : dg3-230807-301

시행일자 : 2023-08-18

수 신 : 인천지방법원 사법보좌관 천병철

참 조 : 경매3계

제 목 : 감 정 의 뢰 에 대 한 회 보

선결			지		
접 수	일자 시간		시		
	번호		결 재 · 공 람		
처 리 과					
담 당 자					

1. 저희 (주)감정평가법인 대교의 업무에 협조하여 주심에 대하여 감사드리오며, 귀 법원의 무궁한 발전을 기원합니다.

2. 2023.08.04자 귀 제 『2023타경10926』호로 저희 법인에 의뢰하신 『조중현 소유물건(2023타경10926)』건에 대하여 첨부와 같이 감정하여 회보합니다.

첨 부 : 1. 감정평가서 1 부
2. 청구서 1 부

(주)감정평가법인 대교 경인지사

지사장 정혁민



수수료 청구서

(전화: 032-429-6001, FAX: 032-429-6002)

문서번호 : dg3-230807-301

수 신 : 인천지방법원 사법보좌관 천병철 귀하

제 목 : 감정평가 의뢰에 대한 회신 및 수수료 납입통지

1. 2023.08.04 자 귀 제 『 2023타경10926 』 호로 의뢰하신 『 인천광역시 부평구 청천동 200 부평2차금호타운 302동 18층 1804호 』 에 대하여 붙임과 같이 평가하여 회보합니다.

2. 위 건에 대하여 감정평가 보수 기준에 의거 아래와 같이 평가수수료를 청구하오니 정산하여 주시기 바랍니다.

청 구 내 역

과 목	금 액	비 고
평 가 수 수 료	459,200	
실 비	여 비	220,000
	토지조사비	-
	물건조사비	10,000
	공부발급비	10,000
	기타 실비	4,000
소 계	244,000	(200,000+340,000,000 x 11/10,000)x 0.8배 ≒ 459,200
특 별 용 역 비	-	
공 급 가 액	703,000	1,000원 미만 절사
부 가 세	70,300	
합 계	773,300	
기납부 착수금	-	
정 산 청 구 액	773,300	


붙 임 : 감정평가서 1 부

※ 송 금 처 ※

IBK기업은행 구월동 : 43413021801016(예금주:(주)감정평가법인대교 경인지사)

(주)감정평가법인 대교 경인지사

지사장 정혁민



감정평가서

APPRAISAL REPORT


건명: 조중현 소유물건(2023타경10926)

의뢰인: 인천지방법원 사법보좌관 천병철

감정평가서번호: dg3-230807-301

이 감정평가서는 감정평가 의뢰목적 외의 목적에 사용하거나 타인(의뢰인 또는 제출처가 아닌 자)이 사용할 수 없을 뿐 아니라 복사, 개작(改作), 전재(轉載)할 수 없으며 이로 인한 결과에 대하여 감정평가법인등은 책임을 지지 않습니다.

(주)감정평가법인 대교 경인지사



(구분건물)감정평가표

이 감정평가서는 감정평가에 관한 법규를 준수하고 감정평가이론에 따라 성실하고 공정하게 작성하였기에 서명날인합니다.

감정평가사
정혁민

정혁민



(주)감정평가법인 대교 경인지사 지사장 정혁민

(서명 또는 인)



감정평가액	삼익구천만원정 (₩390,000,000.-)					
의뢰인	인천지방법원 사법보좌관 천병철		감정평가목적	법원경매		
채무자	-		제출처	인천지방법원 경매3계		
소유자 (대상업체명)	조종현 (2023타경 10926)		기준가치	시장가치		
			감정평가 조건	-		
목표시근거	귀 제시목록		기준시점	조사기간	작성일	
			2023.08.09	2023.08.07 ~ 2023.08.09	2023.08.10	
감정평가내용	공부(公簿)(의뢰)		사정		감정평가액	
	종류	면적(㎡) 또는 수량	종류	면적(㎡) 또는 수량	단가	금액
	구분건물	1세대	구분건물	1세대	-	390,000,000
		이	하	여	백	
	합계					₩390,000,000
심사확인	본인은 이 감정평가서에 제시된 자료를 기준으로 성실하고 공정하게 심사한 결과 이 감정평가 내용이 타당하다고 인정하므로 이에 서명날인합니다. 심사자 : 감정평가사 이종은					
				이종은		



감정평가액의 산출근거 및 결정 의견

I. 감정평가방법

1. 감정평가의 대상 및 목적

본건은 인천광역시 부평구 청천동 소재 “청천중학교” 남동측 인근에 위치하는 건물[건물명: 부평2차금호타운 제302동, 「집합건축물의 소유 및 관리에 관한 법률」에 따른 구분소유권의 대상이 되는 건물부분과 그 대지사용권(이하 “구분건물”이라 한다.)] 내 제18층 제1804호로서, 본 감정평가는 인천지방법원에서 의뢰한 경매 목적의 감정평가임.

2. 기준가치

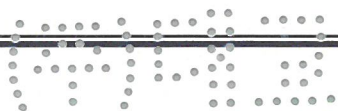
본 감정평가는 「감정평가 및 감정평가사에 관한 법률」, 「감정평가에 관한 규칙」 제5조 제1항의 “시장가치”를 기준으로 평가하되, 감정평가목적에 고려하여 감정평가액을 결정하였음.

3. 기준시점

본건 기준시점은 「감정평가에 관한 규칙」 제9조 제2항에 따라 가격조사완료일인 2023년 08월 09일로 하였음.

4. 실지조사기간

「감정평가에 관한 규칙」 제10조에 따른 실지조사기간은 2023년 08월 07일부터 2023년 08월 09일임.



감정평가액의 산출근거 및 결정 의견

5. 감정평가의 방법


본건은 구분건물로서 「감정평가에 관한 규칙」 제16조에 의거 제반 입지조건과 건물의 구조, 용재, 시공정도, 이용 및 관리상태, 위치별·층별 효용도 등 제반 가격형성요인과 인근 동류형 유사물건의 정상적인 가격수준 등을 종합 참작하여 거래사례비교법으로 평가하였으며, 대상물건의 특성상 원가방식은 정확한 원가자료의 미비로 투입원가 등의 추정이 어렵고, 대상 구분건물이 토지와 건물이 일체로 거래되는 시장현실 등을 고려할 때 적용하기가 부적합하며, 수익방식은 장래에 발생하는 수익을 추정하여 이를 현재가치로 환원하는 과정에 현실적인 어려움이 있어 적용에 한계가 있어 다른 감정평가방법을 적용하는 것이 곤란하여 「감정평가에 관한 규칙」 제12조 제2항에 단서규정에 의거 다른 감정평가방법에 의한 비교검토는 하지 않았음.

6. 감정평가의 근거

본 감정평가는 「감정평가 및 감정평가사에 관한 법률」, 「감정평가에 관한 규칙」 등 관계법령과 감정평가 이론에 근거하여 평가하였음.

7. 기타 참고사항 및 유의사항

- 본건의 현장을 수차례 방문하였으나 이해관계인의 부재 등으로 인하여 위치확인 및 내부구조확인 등 집합건축물도면상의 건축도면에 의하여 표시하되, 집합건축물대장상(제302동 제1804호 호별평면도를 기준한 층별평면도상)의 위치와 현재 점유사용부분의 위치가 서로 상이하여 공부를 기준으로 감정평가하였으니, 경매진행시 유의바람.
- 현관표식 및 공부의 호별위치로 파악할 때 등기사항전부증명서상 전유면적, 대지권 등에서 대체로 동일성이 인정되고, 내부구조, 가치형성요인 등에서 유사한 점 등을 고려하여 감정평가액을 산정하였으니, 경매진행시 참고바람.
- 본건의 소재지, 지번, 면적 등은 귀 제시목록 및 공부 등에 의거하였음.



감정평가액의 산출근거 및 결정 의견

II. 거래사례비교법에 의한 시산가액

1. 감정평가방법의 적용


거래사례비교법은 대상물건과 가치형성요인이 같거나 비슷한 물건의 거래사례와 비교하여 대상물건의 현황에 맞게 사정보정, 시점수정, 가치형성요인 비교 등의 과정을 거쳐 대상물건의 가액을 산정하는 방법이며, 시장성을 반영하는 평가방법임.

2. 전체 건물의 개요(집합건축물대장(표제부,갑)기준)

구 분	내 용
소재지	인천광역시 부평구 청천동 200외 4필지 [도로명주소:인천광역시 부평구 안남로 272(청천동)]
건물명,동,층,호수	부평2차금호타운 제302동 제18층 제1804호
용도지역	제3종일반주거지역
사용승인일	1998.10.24
주 용 도	공동주택(아파트)
구 조	철근콘크리트,피씨조
층수, 연면적	지하1층/지상25층, 15,826.68㎡

3. 대상부동산의 개요

기호	층/호수	전유면적 (㎡)	공용면적 (주:㎡)	분양면적 (㎡)	대지권 (㎡)	용도
가	제 18 층 제 1804 호	84.85	25.047	109.897	35.13	아파트



감정평가액의 산출근거 및 결정 의견

4. 거래사례의 선정

1) 인근 유사 부동산 거래사례 및 평가사례


기호	소재지	층/호수	전유면적 (㎡)	거래금액 평가금액 (원)	전유면적 기준단가 (원/㎡)	거래시점 기준시점	비 고
A	청천동 000외 0필지 부평0차 금호타운 제000동	00/0000	84.85	390,000,000	4,596,346	2023.07.21	매매
B	산곡동 000-0외 0필지 현대 아파트 제000동	00/0000	84.99	385,000,000	4,529,945	2023.03.09	매매
C	청천동 000외 0필지 부평0차 금호타운 제000동	00/0000	84.85	381,000,000	4,490,277	2023.05.01	조세 평가 사례

2) 비교사례의 선정

인근 유사물건의 거래사례로 대상 물건과 물적 유사성이 높은 최근 사례인 **거래사례(A)**를 선정함.

5. 사정보정

매도자와 매수자 사이의 정상적인 거래사례로 보임.(1.000)




감정평가액의 산출근거 및 결정 의견

6. 시점수정

본건은 구분건물로서 「감정평가에 관한 규칙」 제14조 제2항 제2호의 자가변동률에 의한 시점수정이 적절치 않아 한국부동산원이 조사·발표한 아파트 매매가격지수[인천-부평구]를 적용하여 시점수정치를 산정하였음.

구 분	적 용 치	비 고
본건 기준시점 매매가격지수	90.3	2023년 06월
사례의 매매시점 매매가격지수	90.3	2023년 06월
시점수정치	1.00000	90.3 / 90.3


※ 본건 기준시점 매매가격지수는 2023년 07월 지수를 적용하여야 하나 발표이전이므로 2023년 06월 지수를 적용하고, 사례의 매매시점 매매가격지수는 2023년 06월 지수를 적용함.



감정평가액의 산출근거 및 결정 의견

7. 가치형성요인비교

기호(가)/ 거래사례(A)			
조건	세항목	격차율	비고
단지 외부 요인	대중교통의 편의성, 교육시설 등의 배치, 도심지 및 상업, 업무시설과의 접근성, 차량이용의 편리성, 공공시설 및 편익시설과의 배치, 자연환경(조망, 풍치, 경관 등) 등	1.00	대체로 유사함.
단지 내부 요인	시공업체의 브랜드, 단지내 총세대수 및 최고층수, 건물의 구조 및 마감상태, 경과연수에 따른 노후도, 단지내 면적구성(대형, 중형, 소형), 단지내 통로구조(복도식/계단식) 등	1.00	대체로 유사함.
호별 요인	층별 효용, 향별 효용, 위치별 효용(동별 및 라인별), 전유부분의 면적 및 대지사용권의 크기, 내부 평면방식(베이), 간선도로 및 철도 등에 의한 소음 등	1.00	대체로 유사함.
기타 요인	기타 가치에 영향을 미치는 요인.	1.00	대체로 유사함.
누 계	-	1.000	-



감정평가액의 산출근거 및 결정 의견

8. 비준단가 결정

기호	사례단가	사정보정	시점수정	가치형성 요인비교	산출단가 (원/㎡)	결정단가 (원/㎡)
가	4,596,346	1.000	1.00000	1.000	4,596,346	4,600,000

※ 결정단가는 산출단가의 만단위 미만에서 반올림하였음.

III. 참고가격 자료

1. 본건 가격수준

기호	구 분	가격수준(원/㎡) (전유면적 기준)
가	본건 유사 구분건물시세	4,400,000원/㎡ ~ 4,800,000원/㎡ 수준임


2. 최근 경매시장 추이

<※출처- 태인경매>

○ 최근1년 지역/기간별 통계 (대상기간: 2022.08.08 ~ 2023.08.08)

▪ 인천 부평구 청천동

지역통계	인천			부평구			청천동		
	기간	용도	낙찰가율 평균낙찰가율	낙찰건수	낙찰가율 평균낙찰가율	낙찰건수	낙찰가율 평균낙찰가율	낙찰건수	
1년간 평균 아파트	73.19%	73.25%	380	70.58%	70.92%	45	67.65%	71.31%	6
6개월 평균 아파트	72.09%	71.68%	250	67.84%	65.15%	24	61.61%	62.14%	3



감정평가액의 산출근거 및 결정 의견

IV. 감정평가액 결정의견


1. 감정평가액

기호	층/호수	전유면적(㎡) (A)	결정단가 (원/㎡) (B)	산출가액(원) (C=A×B)	감정평가액(원)
가	제18층/ 제1804호	84.85	4,600,000	390,310,000	390,000,000

※ 감정평가액은 산출가액의 백만단위 미만에서 반올림하였음.

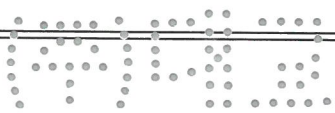
2. 결정의견

상기 참고가격 자료(본건 가격수준, 인근호수 및 인근 유사부동산 거래사례, 경매시장 추이 등)에 의해 거래사례비교법에 의한 시산가액의 합리성이 인정되므로 비준가액으로 대상 부동산의 감정평가액을 결정하였음.



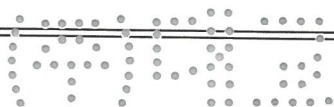
구분건물감정평가명세표

일련 번호	소재지	지 번	지 목 및 용 도	용도지역 및 구 조	면 적 (㎡)		감정평가액	비 고
					공 부	사 정		
	인천광역시 부평구 청천동	200, 336-1, 336-9	아파트	철근콘크리트 피씨조 슬래브지붕 25층				
	인천광역시 부평구 산곡동	124-108, 124-109		지층	608.22			
	[도로명주소] 인천광역시 부평구 안남로 272	부평2차 금호타운 제302동		1층	616.50			
				2층	616.50			
				3층	616.50			
				4층	616.50			
				5층	607.26			
				6층	607.26			
				7층	607.26			
				8층	607.26			
				9층	607.26			
				10층	607.26			
				11층	607.26			
				12층	607.26			
				13층	607.26			
				14층	607.26			
				15층	607.26			
				16층	607.26			
				17층	607.26			
				18층	607.26			
				19층	607.26			
				20층	607.26			
				21층	607.26			
				22층	607.26			
				23층	607.26			
				24층	607.26			
				25층	607.26			
1	인천광역시 부평구 청천동	200	대	제3종일반주거지역	54,308			
2	동소	336-1	대	제3종일반주거지역	27,265			
3	동소	336-9	대	제3종일반주거지역	63			



구분건물감정평가명세표

일련 번호	소재지	지 번	지 목 및 용 도	용도지역 및 구 조	면 적 (㎡)		감정평가액	비 고	
					공 부	사 정			
4	인천광역시 부평구 산곡동	124-108	대	제3종일반주거지역	2,222				
5 가	동소	124-109	대	제3종일반주거지역 (내) 철근콘크리트 피씨조 제18층 제1804호 1~5. 소유권 ----- 대지권	10				
					84.850	84.85	390,000,000	비준가액 (공용면적 포함)	
					35.13				
					83,868x----- 83,868	35.13			
합 계								₩390,000,000.-	
이 하					여	백			



구분건물 감정평가요항표

- | | | | |
|-------------------|-------------------|------------------------|----------|
| (1) 위치 및 주위환경 | (2) 교통상황 | (3) 건물의 구조 | (4) 이용상태 |
| (5) 설비내역 | (6) 토지의 형상 및 이용상태 | (7) 인접 도로상태 등 | |
| (8) 토지이용계획 및 제한상태 | (9) 공부와의 차이 | (10) 기타참고사항(임대관계 및 기타) | |

(1) 위치 및 주위환경

본건은 인천광역시 부평구 청천동 소재 "청천중학교" 남동측 인근에 위치하며 주변은 단독주택, 다세대주택, 아파트, 근린생활시설 등이 혼재하는 지역으로서, 주위환경은 보통임.

(2) 교통상황

본건까지 차량 접근가능하며, 인근에 버스정류장 및 근거리 지하철역이 소재하는 등 대중교통사정은 보통임.

(3) 건물의 구조

철근콘크리트 피씨조 슬래브지붕 25층 건물내 제18층 제1804호로서,


외벽: 시멘트몰탈위 페인팅 마감 등,
내벽: 도배 및 타일붙임 마감 등,
창호: 샷시 창임.

(4) 이용상태

아파트로 이용중임.

(5) 설비내역

위생급·배수설비, 난방설비, 엘리베이터설비 등이 되어 있음.



구분건물 감정평가요항표

- | | | | |
|-------------------|-------------------|------------------------|----------|
| (1) 위치 및 주위환경 | (2) 교통상황 | (3) 건물의 구조 | (4) 이용상태 |
| (5) 설비내역 | (6) 토지의 형상 및 이용상태 | (7) 인접 도로상태 등 | |
| (8) 토지이용계획 및 제한상태 | (9) 공부와의 차이 | (10) 기타참고사항(임대관계 및 기타) | |

(6) 토지의 형상 및 이용상태

5필지 일단의 부정형 토지로서, 아파트 건부지로 이용중임.

(7) 인접 도로상태등

단지내도로가 개설되어 있으며, 이를 통해 외곽공도와 연계되어 있음.

(8) 토지이용계획 및 제한상태

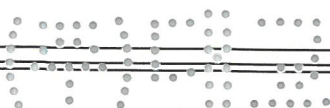
기호(1),(2)토지 공히: 제3종일반주거지역(2014-02-03), 상대보호구역<교육환경 보호에 관한 법률>, 절대보호구역<교육환경 보호에 관한 법률>, 과밀억제권역<수도권정비계획법>, 철도보호지구(2021-05-22)<철도안전법>임.

기호(3)토지: 제3종일반주거지역(2014-02-03), 상대보호구역<교육환경 보호에 관한 법률>, 과밀억제권역<수도권정비계획법>임.

기호(4),(5)토지 공히: 제3종일반주거지역(2014-02-03), 상대보호구역<교육환경 보호에 관한 법률>, 절대보호구역<교육환경 보호에 관한 법률>, 과밀억제권역<수도권정비계획법>임.

(9) 공부와의 차이

본건은 집합건축물대장상(제302동 제1804호 호별평면도를 기준한 층별평면도상)의 위치와 현재 점유사용부분의 위치가 서로 상이하어 공부를 기준으로 감정평가하였으니, 경매진행시 유의바람.

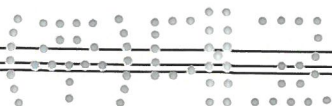


구분건물 감정평가요항표

- | | | | |
|-------------------|-------------------|------------------------|----------|
| (1) 위치 및 주위환경 | (2) 교통상황 | (3) 건물의 구조 | (4) 이용상태 |
| (5) 설비내역 | (6) 토지의 형상 및 이용상태 | (7) 인접 도로상태 등 | |
| (8) 토지이용계획 및 제한상태 | (9) 공부와의 차이 | (10) 기타참고사항(임대관계 및 기타) | |

(10) 기타참고사항(임대관계 및 기타)

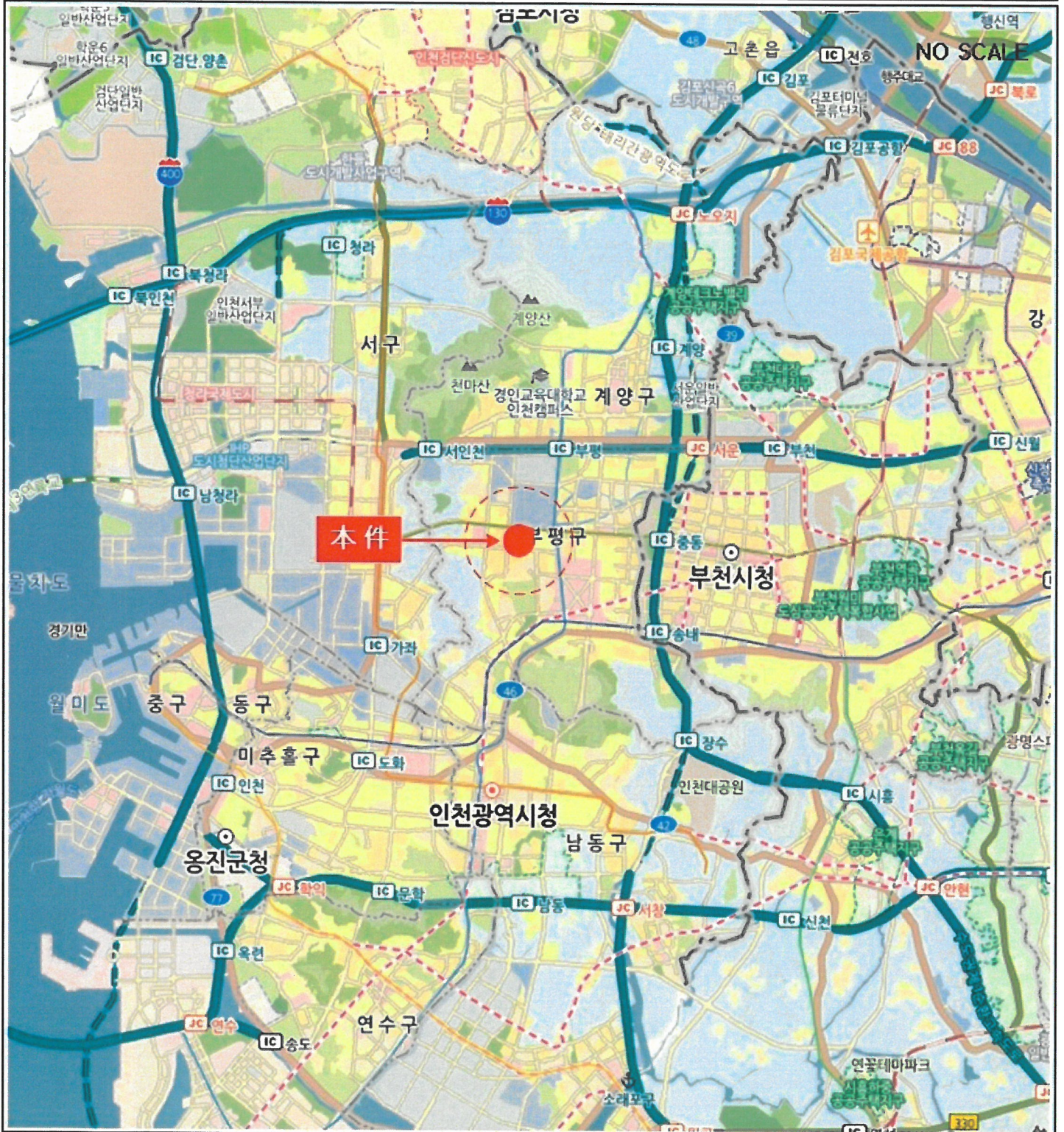
임대관계는 미상임.



광역 위치도

소재지

인천광역시 부평구 청천동 200 부평2차금호타운 제302동 제18층 제1804호



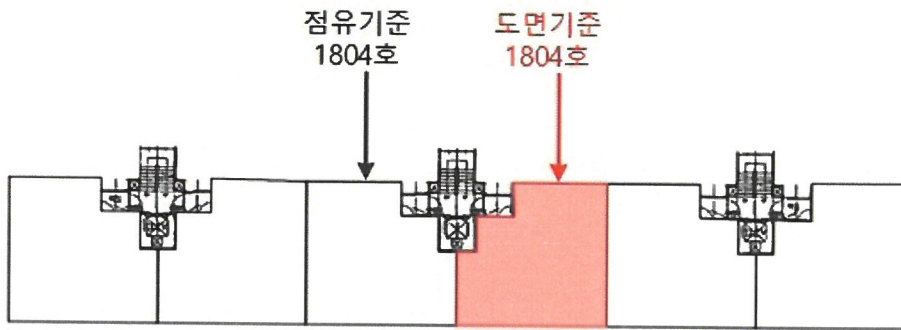
상세 위치도

소재지	인천광역시 부평구 청천동 200 부평2차금호타운 제302동 제18층 제1804호
-----	--



건물개황도

NO SCALE



< 부평2차 금호타운 제302동 제18층 호별배치도 >



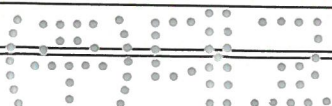
사 진 용 지



[본건 외부전경]



[본건 외부전경]



사 진 용 지



[단지내 전경]



[입구전경]

