

감정평가서

APPRAISAL REPORT

건명 : 황석현 소유물건(2024타경87859)

의뢰인 : 의정부지방법원 고양지원 사법보좌관 강우규

감정서번호 : FD250102-B001



이 감정평가서는 감정평가 의뢰목적 외의 목적에 사용하거나 타인(의뢰인 또는 담보감정평가사 확인은행이 아닌 자)이 사용할 수 없을 뿐 아니라 복사, 개작(改作), 전재(轉載)할 수 없으며 이로 인한 결과에 대하여 감정평가업자는 책임을 지지 않습니다.

(주)퍼스트감정평가법인 북부지사



(구분건물)감정평가표

본인은 감정평가에 관한 법규를 준수하고 감정평가이론에 따라 성실하고 공정하게 이
감정평가서를 작성하였기에 서명날인합니다.


감 정 평 가 사
남 경 진





(주)퍼스트감정평가법인 북부지사 지사장 남경진

(서명또는인)

감정평가액	이억삼천팔백만원정 (₩238,000,000.-)					
의뢰인	의정부지방법원 고양지원 사법보좌관 강우규		감정평가 목 적	법원경매		
제출처	의정부지방법원 고양지원 경매1계		기준가치	시장가치		
소유자 (대상업체명)	황석현 (2024타경87859)		감정평가 조 건	-		
목록표시 근 거	귀 제시목록		기준시점	조 사 기 간	작 성 일	
기 타 참고사항	-		2025.01.07	2025.01.03 ~ 2025.01.07	2025.01.08	
감 정 평 가 내 용	공부(公簿)(의뢰)		사 정		감 정 평 가 액	
	종 류	면적(㎡) 또는 수량	종 류	면적(㎡) 또는 수량	단 가	금 액
	구분건물	1개호	구분건물	1개호	-	238,000,000
		이	하	여	백	
합 계					₩238,000,000	
심사 확인	본인은 이 감정평가서에 제시된 자료를 기준으로 성실하고 공정하게 심사한 결과 이 감정평가 내용이 타당하다고 인정하므로 이에 서명날인합니다.					
	심 사 자 : 감 정 평 가 사 김 동 환		김 동 환			

1. 감정평가 개요

1.1. 감정평가 목적

본건은 경기도 파주시 금촌동 소재 '금촌역' 북동측 인근에 위치하는 구분건물 "아느칸빌 제 302동 제 3층 제 302호"로, 의정부지방법원 고양지원의 경매 목적(2024 타경 87859)을 위한 감정평가 건임.

1.2. 기준가치

본건은 「감정평가에 관한 규칙」 제 5 조 제 1 항의 "시장가치"를 기준으로 감정평가 하였음.

1.3. 감정평가조건

감정평가조건 없음.

1.4. 감정평가방법

「감정평가에 관한 규칙」 제 16 조에 따라 구분소유권의 대상이 되는 건물부분과 그 대지사용권을 일체로 한 거래사례비교법으로 시산가액을 산정한 후 대상물건의 특성상 다른 감정평가방법을 적용하는 것이 곤란하므로 인근 유사부동산의 가격수준, 평가전례 등 참고가격자료를 통해 시산가액의 합리성을 검토하여 감정평가액을 결정하였음.

구분건물은 「집합건물의 소유 및 관리에 관한 법률」 제 20 조의 규정에 따라 구분건물과 대지사용권이 일체성을 가지며 일반적으로 이에 따라 분양 및 거래가 되므로 토지·건물의 구분평가는 적정하지 않으나, 귀 요청에 의거 대상 부동산의 평가가액을 토지가액과 건물가액으로 배분하여 구분건물 평가명세표에 기재하였으니 참고하시기 바람.

본건의 명세표상 토지·건물의 배분가액은 집합건물 구분평가시 「토지·건물의 배분비율에 관한 지침」의 배분비율 및 대상물건의 특성 등을 고려하여 배분하였으나, 지역사정 등에 따라 실제와 다를 수 있으니 참고하시기 바람.

1.5. 기준시점

본건의 기준시점은 「감정평가에 관한 규칙」 제 9 조 제 2 항에 따라 가격조사 완료일인 2025 년 01 월 07 일로 하였음.

1.6. 실지조사 실시기간

본건의 물리적 현황 및 시장분석을 위한 실지조사는 2025 년 01 월 03 일 ~ 2025 년 01 월 07 일에 실시하였음.

1.7. 그 밖의 사항

본건은 수차례 방문에도 불구하고 이해관계인의 폐문부재로 인하여 본건의 이용상황은 외부관찰 및 인근 탐문조사 등에 의하였고, 내부구조는 건축물현황도를 기준으로 처리하였는바, 실제 사항과는 다소 차이가 있을 수 있으며, 표준적이고 일반적인 관리상태를 기준으로 평가하였으니 경매 진행 시 참고하시기 바람.

2. 대상물건의 개요

2.1. 전체 건물

대지위치	경기도 파주시 아동동 296-13		
도로명주소	경기도 파주시 경의로 1815-6		
건물명	아느칸빌 302		
관련지번			
대지면적(㎡)	0	연면적(㎡)	647.79
건축면적(㎡)	193.56	용적면적(㎡)	628.23
건폐율(%)	0	용적률(%)	0
주구조	철근콘크리트구조	지붕	(철근)콘크리트
호/가구/세대	0/0/8	주용도	공동주택
층수	0/5	승강기	1
자주식주차	0	기계식주차	0
허가일	2016-12-27	사용승인일	2017-07-21

주 : 위 사항은 집합건축물대장 표제부를 기준으로 작성되었음.

2.2. 대상물건

기호	동	호	전유면적(㎡)	공용면적(㎡)	면적합계(㎡)	대지권면적(㎡)	전용률 (%)	비고
가	302	302	70.23	9.72	79.95	56.2	87.8%	

주 : 위 사항은 집합건축물대장 및 등기사항전부증명서를 기준으로 작성되었음.

3. 거래사례비교법에 의한 시산가액

3.1. 거래사례비교법

대상물건과 가치형성요인이 같거나 비슷한 물건의 거래사례와 비교하여 대상물건의 현황에 맞게 사정보정, 시점수정, 가치형성요인 비교 등의 과정을 거쳐 대상물건의 가액을 산정하는 감정평가 방법을 말함.

3.2. 거래사례의 선정

3.2.1. 인근 유사부동산의 거래사례 및 평가사례

사례	소재지	대지권 면적 (㎡)	전유면적 (㎡)	호	거래금액 (원)	기준(거래) 시점	사용승인일	단가 (원/㎡)	비 고
1	아동동 296-2	66.14	70.59	***호	252,000,000	2023-01-29	2017-06-13	3,569,911	매매
2	아동동 296-9	45.12	54.14	***호	214,000,000	2024-02-27	2019-05-15	3,952,715	법원경매

출처 : 등기사항전부증명서, KAIS, KAPA HUB PLUS

3.2.2. 거래사례의 선정

본건과 인근 지역 내에 소재하는 사례로서, 위치별 효용 등 물적사항의 비교가능성이 가장 높은 최신 사례인 <거래사례 #1>을 선정함.

3.3. 사정보정

매도자와 매수자 사이의 정상적인 거래사례로 판단됨(1.00)

3.4. 시점수정

3.4.1. 적용지수 선정

한국부동산원이 발표하는 주요지역 유형별 주택매매가격지수 중 본건과 물적 특성 및 지리적 비교가능성이 있다고 판단되는 “경기 경의권 연립다세대 매매가격지수”를 활용하여 산정함.

3.4.2. 시점수정치 산출

연립다세대

지역 :경기 경의권(23.01.29~25.01.07)

거래시점 : 2023.01.29, 2022년12월 지수를 적용 함

기준시점 : 2025.01.07, 2024년12월 지수를 적용하여야 하나 발표이전 이므로 2024년11월 지수를 적용함

2023.01.29 매매 가격지수 (적용:2022년12월) : 101.1

2025.01.07 매매 가격지수 (적용:2024년11월) : 96.1

시점수정치 : $96.1/101.1=0.95054$

3.5. 가치형성요인

3.5.1. 주거용 집합건물의 가치형성요인

조건	세항목
단지외부요인	대중교통의 편의성, 교육시설 등의 배치, 도심지 및 상업, 업무시설과의 접근성, 차량이용의 편리성, 공공시설 및 편익시설과의 배치, 자연환경(조망, 풍치, 경관 등) 등
단지내부요인	시공업체의 브랜드, 단지 내 총세대수 및 최고층수, 건물의 구조 및 마감상태, 경과연수에 따른 노후도, 단지내 면적구성(대형, 중형, 소형), 단지내 통로구조(복도식/계단식) 등
호별요인	층별 효용, 향별 효용, 위치별 효용(동별 및 라인별), 전유부분의 면적 및 대지사용권의 크기, 내부 평면방식(베이), 간선도로 및 철도 등에 의한 소음 등
기타요인	기타 가치에 영향을 미치는 요인

3.5.2. 가치형성요인 비교

기호	단지외부요인	단지내부요인	호별요인	기타요인	격차율
가	1.00	1.00	1.00	1.00	1.000

본건은 사례와 대체로 대등함.

3.6. 비준가액

기호	거래사례 (원/㎡)	사정보정	시점수정	가치형성 요인비교	산출단가 (원/㎡)	면적 (㎡)	산출가액 (원)	비준가액 (원)	비고
가	3,569,911	1.00	0.95054	1.000	3,393,343	70.23	238,314,479	238,000,000	

주 : 비준가액은 십만원 단위에서 반올림 처리하였음.

4. 참고자료

4.1. 유사 부동산의 호가 수준

인근 부동산 등 탐문조사 결과 유사한 물건의 시세는 전용면적당 약 3,400,000 원/m² 내외 수준인 것으로 파악됨.

4.2. 최근 1년간 경매 낙찰가율

지역통계	경기			파주시			아동동		
	낙찰가율	낙찰률 평균	낙찰건수	낙찰가율	낙찰률 평균	낙찰건수	낙찰가율	낙찰률 평균	낙찰건수
1년간 평균	65.52%	67.45%	2,485	53.35%	60.92%	177	83.67%	83.34%	3
6개월 평균	66.37%	67.53%	1,339	55.35%	62.16%	123	75.48%	75.48%	1

출처 : 부동산태인>경매낙찰통계>다세대

5. 감정평가액 결정

5.1. 감정평가액

기호	비준가액(원)	감정평가액(원)
가	238,000,000 (전용면적당 약 3,389,000 원/m ²)	238,000,000
합계		238,000,000

5.2. 결정의견

유사물건의 평가선례, 인근부동산 탐문조사에 의한 가격수준, 인근 낙찰가율, 인근 거래동향 등을 고려할 때, 거래사례비교법에 의한 시산가액의 합리성이 인정되므로 상기와 같이 감정평가액을 산정하였음.

구분건물 감정평가명세서

일련 번호	소재지	지 번	지 목 및 용 도	용도지역 및 구 조	면 적 (㎡)		감정평가액	비 고		
					공 부	사 정				
1 가	경기도 파주시 아동동 [도로명주소] 경기도 파주시 경의로 1815-6	296-13 아느칸빌 제302동	공동주택	철근콘크리트구조 (철근)콘크리트 지붕 5층						
					1층	15.75				
					2층	158.01				
					3층	158.01				
					4층	158.01				
					5층	158.01				
					옥탑1층	136.71				
					906					
								(내)		
			철근콘크리트구조							
			제3층 제302호	70.23	70.23	238,000,000	비준가액			
			1 소유권대지권	56.20						
				-----	56.20					
				906						
					토지·건물	배분내역				
					토 지 :	95,200,000				
					건 물 :	142,800,000				
	합 계					₩238,000,000.-				
			이	하	여	백				

구분건물 감정평가요항표

- (1) 위치 및 주위환경 (2) 교통상황 (3) 건물의 구조 (4) 이용상태
- (5) 설비내역 (6) 토지의 형상 및 이용상태 (7) 인접 도로상태 등
- (8) 토지이용계획 및 제한상태 (9) 공부와의 차이 (10) 기타참고사항(임대관계 및 기타)

(1) 위치 및 주위환경

본건은 경기도 파주시 금촌동 소재 '금촌역' 북동측 인근에 위치하며, 주위는 다세대주택, 근린생활시설 등이 혼재하는 지역으로서 제반 주위환경은 보통임.

(2) 교통상황

본건 까지 차량의 접근이 가능하며, 인근에 시내버스 정류장 및 경의중앙선 금촌역이 소재하여 대중교통 상황은 보통임.

(3) 건물의 구조

철근콘크리트구조 (철근)콘크리트지붕 5층 건물 내 제3층 제302호로서,

외벽 : 벽돌타일 마감 등.

창호 : 샷시 창호임.

(4) 이용상태

공동주택-단지형다세대주택으로 이용중임.

(5) 설비내역

기본적인 위생설비, 급배수설비, 난방설비, 승강기설비 등 되어있음.

(6) 토지의 형상 및 이용상태

부정형 토지로서, 공동주택 건부지로 이용중임.

구분건물 감정평가요항표

- | | | | |
|-------------------|-------------------|------------------------|----------|
| (1) 위치 및 주위환경 | (2) 교통상황 | (3) 건물의 구조 | (4) 이용상태 |
| (5) 설비내역 | (6) 토지의 형상 및 이용상태 | (7) 인접 도로상태 등 | |
| (8) 토지이용계획 및 제한상태 | (9) 공부와의 차이 | (10) 기타참고사항(임대관계 및 기타) | |

(7) 인접 도로상태등

본건 북측으로 포장도로에 접함.

(8) 토지이용계획 및 제한상태

도시지역, 제1종일반주거지역, 가축사육제한구역(전부제한)<가축분뇨의 관리 및 이용에 관한 법률>

(9) 공부와의 차이

-.

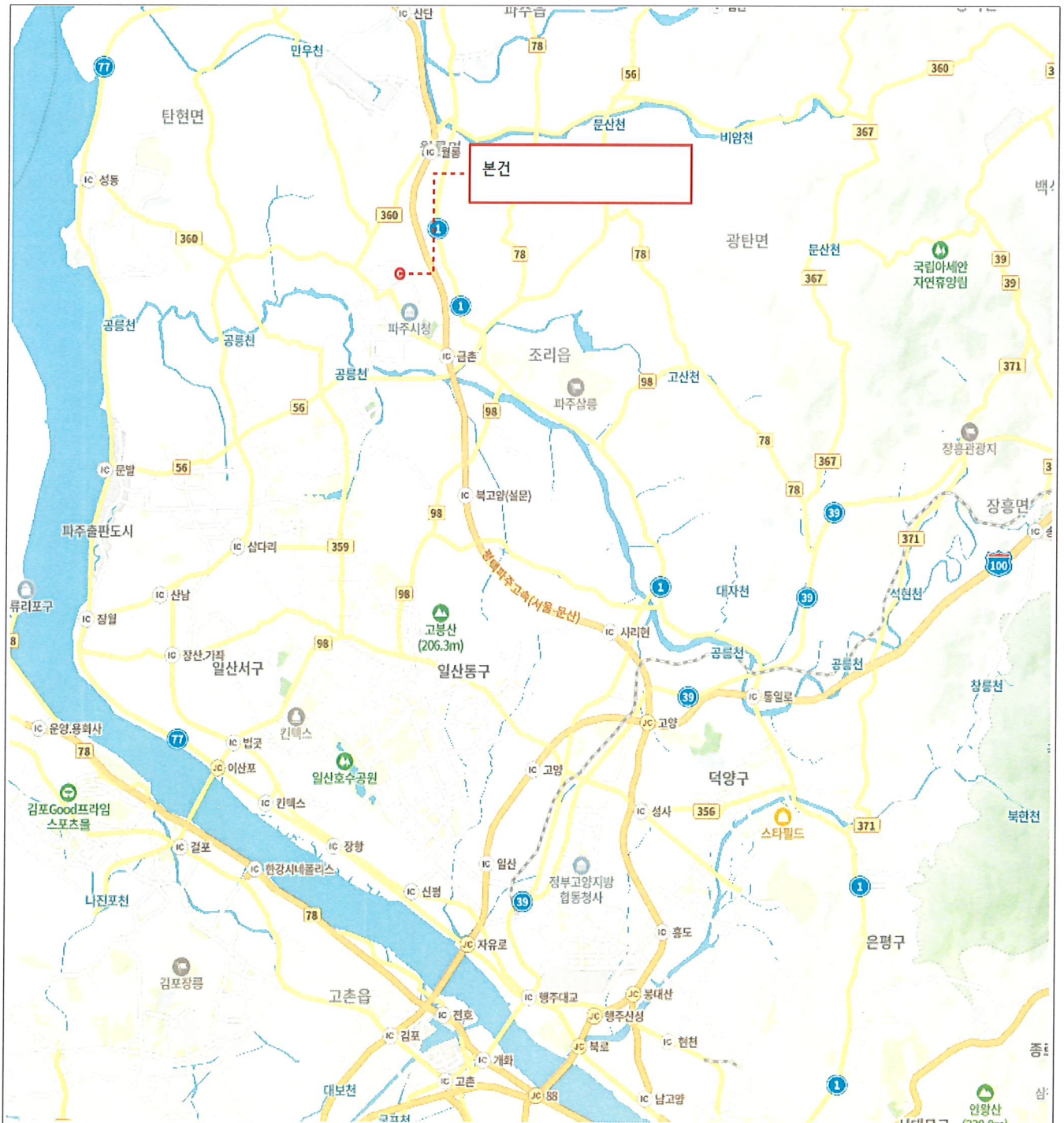
(10) 기타참고사항(임대관계 및 기타)

임대관계 미상임.

위 치 도

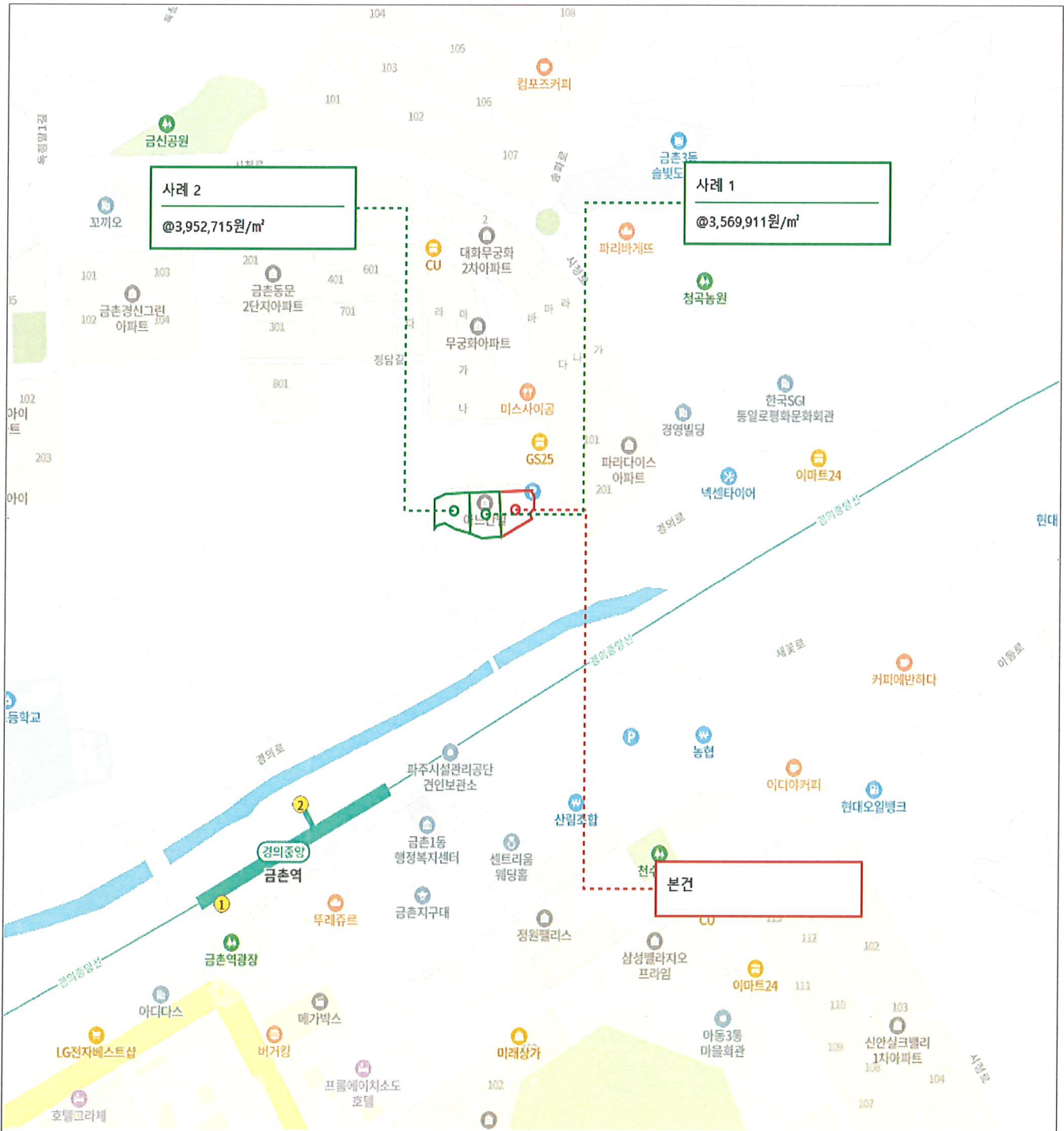
소재지

경기도 파주시 아동동 296-13



위 치 도

소재지	경기도 파주시 아동동 296-13
-----	--------------------



내부구조도 및 임대상황



임대상황	구분	임차인성명	조사처	임대조건		비고
				보증금	월 임대료	
	302호					미상
합계				₩	₩	

사 진 용 지



본건 전경



주출입구

사 진 용 지



주변 환경