

감정평가서

APPRAISAL REPORT

건명: 이창현 소유물건 (2025타경62695)

의뢰인: 의정부지방법원 고양지원
사법보좌관 김응석

감정평가서번호: DP250326-013

이 감정평가서는 감정평가 의뢰목적 외의 목적에 사용하거나 타인(의뢰인 또는 제출처가 아닌 자)이 사용할 수 없을 뿐 아니라 복사, 개작(改作), 전재(轉載)할 수 없으며 이로 인한 결과에 대하여 감정평가법인등은 책임을 지지 않습니다.

대평감정평가사사무소

(구분건물) 감정평가표

본인은 감정평가에 관한 법규를 준수하고 감정평가이론에 따라 성실하고 공정하게 이 감정평가서를 작성하였기에 서명날인합니다.

감 정 평 가 사

박 병 규

(인)

감정평가액	일억구천오백만원정 (\195,000,000.-)					
의뢰인	의정부지방법원 고양지원 사법보좌관 김응석		감정평가 목 적	법원경매		
제출처	의정부지방법원 고양지원 경매15계		기준가치	시장가치		
소유자 (대상업체명)	이창현 (2025타경62695)		감정평가 조 건	-		
목록표시 근 거	귀 제시목록		기준시점	조 사 기 간	작 성 일	
기 타 참고사항	-		2025. 03. 28	2025. 03. 27 ~ 2025. 03. 28	2025. 03. 29	
감 정 평 가 내 용	공부(公簿)(의뢰)		사 정		감 정 평 가 액	
	종 류	면적(㎡) 또는 수량	종 류	면적(㎡) 또는 수량	단 가	금 액
	구분건물	1세대 이	구분건물	1세대 하 여	- 백	195,000,000
	합 계					\195,000,000
감정평가액의 산출근거 및 결정의견 " 별 지 참 조 "						

감정평가액의 산출근거 및 결정 의견

I. 대상물건 개요

1. 감정평가목적

본건은 경기도 파주시 야당동 소재 '운정초등학교' 남측 인근에 위치한 구분건물(이편한아침2단지 2동 2층 202호, 전용면적 61,435㎡, 계단식, 북동향)로서 현재 계획관리지역 내 다세대주택으로 이용 중인 바, 의정부지방법원 고양지원의 경매목적에 위한 감정평가입니다.

2. 기준시점 결정 및 그 이유

본건은 「감정평가에 관한 규칙」(이하 '감칙') 제9조 제2항에 따라 대상물건의 가격조사 완료일자인 2025년 3월 28일로 기준시점을 결정하였습니다.

3. 실지조사 실시기간 및 내용

2025년 3월 27일부터 3월 28일까지 대상물건에 대한 권리분석, 거래사례, 평가전례 등 가격자료 수집 및 정리를 마친 후, 현장에서 대상물건의 이용상황, 입지조건, 주위환경 등을 실지조사하고 사진촬영 등 필요한 조사·평가활동을 완료하였습니다.

II. 기준가치 및 감정평가조건

1. 기준가치 결정 및 그 이유

본건은 감칙 제5조 제1항의 '시장가치'를 기준으로 감정평가 하였으며, 이 경우 시장가치란 대상물건이 통상적인 시장에서 충분한 기간 동안 거래를 위하여 공개된 후 그 대상물건의 내용에 정통한 당사자 사이에 신중하고 자발적인 거래가 있을 경우 성립될 가능성이 가장 높다고 인정되는 가액을 말합니다.

감정평가액의 산출근거 및 결정 의견

2. 의뢰인이 제시한 감정평가 조건에 대한 검토

본건의 소재지, 지번, 지목, 면적 등은 의뢰인의 제시목록에 의거하였으며, 의뢰인은 별도의 감정평가조건을 붙이지 아니하였습니다.

III. 감정평가액 산출근거

1. 감정평가방법의 적용

가. 대상물건에 대한 감정평가방법 적용 규정

본건은 감칙 제11조 2호에 의한 비교방식으로 평가하되 감정평가방법(‘주된 방법’)은 감칙 제16조에 의거 거래사례비교법을 적용하였습니다.

나. 대상물건에 적용한 주된 방법과 다른 감정평가방법

구분소유권의 대상이 되는 본건 구분건물은 감칙 제16조에 의거 거래사례비교법을 주된 방법으로 적용하였으며 거래사례비교법 이외의 다른 감정평가방법에 의한 시산가액과 비교하여 합리적 조정을 시도하였으나 주거용 구분건물의 특성상 거래사례비교법 이외의 다른 감정평가방법은 곤란하여 이를 생략하고 평가하였습니다.

다. 일괄·구분·부분감정평가를 시행한 경우 그 이유 및 내용

본건 구분건물은 ‘집합건물의 소유 및 관리에 관한 법률’ 제20조에 의거 토지와 건물이 일체성을 가지고 거래되는 관계로 감칙 제7조 제2항에 따라 토지와 건물을 일괄하여 평가 하였습니다.

2. 그 밖의 사항

가. 본건은 위치·주위환경 등 입지조건, 건물의 구조·시공 및 관리상태, 층별 효용도 등을 종합 참작하여 평가하였습니다.

감정평가액의 산출근거 및 결정 의견

나. 본건은 집합건물의 특성상(집합건물의 소유 및 관리에 관한 법률 제20조) 토지가액과 건물가액을 구분 평가하는 것은 곤란하나, 의뢰인의 요청에 의거 대상 부동산의 평가가액을 토지가액과 건물가액으로 배분하여 이를 '구분건물 감정평가명세표'상에 기재 하였습니다.

다. 본건은 현장조사 시 폐문 및 이해관계인 부재로 내부확인이 불가능한 바, 내부구조 및 이용 상황은 건축물대장상의 건축물현황도, 전례자료, 외부관찰 등에 의하여 통상적인 상태를 상정하여 도시하였으므로 내부구조 등이 실제와 다소 다를 수 있으니 응찰자 등 경매관련 이해관계인은 사전에 재확인이 요망됩니다.

IV. 거래사례비교법에 의한 산출과정

1. 주된 방법에 따른 산출내역

본건은 대상물건과 가치형성요인이 같거나 비슷한 물건의 거래사례와 비교하여 대상물건의 현황에 맞게 사정보정(事情補正), 시점수정, 가치형성요인 비교 등의 과정을 거쳐 대상물건의 가액을 산정하였습니다.

2. 대상물건 개요

소재지	경기도 파주시 야당동 466- 83, 466- 88				
물명·층·호수	이편한아침2단지 2동 2층 202호				
용도	다세대주택	사용승인일		2017.09.08	
면적	전유면적(㎡)	공용면적(㎡)	분양면적(㎡)	대지권면적(㎡)	전용률(%)
	61.435	13.275	74.71	59	82.2

3. 비교거래사례의 선정

가. 인근 유사부동산의 거래사례

감정평가액의 산출근거 및 결정 의견

(출처 : 등기사항전부증명서)

사례	소재지	건물명	동/ 호수	전유면적 (㎡)	대지권 (㎡)	거래가액 (천원)	거래단가 (원/㎡)	거래시점
								사용승인일
A	야당동 466- 83외	이편한아침 2단지	2/ 20*	61.395	59	195,000	3,180,000	2024.08.12
								2017.09.08
B	야당동 466- 87	예지슬	3/ 10*	56.79	69.03	180,000	3,170,000	2024.01.31
								2017.09.19
C	야당동 466- 53외	이편한아침 1단지	2/ 20*	62.425	59	245,000	3,920,000	2022.10.24
								2017.09.08

※거래단가=거래가액/전유면적

나. 비교거래사례의 선정

상기 거래사례는 당해 단지 또는 인근 동일수급권 내 단지 내의 거래사례인 바, 그중 기호 **A**가 대상물건과 같은 단지 내의 거래사례로서 비교적 최근의 거래사례인 점을 고려하여 이를 비교거래사례로 선정하였습니다.

4. 사정보정

사례는 인근지역의 시세수준과 대체로 균형이 이루어진 것으로 보아 매도자와 매수자 사이에 특수한 사정이나 개별적인 동기가 개입되지 아니한 정상적인 거래로 판단되므로 사정보정은 필요하지 아니합니다.(보정치: **1.000**)

5. 시점수정

가. 한국부동산원이 발표하는 '공동주택 유형별 매매가격지수'중 '경의권 연립·다세대주택 매매가격지수'(2021.6=100.0)를 활용하여 산정하였습니다.

나. 시점수정치 산출

- 거래시점 : **2024.08.12**, 2024년07월 지수를 적용 함
- 기준시점 : **2025.03.28**, 2025년02월 지수를 적용 함

감정평가액의 산출근거 및 결정 의견

- 2024.08.12 매매 가격지수 (적용:2024년07월) : 96.1
- 2025.03.28 매매 가격지수 (적용:2025년02월) : 95.7
- 시점수정치 : $95.7/96.1 \approx 0.99584$

6. 가치형성요인 비교

구분		격차율		비고
조건	세항목	사례	대상	
단지 외부요인	대중교통의 편의성, 교육시설 등의 배치, 도심지 및 상업,업무시설과의 접근성, 차량이용의 편리성, 공공시설 및 편익시설과의 배치, 자연환경(조망,풍치,경관 등) 등	1.00	1.00	같은 단지 내로 외부요인은 대등함
단지 내부요인	시공업체의 브랜드, 단지내 총세대수 및 최고층수, 건물의 구조 및 마감상태, 경과연수에 따른 노후도, 단지내 면적구성(대형,중형,소형), 단지내 통로구조(복도식/계단식) 등	1.00	1.00	시공업체의 브랜드, 건물의 구조, 경과연수 등 단지내부요인은 대등함
호별요인	층별 효용, 향별 효용, 위치별 효용(동별 및 라인별), 전유부분의 면적 및 대지사용권의 크기, 내부 평면방식(베이), 간선도로 및 철도 등에 의한 소음 등	1.00	1.00	층별·향별 효용 등에서 대등함
기타요인	기타 가치에 영향을 미치는 요인	1.00	1.00	대체로 대등함
누계		1.000		$1.00 \times 1.00 \times 1.00 \times 1.00$

7. 시산가액(비준가액)

감정평가액의 산출근거 및 결정 의견

거래단가 (원/㎡)	사정보정	시점수정	가치형성 요인비교	적용단가 (원/㎡)	면적 (㎡)	비준가액(원)
3,180,000	1.000	0.99584	1.000	3,170,000	61.435	194,748,950

V. 참고가격 자료

1. 인근 부동산 가격수준

구 분	가 격 수 준
인근 유사 다세대주택	인근 유사 다세대주택은 입지조건에 따라 가격편차가 다소 있는 바, 평가대상 다세대주택과 유사한 경우의 가격수준은 3,200,000원/㎡ 내외 수준인 것으로 조사되었습니다.

2. 인근 평가사례

(출처 : 협회 감정평가정보)

소재지	건물명	동/ 호수	전유면적 (㎡)	대지권 (㎡)	평가 목적	감정평가액 (천원)	단가 (원/㎡)	기준시점
								사용승인일
야당동 466- 83외	이편한아침 2단지	2/ 30*	69.225	59	경매	202,000	2,920,000	2024.10.25
								2017.09.08
야당동 466- 53외	이편한아침 1단지	1/ 10*	62.095	62	가격 자문	210,000	3,380,000	2022.08.24
								2017.09.08
야당동 466- 53외	이편한아침 1단지	1/ 10*	62.095	62	경매	212,000	3,410,000	2021.11.16
								2017.09.08

감정평가액의 산출근거 및 결정 의견

VI. 시산가액 조정 관련사항

본건은 구분소유 부동산으로서 감칙 제16조에 따라 구분소유권의 대상이 되는 건물부분과 그 대지사용권을 일괄하여 감정평가하는 경우 적용되는 거래사례비교법을 '주된 방법'으로 적용하여 시산가액을 산정하였으며, 감칙 제12조 제2항에 의거 시산가액의 합리성을 검토하기 위하여 다른 감정평가방법을 적용한 시산가액 산정을 시도하였는바, 주거용 구분건물의 특성상 원가법 또는 수익환원법은 곤란하거나 불필요하여 이를 생략하고 거래사례비교법에 의한 시산가액을 기준으로 평가하되, 인근 유사부동산의 가격수준, 평가전례 등 참고가격자료를 통하여 시산가액의 합리성을 검토하여 감정평가액을 결정하였습니다.

VII. 감정평가액 결정에 관한 의견

1. 감정평가액

기호	소재지	건물명	동·층·호수	전유면적 (㎡)	대지권 (㎡)	감정평가액 (원)
1	야당동 466- 83외	이편한아침 2단지	2동 2층 202호	61.435	59	195,000,000

2. 결정의견

상기 참고가격 자료(평가사례, 인근 부동산 가격수준 등)에 의해 거래사례비교법에 의한 시산가액(비준가액)의 합리성이 인정되므로 비준가액을 기준으로 하여 대상부동산의 감정평가액을 결정합니다.

구분건물 감정평가요항표

- | | | | |
|---------------|------------------------|---------------|-------------------|
| (1) 위치 및 주위환경 | (2) 교통상황 | (3) 건물의 구조 | (4) 이용상태 |
| (5) 설비내역 | (6) 토지의 형상 및 이용상태 | (7) 인접 도로상태 등 | (8) 토지이용계획 및 제한상태 |
| (9) 공부와의 차이 | (10) 기타참고사항(임대관계 및 기타) | | |

(1) 위치 및 주위환경

본건은 경기도 파주시 야당동 소재 '운정초등학교' 남측 인근에 위치하며, 주위는 아파트단지, 다세대주택, 퍼블릭골프장, 근린공원 등이 혼재하는 공동주택지대로 주위환경은 보통입니다.

(2) 교통상황

본건까지 차량 진·출입이 가능하고 인근에 노선버스정류장이 있어 대중교통사정은 무난합니다.

(3) 건물의 구조

본건은 철근콘크리트구조 경사지붕 4층 건물 내 2층 202호로 외벽은 드라이비트 마감, 일부 석재붙임 마감, 내벽은 벽지도배, 일부 타일붙임 마감, 창호는 하이샷시 창호입니다.

(4) 이용상태

본건은 다세대주택으로 이용 중이며, 2층에는 방(3개), 거실, 주방, 욕실(2개), 발코니, 현관 등으로, 그리고 지하1층에는 창고로 이용하고 있습니다.

(5) 설비내역

본건은 급·배수설비, 위생설비, 도시가스에 의한 난방설비, 승강기, 옥외주차장 등이 구비되어 있습니다.

구분건물 감정평가요항표

- | | | | |
|-------------------|-------------------|------------------------|----------|
| (1) 위치 및 주위환경 | (2) 교통상황 | (3) 건물의 구조 | (4) 이용상태 |
| (5) 설비내역 | (6) 토지의 형상 및 이용상태 | (7) 인접 도로상태 등 | |
| (8) 토지이용계획 및 제한상태 | (9) 공부와의 차이 | (10) 기타참고사항(임대관계 및 기타) | |

(6) 토지의 형상 및 이용상태

본건 토지는 2필지가 일단지로 형성된 부정형의 평지로 다세대주택의 건부지로 이용되고 있습니다.

(7) 인접 도로상태등

본건은 북서측으로 노폭 약 6m의 포장도로에 접하고 있습니다.

(8) 토지이용계획 및 제한상태

본건 토지 2필지의 토지이용계획 및 제한상태는 다음과 같습니다.
계획관리지역, 성장관리계획구역(2024-01-26)(준주거 Zone),
가축사육제한구역(전부제한)<가축분뇨의 관리 및 이용에 관한 법률>,
준보전산지<산지관리법>

(9) 공부와의 차이

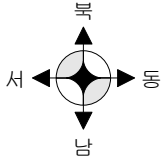
해당사항 없습니다.

(10) 기타참고사항(임대관계 및 기타)

*임대관계 등 미상입니다.

*본건은 공부상 건물명칭이 '2동'으로 되어 있으나 건물외벽에는 '104' 동으로 표기되어 있습니다.

광역위치도

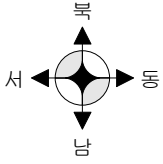


소재지

경기도 파주시 야당동 466-83외
이편한아침2단지 2동 2층 202호

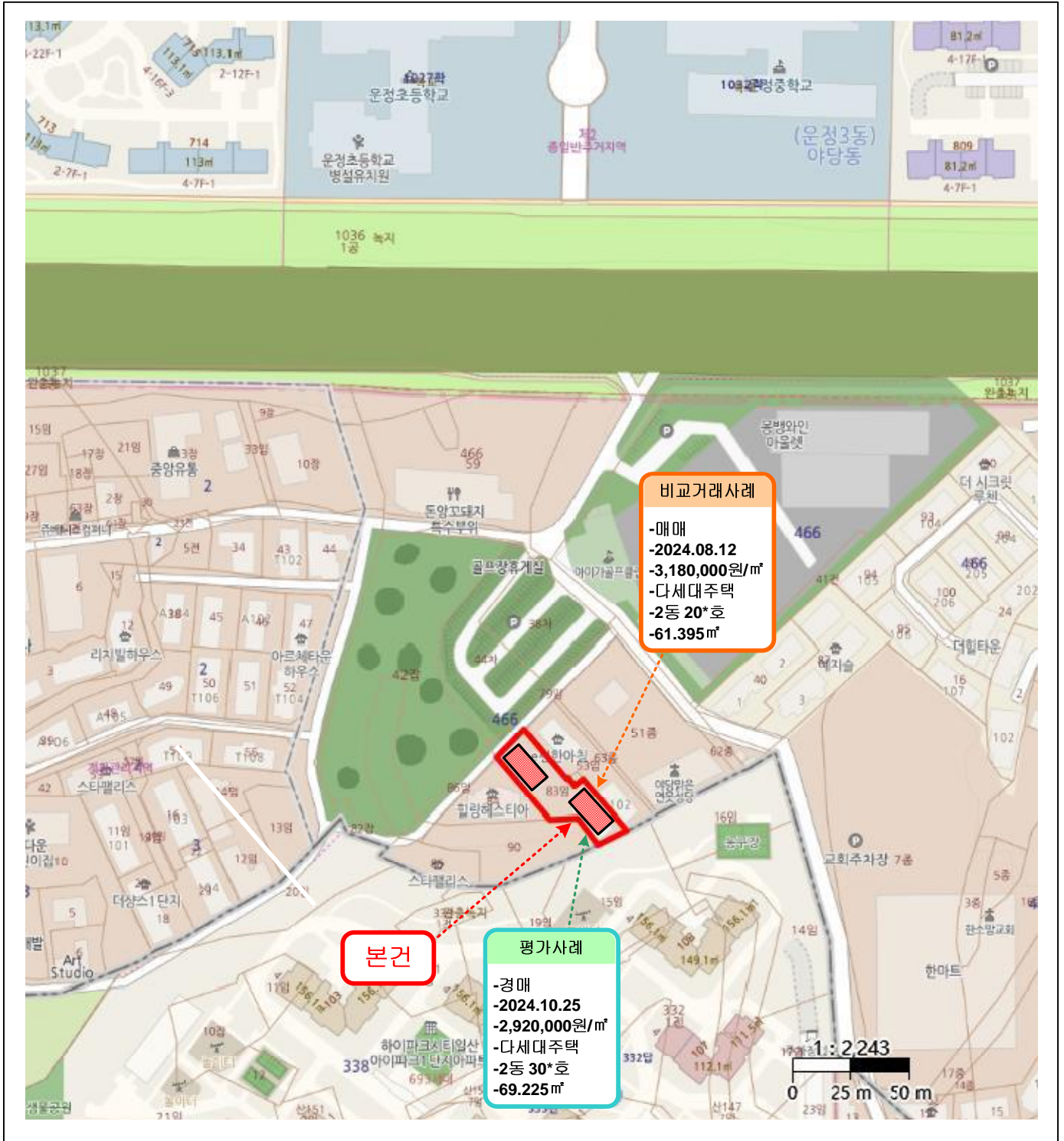


상세위치도

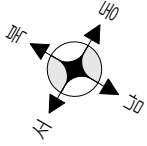


소재지

경기도 파주시 야당동 466-83외
이편한아침2단지 2동 2층 202호



건물개황도

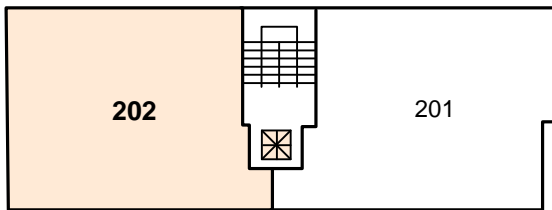


소재지

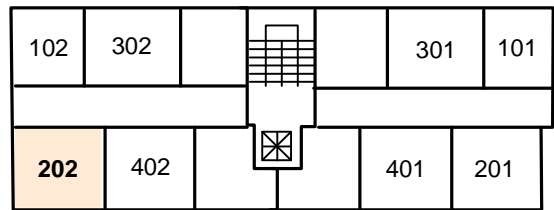
경기도 파주시 야당동 466-83외
이편한아침2단지 2동 2층 202호

Non-Scale

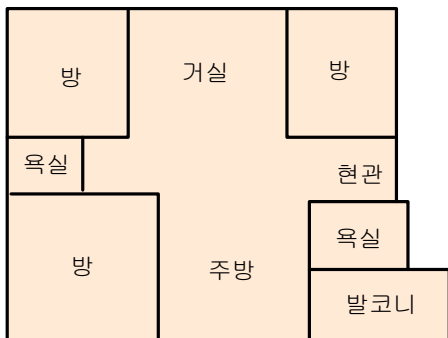
< 2층 호별배치도 >



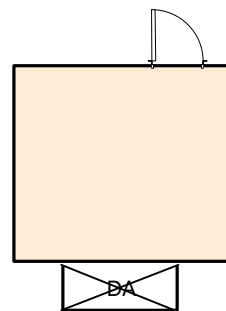
< 지하1층 참고 호별배치도 >



< 202호 내부구조도 >



< 참고 202호 내부구조도 >



사 진 용 지



본건 전경



주위환경

사 진 용 지



공동출입구



승강기

사 진 용 지



현관문



지하1층 창고문

토지이용계획확인서

처리기간

1일

신청인	성명	주소			
		전화번호			

신청 토지	소재지	지번	지목	면적(m ²)
	경기도 파주시 야당동	466-83	(05)임야	929

지역·지구등의 지정 여부	「국토의 계획 및 이용에 관한 법률」에 따른 지역·지구등	계획관리지역, 성장관리계획구역(2024-01-26)(준주거 Zone)		
	다른 법령 등에 따른 지역·지구등	가축사육제한구역(전부제한)<가축분뇨의 관리 및 이용에 관한 법률>, 준보전산지<산지관리법>		

「토지이용규제 기본법 시행령」 제9조제4항 각호에 해당 되는 사항	[해당없음]
--------------------------------------	--------

확인도면	
------	--

범례

- 성장관리계획구역
- 준보전산지
- 계획관리지역
- 상대보호구역
- 법정동

축척 1:1200

「토지이용규제 기본법」 제10조제1항에 따라 귀하의 신청 토지에 대한 현재의 토지이용계획을 위와 같이 확인합니다.

수입증지붙이는곳



2025년 03월 27일

고양시 일산서구청장

수입증지가 인결(결부)되지 아니함

본청으로 부조항 소의수함

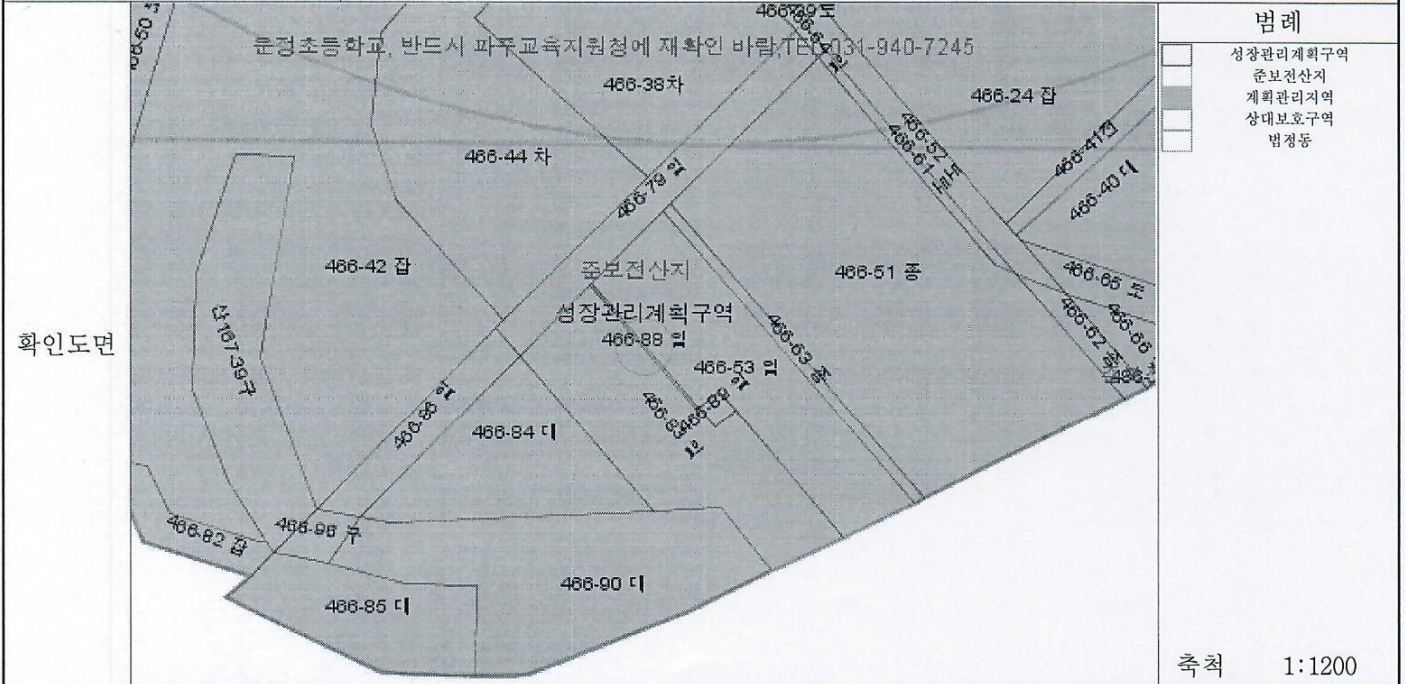
경기도 고양시 일산서구청장

고양시 일산서구청
수입증지 금액
(지방자치단체의 조례로 정함)

토지이용계획확인서

처리기간
1일

신청인	성명	주소 전화번호			
신청 토지	소재지 경기도 파주시 야당동		지번 466-88	지목 (05)임야	면적(㎡) 19
지역· 지구등 의 지정 여부	「국토의 계획 및 이용에 관한 법률」에 따른 지역·지구등	계획관리지역, 성장관리계획구역(2024-01-26)(준주거 Zone)			
	다른 법령 등에 따른 지역·지구등	가축사육제한구역(전부제한)<가축분뇨의 관리 및 이용에 관한 법률>, 준보전산지<산지관리법>			
「토지이용규제 기본법 시행령」 제9조제4항 각호에 해당되는 사항		[해당없음]			

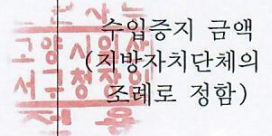


「토지이용규제 기본법」 제10조제1항에 따라 귀하의 신청 토지에 대한 현재의 토지이용계획을 위와 같이 확인합니다.

2025년 03월 27일

고양시 일산서구청장
수입증지가 인봉 첨부되지 아니한
경기도 고양시 일산서구청장은 부조할 수 없습니다.

수입증지 금액 지방자치단체의 조례로 정함)



고유번호	4148010800-10466-0083		
토지소재	경기도 과천시 야당동		
지번	466-83	축척	1:1200

토지대장			
도면번호	34	발급번호	202541287010940645
장번호	2-1	처리시각	15시47분40초
비고		발급자	김다운

지목	면적(m ²)	사유	토지표시		소유자		등록번호
			변동일자	성명 또는 명칭	주	소	
(05)임야	*929*	(20)2016년 09월 22일 분할되어 본번에 -89부합	2017년 09월 15일	(21)대지권설정			
		--이하여백--			--이하여백--		
등급 연월일 토지 (기준수량등급)							
개별공시지가(원/㎡)	2018년 01월 01일	2019년 01월 01일	2020년 01월 01일	2021년 01월 01일	2022년 01월 01일	2023년 01월 01일	2024년 01월 01일
	710,000	760,000	770,000	812,000	866,500	828,100	835,000
							용도지역 등



토지대장에 의하여 작성된 등부 일선서구정장
 2025년 03월 27일 현재, 위치 아니함
 2025년 03월 27일 현재, 등부 일선서구정장
경기도 고양시 일산서구정장



고유번호	4148010800-10466-0088		
토지소재	경기도 파주시 야당동		
지번	466-88	축척	1:1200

토지대장			
도면번호	34	발급번호	202541287010940646
장번호	2-1	처리시각	15시 47분 53초
비고		발급자	김다운

지목	면적(㎡)	사유	토지표시		변동일자		소유자			등록번호
			시	유	년월일	인	성명 또는 명칭	주소		
(05)임야	*19*	(21)2016년 09월 22일 466-53번에서 분할			2017년 09월 15일	(21)대기권설정				
		--이하여백--								
등급연월일 토지등급 (기준수확량등급)										
개별공시지가(원/㎡)	2018년 01월 01일	2019년 01월 01일	2020년 01월 01일	2021년 01월 01일	2022년 01월 01일	2023년 01월 01일	2024년 01월 01일			응도지역 등
	710,000	760,000	770,000	812,000	866,500	828,100	835,000			



토지대장에 의하여 작성한 등본 일련번호가
 2025년 03월 27일 현재 일치하지 않음
 고양시 500원
 2025년 03월 27일

경기도 고양시 일산서구청장



■ 건축물대장의 기재 및 관리 등에 관한 규칙 (별지 제3호서식) <개정 2023. 8. 1.>


전립건축물대장 (표제부, 갑)

(2쪽 중 제1쪽)

건물ID	2120172180001539	고유번호	4148010800-3-04660083	명칭	e편한아침2단지 2동	호수/기구수/세대수	0호/0기/8세대
대지위치	경기도 파주시 아당동		지번	466-83 외1필지	도로명주소	경기도 파주시 동서대로 696-39 (아당동)	
※대지면적	0 m ²	연면적	629.55 m ²	※지역	※지구	※구역	
건축면적	163.51 m ²	용적률 산정용 연면적	466.04 m ²	주구조	철근콘크리트구조	주용도	공동주택
※건폐율	0 %	※용적률	0 %	높이	15.3 m	지붕	경사지붕
※조경면적	m ²	※공개공지/공간 면적	m ²	※건축선 후퇴면적	m ²	※건축선 후퇴거리	m

건축물 현황				건축물 현황					
구분	층별	구조	용도	면적(m ²)	구분	층별	구조	용도	면적(m ²)
주2	지1층	철근콘크리트구조	공동주택-다세대주택(창고)	163.51			- 이하여백 -		
주2	1층	철근콘크리트구조	공동주택-다세대주택(2세대)	115.71					
주2	2층	철근콘크리트구조	공동주택-다세대주택(2세대)	115.71					
주2	3층	철근콘크리트구조	공동주택-다세대주택(2세대)	115.71					
주2	4층	철근콘크리트구조	공동주택-다세대주택(2세대)	118.91					
주2	옥탑층	철근콘크리트구조	다락/기게실/계단실	105.53					

이 등(초)본은 건축물대장의 원본내용과 틀림없음을 증명합니다.



광주시
500원
2025. 3. 27
KY1801026284



인신서구정장
직인

발급일: 2025년 3월 27일
광주시 인신서구정장 직인

* 표시 항목은 총괄표제부가 있는 경우에는 적지 않을 수 있습니다.

■ 건축물대장의 기재 및 관리 등에 관한 규칙 (별지 제3호서식)

(2쪽 중 제2쪽)

대지위치 **경기도 파주시 아당동**

명칭 **호수/가구수/새대수**

0호/0가구/8세대

지번 **지번 관련 주소**

e편한이집2단지 2동 **경기도 파주시 동서대로 696-39 (아당동)**

466-83 외1필지 466-88

도로명주소 **도로명주소 관련 주소**

구분	성명 또는 명칭	면적(등록)번호	*주거장						승강기		허가일	인허가 시기
			구분	옥내	옥외	인근	면적	승용	비상용	대		
건축주	박문관	19580322*****						1 대				허가일 2016.6.22.
설계자	이창우 우경건축사사무소	경기도-건축사사무소-2003	자주식	대	대	대	대	*금수설비(겨수조) 구분 수량 및 총 용량		착공일		
공사감리자	고광문 건축사사무소회원	경기도-건축사사무소-1945	기계식	대	대	대	대	형식	지상		2016.12.12.	
공시관리자 (현장관리인)	도환진 주식회사세담종합건설	서울특별시-건축공사업 -01-38924	전기차	대	대	대	대	용량	지하		2017.9.8.	

인증명		성능		건축물 구조 현황		건축물 관리 현황	
인증명	유효기간	내진설계 적용 여부	내진능력	비적용	내진능력	관리계획 수립 여부	건축물 관리 현황
		특수구조 건축물	지하수위	[미해당]	구조설계해석법: [] 동적해석법		건축물 관리점검 현황
		기초형식: [] 지내력기초 [] 파일기초			GL		종류
					m		점검유효기간

변동사항

변동일	변동내용 및 원인	변동일	변동내용 및 원인	그 밖의 기재사항
2017.9.8. 2017.9.13.	주택과-37067호(2017.9.8.)에 의거 사용승인 신규작성 건축과-41626호(2017.9.13.)건축물표시 변경 알림에의거 건축물명칭 e편한이집2단지로 등재 - 이하여백 -			

* 표시 항목은 총괄표제부가 있는 경우에는 적지 않을 수 있습니다.

■ 건축물대장의 기재 및 관리 등에 관한 규칙 [별지 제5호서식] <개정 2023. 8. 1>

집합건축물대장(전유부, 갑)


(2쪽 중 제1쪽)

건물ID	2220172180001815	고유번호	4148010800-3-04660083	명칭	2동	호명칭	202호
대지위치	경기도 파주시 아당동		지번	466-83외1필지	도로명주소	경기도 파주시 동서대로 696-39 (아당동)	


전유부분				소유자 현황				
구분	층별	※구조	용도	면적(㎡)	성명(영칭) 주민(법인)등록번호 (부동산등기용등록번호)	주소	소유권 지분	변동일자
								변동월일
주	2층	철근콘크리트구조	1세대	49.735	유세정	경기도 고양시 일산서구 홀트로 11,304동506호(탄현동,탄현마을)	1/1	2017.12.29.
주	2층	철근콘크리트구조	창고(지하1층)	11.7	920207-2*****	- 이하여백 -		소유권이전

공용부분							
구분	층별	구조	용도	면적(㎡)			
주	지1층	철근콘크리트구조	창고	5.135			
주	2층	철근콘크리트구조	계단실, ETV	8.14			
		- 이하여백 -					

이 등(초)본은 건축물대장의 원본내용과 틀림없음을 증명합니다.



고양시 일산서구청장



발급일자: 2025년 3월 27일
 고양시 일산서구 행정안전과
 담당자: 김민준
 연락처: 031-8075-7212
 팩스: 031-8075-7212

고양시 일산서구청장 직인용

* 경계선이 없는 구분점포의 경우에는 전유부분 구조란에 경계선이 없음을 기재합니다.

